

COMUNA CISLAU

# STRATEGIE DE DEZVOLTARE

2014-2020

2014

**Cuvant inainte,**

*adresat de Primarul Comunei Cislau*

Dragi cetateni,

De la inceput am fost constient ca Administratia Locala are obligatia sa propuna comunitatii programe pentru reabilitarea zonei. In aceste conditii, de cand mi-ati acordat increderea dumneavoastra am facut tot ce mi-a stat in putinta sa modernizez aceasta comuna si sa o aduc la nivelul demn de a se integra in Uniunea Europeana. In contextul unei analize ample s-a putut observa ca factorul uman a fost elementul principal care a urmarit identificarea oportunitatilor si tocmai de aceea vreau sa va multumesc ca m-ati sprijinit si m-ati ajutat de fiecare data sa gasesc atat punctele tari sau slabe, cat si amenintarile si oportunitatile din localitatea pe care o reprezentam cu mandrie.

Proiectele pe care le-am intreprins pana acum si cele viitoare sunt facute pentru a imbunatati viata locuitorilor comunei Cislau. Aceasta strategie de dezvoltare locala vizeaza o perioada de 7 ani si poate fi realizata prin vointa dumnoavastra. Va reamintesc ca scopul acestei strategii este de a demara si finaliza proiectele prin care vom reusi sa modernizam aceasta regiune.

Ca primar al comunei Cislau va multumesc ca m-ati sprijinit pana acum si am incredere totala ca si de acum inainte vom forma o adevarata echipa si impreuna vom sarbatori finalizarea oricarui proiect evidentiat in strategia de dezvoltare locala.

Primarul comunei Cislau

**DUMITRU MITROIU**



## Comuna CISLAU

---



# CAPITOLUL I

## INTRODUCERE

Strategia de dezvoltare a comunei Cislau pentru perioada 2014 – 2020 urmareste dezvoltarea durabila prin valorificarea potentialului local pentru a fi in concordanta cu obiectivul general al Planului National de Dezvoltare 2014 - 2020, care vizeaza „reducerea cat mai rapida a disparitatilor de dezvoltare socio economic intre Romania si Statele Membre ale Uniunii Europene” (sursa: PNDR 2014-2020).

### I.1 Dezvoltarea rurala. Uniunea Europeana

Mai mult de 56% din populatia celor 28 de state membre ale Uniunii Europene traieste in zonele rurale, care acopera 91% din teritoriul european. Aceasta face ca politica de dezvoltare rurala sa fie un domeniu de importanta vitala. Cresterea animalelor si silvicultura raman factori esentiali pentru utilizarea terenurilor si gestionarea resurselor naturale din zonele rurale ale UE, reprezentand, in acelasi timp, o platforma pentru diversificarea economica in comunitatile rurale. Consolidarea politicii de dezvoltare rurala a devenit astfel o prioritate pentru Uniune. Multe din zonele rurale se confrunta cu probleme semnificative, cum ar fi venitul mediu pe cap de locuitor, care este mai scazut in zonele rurale decat in cele urbane, competentele sunt in numar mai mic, iar sectorul serviciilor este mai slab dezvoltat. Gospodarirea mediului rural implica de cele mai multe ori un cost financiar. Politica de dezvoltare rurala a UE vizeaza solutionarea problemelor cu care se confrunta zonele rurale si exploatarea potentialului acestora. Teoretic, fiecare stat membru poate decide si aplica politici de dezvoltare rurala complet independente. Dar aceasta abordare nu ar functiona bine in practica. Nu toate tarile Uniunii Europene ar putea sa isi permita politica de care au nevoie. Mai mult decat atat, multe dintre aspectele abordate de politica de dezvoltare rurala nu se limiteaza strict la teritoriul national sau la o regiune anume (de exemplu, poluarea nu are granite, iar lupta pentru un mediu durabil a devenit o preocupare la nivel European



si international). De asemenea, politica de dezvoltare rurala se leaga de o serie de alte politici elaborate la nivelul UE.

Europa trebuie să își repună economia pe o traiectorie de creștere sustenabilă. Acest lucru necesită o combinație de consolidare bugetară, de reforme structurale și de investiții în favoarea unei creșteri sustenabile din punct de vedere al mediului.

Fondul european de dezvoltare regională (FEDER), Fondul social european (FSE), Fondul de coeziune (FC), Fondul european agricol pentru dezvoltare rurală (FEADR) și Fondul european pentru pescuit și afaceri maritime (EMFF) urmăresc obiective politice complementare, iar gestionarea lor este partajată între statele membre și Comisie. Ele constituie principala sursă de investiții la nivelul UE pentru a ajuta statele membre să restabilească creșterea și să asigure o redresare bogată în locuri de muncă, garantând totodată o dezvoltare durabilă, în conformitate cu obiectivele strategiei Europa 2020.

Tratatul privind funcționarea Uniunii Europene (TFUE) atribuie obiective clare pentru aceste instrumente. Comisia consideră că aceste obiective pot fi urmărite în mod mai eficace dacă cele cinci fonduri sunt mai bine coordonate pentru a evita suprapunerile și a maximiza sinergiile, dacă ele sunt integrate pe deplin în guvernarea economică a Uniunii Europene și contribuie la punerea în aplicare a strategiei Europa 2020 prin implicarea părților interesate la nivel național, regional și local.

Acesta este motivul pentru care Comisia a propus un regulament privind dispozițiile comune pentru toate cele cinci fonduri. Propunerea prevede o coordonare mult mai strânsă a fondurilor pentru a obține:

- concentrarea resurselor asupra obiectivelor strategiei Europa 2020, prin intermediul unui set comun de obiective tematice la care fondurile vor contribui;
- simplificare prin modalități de planificare și de punere în aplicare mai coerente;
- mai mare atenție acordată rezultatelor, prin intermediul unui cadru și a unei rezerve de performanță;
- armonizarea normelor de eligibilitate și extinderea opțiunilor simplificate în materie de costuri, pentru a reduce sarcina administrativă pentru beneficiari și autoritățile de management.



În plus, propunerea prevede adoptarea de contracte de parteneriat care vor stabili angajamentele partenerilor la nivel național și regional. Aceste contracte vor fi corelate cu obiectivele strategiei Europa 2020 și cu programele naționale de reformă. Acestea vor stabili „o abordare integrată pentru dezvoltarea teritorială, susținută de toate fondurile aparținând cadrului strategic comun”.

În scopul de a facilita dezvoltarea contractelor de parteneriat și a programelor, propunerea prevede adoptarea unui cadru strategic comun (CSC). CSC ar trebui să sporească coerența între angajamentele politice asumate în contextul strategiei Europa 2020, precum și investițiile pe teren. El ar trebui să încurajeze integrarea, definind modalitățile de colaborare între fonduri. El va constitui o sursă de orientare strategică, care va trebui tradusă de către statele membre și regiuni în programarea fondurilor aparținând CSC, în contextual necesităților, oportunităților și provocărilor lor specifice.

## I.2 Dezvoltarea rurala. Romania

Strategia de dezvoltare rurală a României pentru următorii ani se înscrie în contextul de reformă și dezvoltare pe care UE și-l propune prin strategia Europa 2020. Europa 2020 reprezintă strategia de creștere a Uniunii Europene pentru perioada 2010-2020. Urmărind obiectivele strategiei Europa 2020 pentru o economie inteligentă, sustenabilă și favorabilă incluziunii, strategia stabilește ținte ambițioase pentru statele membre în domeniul educației, inovării, energiei/mediului, ocupării forței de muncă și incluziunii sociale și îmbunătățirea competitivității în general. Pe baza acestui document, fiecare stat membru își stabilește ținte și planuri de acțiune la nivel național sub forma unui Plan Național de Reformă care este monitorizat în mod periodic.

Programul Național de Dezvoltare Rurală pentru perioada 2014-2020 contribuie la realizarea unei creșteri inteligente prin sprijinirea formelor de cooperare între instituțiile de cercetare și fermieri și alți actori ai economiei rurale dar și prin sprijinirea componentei de formare profesională, dobândire de competențe și diseminare a informației. De asemenea, PNDR are în vedere o creștere durabilă care pune accent pe scăderea emisiilor de carbon și sprijinirea practicilor agricole prietenoase cu mediul. Nu în ultimul rând, sprijinul acordat investițiilor în infrastructura și economia rurală duce la



reducerea sărăciei și crearea de locuri de muncă în zonele rurale, contribuind astfel la o creștere favorabilă incluziunii.

Urmând liniile trasate de această strategie ambițioasă, PNDR își propune să răspundă obiectivelor generale ale Politicii Agricole Comune legate de securitatea alimentară, gestionarea durabilă a resurselor naturale și dezvoltarea teritorială echilibrată, dar și obiectivelor specifice ale dezvoltării rurale. Astfel, abordând într-un mod strategic toate cele șase priorități de dezvoltare rurală, PNDR își propune să sprijine într-un mod sustenabil și inteligent dezvoltarea economică și socială a zonelor rurale din România. România se confruntă cu provocări enorme în atingerea potențialului său economic și social, în sectorul agro – alimentar și forestier, precum și la nivelul zonelor rurale. PIB-ul pe cap de locuitor este mai mic de 50 % din media UE și semnificativ mai mic în zonele rurale.

Din punct de vedere al dezvoltării, zonele rurale înregistrează un decalaj semnificativ față de zonele urbane și se

caracterizează prin: deficiențe structurale persistente (numărul mare al populației ocupate în agricultură, îmbătrânirea populației, un număr mare de exploatații de subzistență etc.); valoare adăugată scăzută a produselor agro-alimentare; randamentele și productivitatea muncii scăzute în special în agricultura de semisubzistență; spirit antreprenorial slab pentru dezvoltarea activităților economice, acces redus la credite; o piață a terenurilor nefuncțională; o modestă orientare către export; investiții insuficiente în cercetare și dezvoltare; accesul la servicii și



infrastructură cu mult în urma zonelor urbane; creșterea continuă a disparităților regionale; o pondere ridicată a populației expuse riscului de sărăcie și excluziune socială; o administrație publică ineficientă; o serie de riscuri pentru oameni și mediu exacerbate de schimbările climatice și care reprezintă o amenințare pentru zonele rurale și, în general, a teritoriului național.

*Contextul de programare PNDR 2014-2020*



### I.3 Strategia de dezvoltare durabila

Dezvoltarea durabila a devenit un obiectiv politic al Uniunii Europene începând cu anul 1997, prin includerea sa în Tratatul de la Maastricht. În anul 2001, Consiliul European de la Goteborg a adoptat Strategia de Dezvoltare Durabila a Uniunii Europene, careia i-a fost adaugata o dimensiune externa la Barcelona, în anul 2002.

În anul 2005, Comisia Europeana a demarat un proces de revizuire a Strategiei, publicând, în luna februarie, o evaluare critica a progreselor înregistrate dupa 2001, care puncteaza si o serie de directii de actiune de urmat în continuare. Documentul a evidenciat si unele tendinte nesustenabile, cu efecte negative asupra mediului înconjurator, care puteau afecta dezvoltarea viitoare a Uniunii Europene, respective schimbarile climatice, amenintarile la adresa sanatatii publice, saracia si excluziunea





sociale, epuizarea resurselor naturale si erodarea biodiversitatii. Ca urmare a identificarii acestor probleme, în iunie 2005, sefi de state si guverne ai tarilor Uniunii Europene au adoptat o Declaratie privind liniile directoare ale dezvoltarii durabile, care încorporeaza Agenda de la Lisabona, revizuita, pentru cresterea economica si crearea de noi locuri de munca drept o componenta esentiala a obiectivului atotcuprinzator al dezvoltarii durabile. Dupa o larga consultare, Comisia Europeana a prezentat, la 13 decembrie 2005, o propunere de revizuire a Strategiei de la Goteborg din 2001.

Ca rezultat al acestui proces, Consiliul UE a adoptat, la 9 iunie 2006, Strategia reînnoita de Dezvoltare Durabila, pentru o Europa extinsa. Documentul este conceput într-o viziune strategica unitara si coerenta, având ca obiectiv general îmbunatatirea continua a calitatii vietii pentru generatiile prezente si viitoare prin crearea unor comunitati sustenabile, capabile sa gestioneze si sa foloseasca resursele în mod eficient si sa valorifice potentialul de inovare ecologica si sociala al economiei în vederea asigurarii prosperitatii, protectiei mediului si coeziunii sociale. prosperitatii, protectiei mediului si coeziunii sociale.

Strategia UE pentru Dezvoltare Durabila, ce reprezinta fundamentul Strategiei Naționale a României în domeniu, completeaza Strategia de la Lisabona si se doreste a fi un catalizator pentru cei ce elaboreaza politici publice si pentru opinia publica, în scopul schimbarii comportamentului în societatea europeana si, respectiv, în societatea româneasca si implicarii active a factorilor decizionali, publici si privati, precum si a cetățenilor în elaborarea, implementarea si monitorizarea obiectivelor dezvoltarii durabile.

Responsabilitatea pentru implementarea Strategiei revine Uniunii Europene si statelor sale membre, implicând toate componentele institutionale la nivel comunitar si national. Este subliniata, de asemenea, importanta unei strânse conlucrari cu societatea civila, partenerii sociali, comunitatile locale si cetatenii pentru atingerea obiectivelor dezvoltarii durabile.



### I.3.1 Obiective:

- ✓ Protecția mediului, prin masuri care sa permita disocierea cresterii economice de impactul negativ asupra mediului;
- ✓ Echitatea si coeziunea sociala, prin respectarea drepturilor fundamentale, diversitații culturale, egalitații de sanse si prin combaterea discriminarii de orice fel;
- ✓ Prosperitatea economica, prin promovarea cunoasterii, inovarii si competitivitații pentru asigurarea unor standarde de viața ridicate si unor locuri de munca abundente si bine platite;
- ✓ Îndeplinirea responsabilitaților internaționale ale UE prin promovarea institutiilor democratice în slujba pacii, securitații si libertații, a principiilor si practicilor dezvoltarii durabile pretutindenii în lume.

### I.3.2 Principii:

- ✓ Promovarea si protecția drepturilor fundamentale ale omului;
- ✓ Solidaritatea în interiorul generațiilor si între generații;
- ✓ Cultivarea unei societati deschise si democratice;
- ✓ Informarea si implicarea activa a cetățenilor în procesul decizional;
- ✓ Implicarea mediului de afaceri si a partenerilor sociali;
- ✓ Coerența politicilor si calitatea guvernarii la nivel local, regional, național si global;
- ✓ Integrarea politicilor economice, sociale si de mediu prin evaluari de impact si consultarea factorilor interesați;
- ✓ Utilizarea cunostințelor moderne pentru asigurarea eficienței economice si investitiionale;
- ✓ Aplicarea principiului precautunii în cazul informatiilor stiintifice incerte;
- ✓ Aplicarea principiului “poluatorul plateste”.



## I.4 Planificarea strategica

Planificarea strategica este procesul de pregatire si argumentare publica a misiunii, prioritatilor de indeplinit in teritoriu, focalizarea pe problema si implicarea unui complex de actori publici, privati, politici nationali si internationali. Tot acest demers are ca tinta cresterea calitatii vietii.

Planificarea strategica urmareste sa mentina o viziune clara a destinului comunitatii si a teritoriului in termeni cat mai concreti si precisi. Are obiectivul de a orienta activitatile tuturor celor implicati in destinele comunitatii in beneficiul si in interesul comunitatii. Strategia de Dezvoltare Locala se subscrie cerintelor de dezvoltare ale Comunitatii Europene pe principii de Dezvoltare Durabila. Formularea programelor de dezvoltare locale solicita cresterea gradului de responsabilitate si implicarea factorilor decidenti, identificarea si valorificarea resurselor proprii si atrase, prin care se raspunde la cerintele comunitatii locale.

Obiectivele dezvoltarii locale pot fi realizate de catre parteneri locali care sunt cei mai interesati in rezolvarea problemelor proprii ariilor lor de actiune si sunt organizati in parteneriat al dezvoltarii locale.

Dezvoltarea locala presupune, deci, existenta unui cadru normativ procedural, al unui parteneriat local si al unei strategii de dezvoltare locala. Referitor la cadrul normativ-procedural, acesta permite manifestarea descentralizarii activitatilor si cresterea autonomiei locale. Principiul subsidiaritatii subliniaza necesitatea atribuirii oricarei obligatii publice celui mai scazut nivel de autoritate posibil, care are capacitatea sa si-o asume efectiv si eficient. Decizia, la nivelul parteneriatului local, presupune consultare si confruntare colectiva, precum si contributie individuala in aplicarea ei. Se bazeaza pe un volum mare de informatii, avand componente economice, tehnice, sociale etc

Strategiile de dezvoltare locala sunt caracterizate de cel putin sapte trasaturi care se recomanda managerilor de la nivel local responsabili cu acest domeniu. Cele sapte caracteristici ale strategiilor sunt urmatoarele : imagine asupra viitorului, creativitate, flexibilitate, activitate, create pentru actiune, orientare spre schimbare, orientare spre castig durabil.



Strategia de dezvoltare locala este atat un proces de planificare, cat si un produs care promoveaza parteneriatul in randul diferitilor actori de pe plan local:

1. administratia publica locala;
2. comunitatea locala;
3. sectorul privat;
4. reprezentantii societatii civile

cu scopul de a analiza, impreuna, problemele legate de dezvoltare, de imaginea creata pentru viitor/previziuni de viitor, de mobilizarea resurselor, de elaborarea strategiilor de dezvoltare, a proiectelor, precum si de implementarea, monitorizarea si evaluarea acestora.

De asemenea, trebuie amintite si daca este posibil respectate, principiile adoptarii deciziilor potrivit Agendei 21 Lisabona:

### **Democratia**

Administratia locala este controlata de populatia locala, prin intermediul reprezentantilor sai alesi.

### **Subsidiaritatea**

Deciziile trebuie adoptate la un nivel cat mai apropiat posibil de populatia afectata.

### **Responsabilitatea**

Trebuie definita clar responsabilitatea fata de decizii. Competentele pentru adoptarea deciziilor trebuie adoptate din start.

### **Transparenta**

Procesul de adoptare a deciziilor trebuie sa fie transparent.

### **Participarea Publica**

Participarea cetatenilor in adoptarea deciziilor este un aspect-cheie in elaborarea unei Agende 21 locale



**Strategia de dezvoltare locala a comunei Cislau** reprezinta instrumentul de lucru al administratiei publice locale si este agreat de intreaga comunitate locala. Astfel, se va orienta gandirea, decizia si actiunea catre obiective superioare sau catre premisele obiectivelor. Totodata, prin acest mijloc se vor evita abaterile datorate urgentelor, avantajelor si dezavantajelor ce pot interveni in anumite momente. In aceste conditii, toti factorii interesati de progresul economico-social al comunei vor beneficia de acest ghid de prezentare a tuturor obiectivelor de dezvoltare, prin care se indica atat directiile de dezvoltare specifice, cat si actiunile punctuale ce se vor constitui ca viitoare proiecte ale administratiei publice locale.

Utilizarea instrumentelor de consultare a comunitatii locale a determinat adaptarea tuturor propunerilor de actiuni pentru ca se dorea ca, la final, strategia de dezvoltare locala sa fie in consens cu aspiratiile locuitorilor comunei Cislau. Importanta acestui aspect este data atat de certitudinea implicarii viitoare a comunitatii in implementarea strategiei de dezvoltare locala, cat si de posibilitatea asumarii depline si constiente a acesteia.

In procesul de elaborare a strategiei de dezvoltare, administratia publica locala lanseaza procedura de consultare a comunitatii din localitatea Cislau asupra propunerii finale.

Metodologic, prezenta strategie are la baza si se fundamenteaza pe urmatoarele instrumente si proceduri de lucru:

- analiza de continut;
- analiza de date statistice din surse organizate si realizate de consultant;
- comparatii de date statistice inseriate si pe scale evolutive;
- interviuri in profunzime cu factori decizionali si de opinie din structura domeniilor cheie analizate in cadrul studiului;
- analiza SWOT;
- interpretari aferente unor studii, rapoarte, cercetari, documente de politica, strategii si norme actionale europene, nationale, regionale, judetene si locale.



La fel de importanta in procesul de cercetare este validitatea interna si externa pentru ca se prezinta concluziile din datele colectate si se preocupa de ideea; daca fenomenul cercetat este reprezentativ.

Auditul comunei Cislau respecta si se conformeaza sinergic in desfasurarea sa cu documente legislative si de politica de dezvoltare, reper atat la nivel european si national, cat si regional-local. Dezvoltarea, pe termen mediu si lung a comunei Cislau, trebuie sa fie in contextul geo-strategic, institutional, administrativ, economic, social si cultural european, iar obiectivele si prioritatile actionale ale acestuia trebuie construite in conformitate deplina cu Strategia de la Lisabona (revizuita) a Uniunii Europene sau cu Planul National de Dezvoltare al Romaniei pentru perioada 2014 – 2020.

Viziunea de dezvoltare a comunei Cislau trebuie sa inglobeze materializarea in timp a unor politici benefice comunitatii locale si cetatenilor comunei, ca viitori cetateni europeni. In aceste conditii, Cislau trebuie sa se dezvolte ca un sat european, cu standarde de calitate aferente fiecarui domeniu cheie – infrastructura, industrie, agricultura, servicii publice si comerciale, resurse umane, asistenta sociala, educatie, sanatate, siguranta cetateanului etc, dar si sa se integreze si sa mobilizeze activ la nivel regional potentialul existent. Valorificarea acestuia, in paralel cu initierea, sustinerea si materializarea unor demersuri actionale si investitonale, se poate realiza prin atragerea de surse publice si private.

Astfel, se propune ca localitatea Cislau sa se impuna ca un actor local.

## **I.5 Legislatie**

### **I.5.1 Legislatia europeana**

1. Regulamentul nr. 1311/2013 de stabilire a cadrului financiar multianual pentru perioada 2014 – 2020
2. Regulamentul nr. 1299/2013 al Parlamentului European privind dispozitii specifice pentru sprijinul din partea Fondului european de dezvoltare regionala pentru obiectivul de cooperare teritoriala europeana



3. Regulamentul nr. 1300/2013 al Parlamentului European privind Fondul de coeziune si de abrogare a Regulamentului nr. 1084/2006
4. Regulamentul nr. 1301/2013 al Parlamentului European privind Fondul european de dezvoltare regionala si dispozitiile specifice aplicabile obiectivului referitor la investitiile pentru cresterea economica si locuri de munca si de abrogare a Regulamentului nr. 1080/2006
5. Regulamentul nr. 1303/2013 al Parlamentului European de stabilire a unor dispozitii comune privind Fondul european de dezvoltare regionala, Fondul social european, Fondul de coeziune, Fondul european agricol pentru dezvoltare rurala si Fondul european pentru pescuit si afaceri maritime, precum si de stabilire a unor dispozitii generale privind Fondul european de dezvoltare regionala, Fondul social european, Fondul de coeziune si Fondul european pentru pescuit si afaceri maritime si de abrogare a Regulamentului nr. 1083/2006 al Consiliului
6. Regulamentul nr. 1304/2013 al Parlamentului European privind Fondul social european si de abrogare a Regulamentului nr. 1081/2006 al Consiliului
7. Regulamentul nr. 1305/2013 al parlamentului European privind sprijinul pentru dezvoltarea rurala acordat din Fondul european agricol pentru dezvoltare rurala (FEADR) si de abrogare a Regulamentului nr. 1689/2005 al Consiliului
8. Regulamentul nr. 1302/2013 al Parlamentului European de modificare a Regulamentului nr. 1082/2006 privind o grupare europeana de cooperare teritoriala (GECT) in ceea ce priveste clarificarea, simplificarea si imbunatatirea constituirii si functionarii unor astfel de grupuri
9. Regulamentul nr. 1306/2013 al Parlamentului European privind finantarea, gestionarea si monitorizarea politicii agricole comune
10. Regulamentul nr. 1291/2013 al Parlamentului European de instituire a Programului-cadru pentru cercetare si inovare (2014-2020) – „Orizont 2020”
11. Regulamentul nr 1293/2013 al Parlamentului European privind instituirea unui program pentru mediu si politici climatice (LIFE)
12. Regulamentul nr. 1295/2013 al Parlamentului European privind instituirea programului „Europa creativa”



13. Regulamentul nr. 1316/2013 al Parlamentului European de instituire a Mecanismului pentru Interconectarea Europei
14. Regulamentul nr. 1287/2013 al Parlamentului European de instituire a unui program pentru competitivitatea intreprinderilor si a intreprinderilor mici si mijlocii

## I.5.2 Legislatia nationala

1. Conditionalitati ex-ante pentru accesarea fondurilor europene 2014-2020 in Romania
2. Coordonatele majore ale procesului de programare a fondurilor europene 2014-2020 in Romania
3. Diagrama cadrului partenerial in Romania
4. Brosura de prezentare - Politica de Coeziune a UE 2014 – 2020
5. Politica de Coeziune a UE 2014 – 2020
6. EUROPA 2020 - O strategie europeana pentru o crestere inteligenta, ecologica si favorabila incluziunii
7. Obiective pentru strategia Europa 2020
8. Programul national de reforma al Romaniei 2011 – 2013
9. Programul de convergenta al Romaniei 2011-2014
10. Recomandarea privind Programul national de reforma din 2011 al Romaniei si de emitere a unui aviz al Consiliului privind Programul de convergenta actualizat al Romaniei pentru perioada 2011-2014
11. Recomandare privind Programul national de reforma din 2011 al Romaniei si de emitere a unui aviz al Consiliului privind Programul de convergenta actualizat al Romaniei pentru perioada 2011-2014

## Transport

1. Master Planul General de Transport
2. Liniile directe pentru realizarea, dezvoltarea si modernizarea retelei de transport de interes national si European





3. Strategia pentru transport durabil pe perioada 2007-2013 si 2020, 2030
4. Plan strategic integrat in domeniul transporturilor si infrastructurii
5. Strategia de tansport intermodal in Romania 2020
6. Strategia sectoriala pe termen mediu privind descentralizarea in cadrul Ministerului Transporturilor
7. Programul prioritar de constructie a autostrazilor din Romania si a drumurilor nationale cu patru benzi de circulatie

## **Educatie**

1. Strategia Natională de Cercetare și Inovare 2014 – 2020
2. Planul National pentru cercetare-dezvoltare si inovare (PNCDI)
3. Strategia descentralizarii invatamantului preuniversitar
4. Strategia de formare profesionala continua pe termen scurt si mediu
5. Planul National de Actiune pentru Ocupare
6. Strategia Nationala de Ocupare

## **Sanatate**

1. Legea Nr. 95 din 14 aprilie 2006 privind reforma in domeniul sanatatii

## **Asistenta sociala**

1. Strategia Guvernului Romaniei de incluziune a cetatenilor romani pentru perioada 2012-2020
2. Planul National antisaracie si promovare a incluziunii sociale
3. Strategia Nationala privind incluziunea sociala a persoanelor cu dizabilitati 2014-2020
4. Planul national de actiune pentru egalitatea de sanse intre femei si barbati
5. Planul national de actiune pentru egalitatea de sanse intre femei si barbati
6. Strategia nationala antidrog, in perioada 2005 – 2012



### I.5.3 Alte norme legislative interne:

1. Legea 215 / 2001 privind administratia publica locala
2. HG nr. 1115/2004 privind elaborarea in parteneriat a Planului National de Dezvoltare (MO nr. 694 / 02.08.2004)
3. Legea nr. 315 din 28/06/2004 privind dezvoltarea regionala in Romania
4. H.G. 457/2008 privind cadrul institutional de coordonare si gestionare a instrumentelor structural
5. H.G. nr. 759 din 11/07/2007 privind regulile de eligibilitate a cheltuielilor efectuate in cadrul operatiunilor finantate prin programele operationale
6. HOTĂRÂRE Nr. 175 din 3 martie 2010 privind aprobarea Normelor de implementare a Programului de sprijin pentru beneficiarii proiectelor în domenii prioritare pentru economia românească, finanțate din instrumentele structurale ale Uniunii Europene alocate României.
7. Hotărârea nr. 606 din 23 iunie 2010 privind stabilire măsuri de accelerare implementare instrumente structural
8. ORDONANȚĂ DE URGENȚĂ Nr. 9 din 17 februarie 2010 privind aprobarea Programului de sprijin pentru beneficiarii proiectelor în domenii prioritare pentru economia românească, finanțate din instrumentele structurale ale Uniunii Europene alocate României
9. Hotărâre Nr. 1135 din 9 noiembrie 2011 pentru modificarea și completarea Hotărârii Guvernului nr. 759/2007 privind regulile de eligibilitate a cheltuielilor efectuate în cadrul operațiunilor finanțate prin programele operaționale
10. H.G. 802 din 04/08/2011 pentru modificarea și completarea unor acte normative din domeniul implementării instrumentelor structural
11. H.G. 06 Stabilirea unor masuri de accelerare a implementarii instrumentelor structural.

Pentru a putea participa la realizarea obiectivelor cuprinse in Programul National si Regional de dezvoltare, Primaria comunei Cislau isi va desfasura activitatea in urmatoarele directii:



1. Dezvoltarea infrastructurii de baza.
2. Protectia mediului.
3. Intarirea coeziunii sociale si reducerea saraciei.
4. Regenerarea rurala.

Conditii de implementare a strategiei:

- acordul si sustinerea planului de catre cetateni;
- sustinerea din partea sectorului privat a strategiei dezvoltarii economice a serviciilor;
- informarea permanenta a cetatenilor privind progresul implementarii planului.



## CAPITOLUL II

# PREZENTAREA GENERALA A COMUNEI CISLAU

### II.1 Localizare

Comuna Cislău este situată în Depresiunea Cislău care face parte din grupa vestică a Subcarpaților Buzăului. Comuna Cislău este amplasată pe cursul mijlociu al râului Buzău și pe cursul inferior al râului Basca Chiojdului. Depresiunea Cislău se află situată la 48 Km de municipiul Buzău, pe DN 10 Buzău- Brașov și la 22 Km distanță de orașul Nehoiu.

În sistemul de așezări al județului Buzău, comuna Cislău deține o poziție aparte, fiind situată pe principala axă de legătură cu centrul țării, respectiv zona Brașov și o poartă de acces către zonele de interes turistic din județul Prahova, respectiv zona Vălenii de Munte - Cheia.

Teritoriul administrativ al comunei Cislău are o suprafața totală de 6120 ha și cuprinde un număr de 5 localități: localitatea reședință, satul Cislău și un număr de 4 sate aparținătoare: Bărăști, Scărișoara, Gura Bascei și Buda- Crăciunești.

Localitățile Cislău, Bărăști, Scărișoara și Gura Bâscei sunt situate în depresiunea Cislău iar localitatea Buda - Crăciunești în depresiunea Sângeru.

Intravilanul localității Cislău ocupă terasa medie a râului Buzău și conul de dejecție a torentului Aninoasa, precum și lunca înaltă a râului. Celelalte localități sunt amplasate atât pe versanții lini, cât și în lungul văilor.

Coordonatele geografice ale localității sunt: 45°12' - 45° 15' latitudine nordică și 26° 22' - 26° 30' longitudine estică.

Comuna Cislău se învecinează cu următoarele localități:

- județul Prahova (comunele Sângeru și Lapoș) la sud;
- orașul Pătirlagele și comuna Pănătău la nord;
- comuna Calvinii la vest;
- comuna Viperești la est.



## II.2 Cadrul natural si calitatea factorilor de mediu

### II.2.1 Cadrul natural

Geomorfologic comuna se afla amplasata in zona subcarpatica a județului Buzău, partea de nord situandu-se pe conul de dejecție format la varsarea in râul Buzău a paraului Basca Chiojd. Terenul se prezintă in general plan avand o ușoara panta către versantul drept al vail. Stratigrafic se remarca prezenta depunerilor aluvionare de aluviune si eoliene de varsta cuaternara care stau pe formațiuni mai vechi, sarmatiene care se constituie intro alternanta de argile, marne, calcare marnocalcare si gresii.

Din punct de vedere litologic, orizonturile care alcatuiesc zona activa a fundațiilor sunt constituite din depozite fine prafuri sau argile prafoase cuaternare a căror grosime variaza in funcție de distanta fata de baza versanților, si anume cu cat sunt mai aproape de versant predomina deluviul- grosimea argilei este mai mare iar pe masura ce ne apropiem de rau se intra in zona depunerilor aluvionare sczand grosimea argilei in favoarea pietrișurilor si nisipurilor.

Comuna Cislău este amplasată pe cursul mijlociu al râului Buzău și pe cursul inferior al râului Bâsca Chiojdului.

Depresiunea Cislău se află situată la 48 Km de municipiul Buzău, pe DN10 Buzău- Brașov și la 22 Km distanță de orașul Nehoiu.

Teritoriul comunei este străbătut de DN 10 Buzău - Brașov, drum modernizat, pe o lungime de cca. 7 km. De asemenea este străbătut de DJ 102 B Gura Bascii-Vălenii de Munte pe 2,4 km, DJ 102 C Buda Crăciunești - Sângeru, nemodernizat, pe 11 km, din care 5,4 asfaltat si 5,6 balastat, DC 152 Buda Crăciunești - Tronari, drum nemodernizat, in lungime de 3,7km, DC 183 nemodernizat, in lungime de 1,5km, Cislau - Viperesti nemodernizat, DC 111 nemodernizat, in lungime de 2km. Prin stația Cislău comuna are acces la calea ferată Buzău - Nehoiașu.

În sistemul de așezări al județului Buzău, comuna Cislău deține o poziție aparte, fiind situată pe principala axă de legătură cu centrul țării, respectiv zona Brașov și o poartă de acces către zonele de interes turistic din județul Prahova, respectiv zona Vălenii de Munte - Cheia.



Comuna Cislău face parte împreună cu comunele: Viperești, Cătina, Chiojdu, Calvini, Pătârlagele, Pănătău, Colți, Siriu și Gura Teghii din "Grupul de Acțiune Locală Valea Buzăului" care are ca scop promovarea dezvoltării rurale în comunitățile rurale locale.

## II.2.2. Clima și calitatea aerului

Clima este temperat - continentală moderată cu unele particularități de frecvente inversiuni de temperatură și transferuri de aer, cu vânturi predominante din nord, est și sud-vest.

Așezarea geografică pe verticală a comunei caracterizează teritoriul printr-un gradient termic vertical diferit, de la altitudinea de 250 m în culoarul depresionar și peste 700 m în dealul Sălciei. Aceasta este concretizată prin temperatura lunii ianuarie de -1,7° C în culoarul depresionar care scade la -2° C grade și -3° C pe versanții înalți.

Regimul termic al lunii iulie - gradientul termic vertical al acestei zone cuprinde 21° C în zona depresionară și 18° C pe versanți. Această temperatură ridicată favorizează cultura pomilor fructiferi - pruni, meri, peri și a viței de vie care altădată ocupau culmile de deasupra localităților Cislău și Bărăști.

**Specificul climatului local** se reflectă și în procesul inversiunilor de temperatură condiționat atât de prezența albiei late a râului Buzău cât și a versanților fragmentați înconjurători. Acest lucru conduce la o creștere a valorii termice pe frunți de terasă unde sunt amplasate localitățile față de lunca râului care se întinde dincolo de calea ferată. Acest climat de adăpost face ca uneori să fie mai cald în zona deluroasă decât în luncă.

**Precipitațiile** - media anuală este de 600-800 mm cu un maxim la sfârșitul primăverii - începutul verii și la sfârșitul iernii - începutul primăverii, când se pot produce viituri pe principalii torenți.

**Vântul** - în depresiunea supcarpatică a Cislăului centrată în culoarul Buzăului, vale longitudinală, vânturile predominante sunt NV 26,8% urmat de cel SV 12,8% și cel



de nord sub 10%. Viteza medie anuală este cuprinsă între 3-5 m/s. Vântul de NV bate cu o viteză de 4,5 m/s, iar vântul de nord are o viteză mai mare de 4,9 m/s.

Vântul de sud-vest, numit la noi "Saracila" iar in Peninsula Balcanica "Zefir" aduce, de regula, aer cald dinspre nordul Africii peste Mediterana, ridica temperaturile stratelor inalte de aer, creste capacitatea de retentie a atmosferei si reduce precipitațiile.

De regula, la cateva zile dupa "Saracila" incepe sa bata "Crivatul" dinspre nord, nord-est sau est care, desi vine dinspre Eurasia uscata, scade temperature aerului si reduce capacitatea de retentive a atmosferei, provocând apariția precipitațiilor.

Singurul vant care adduce direct precipitații in zona este "Austrul" sau "Munteanul" care bate dinspre nord- vest, peste Europa de Vest si Centrala, purtând umiditate de la Oceanul Atlantic.

### II.2.3. Vegetatia si fauna

**Vegetația** este specifică zonei de deal. Zona de luncă este favorabilă culturilor agricole, predominante fiind cele de porumb, orz, orzoaică și ovăz.

Zona colinară favorizează plantațiile de pomi fructiferi, în special măr, prun și păr.

Zona împădurită este variată ca specii arboricole, dominante fiind însă pădurile de foioase. Speciile arboricole mai des întâlnite sunt: fagul, stejarul, paltinul frasinul, jugastrul, aninul, plopul și salcia.

Pădurea, care acoperă peste 56,75% din teritoriu oferă o serie de resurse naturale cu valoare economică dintre care cele mai importante sunt lemnul și fructele de pădure (cătină, măceșe, coarne, porumbe).

Flora pe teritoirul comunei Cislau este caracteristica zonei silvostepa unde speciile lemnoase se întrepătrund cu arboreta si cu vegetatia ierboasa.

Crestele dealurilor si pantele acestora sunt ocupate de păduri de foioase - fag, stejar, paltin, mesteacan alb, carpen, frasin, tei, ulm, salcam, plop, salcie, mar si par pădureț, cireș salbatic,etc.

Dintre arborete se întâlnesc murul de pădure, cornul, alunul, gherghinul, macesul, porumbarul, lemnul câinesc, s.a.



Vegetatia ierboasa este formata din graminee, colilie, coada calului, ghiociei, violete, mușețel, izma, sunătoare, coada șoricelului, pojarnita gentian, pelin, brebenel, bujori, margarete, păpădie, laptele cucului, mătrăgună, cucuta, crin de pădure, sângele voinicului, patlagina, mac, iedera, brândușe, albastrele, galbenele, nalba, por, feriga, etc. Ca planta parazita se întâlnește vascul. Dupa ploaie apar ciuperci, ghebe, bureți laptosi, bureți galbeni, painea pădurii, s.a.

**Fauna** este formata din animale carnivore: lupul, rasul, vulpea, pisica salbatica, dihorul, nevasuica, viezurele, rar ursul brun; din animale rozatoare: iepurele, popandaul, șoarecele de camp, harciogul; insectivore: cartita, ariciul; omnivore: mistretul, bursucul; ierbivore: căprioară, cerb, veverița; păsări ca: graur, mierlă, ciocănitoare, cuc, bufniță, ciocarlia, prepelița, fazanul, gainusa salbatica, eretele, șoimul, uliul, pajura, graurul, gugustiucul, coțofana, privighetoarea, sturzul, sticletele, pitigoiul, ciocarlanul, pitpalacul, randunica etc.; reptile si arahnide: șarpele verde, șarpele de casa, vipera de piatra, soparla, gușterul; batracieni: brotacul, broasca raioasa, broasca verde, salamandra, broasca țestoasa; o gama variata de gandaci, fluturi, muște, furnici, cărăbuși, omizi, greieri, lăcuste, licurici.

In gospodarii sunt crescute animale si pasari domestice : cabaline, bovine, ovine, caprine, găini, rate, gaste, curci, bibilici ,păuni, porumbei.

În apele Buzăului trăiesc pești ca: mreană, clean, scoabar.

## II.2.4 Solurile

Solurile dominante in acesata zona sunt cele brune, brune luvice si brune argilo-iluviale. Aceste soluri au luat naștere avand ca suport loessul.

Materialul component, reprezentat prin substante minerale rezultate din dezagregarea fizico-mecanica sau din alterarea chimica a rocilor si mineralelor si din substante organice provenite din resturi vegetale si animale a suferit transformări profunde in cursul procesului de geneza. Roca mama a cernoziomurilor ciocolatii din zona este reprezentata de loess. Cernoziomurile slab si profund levigate sunt soluri in curs de degradare si au o mare importanta agro-economica. Ele se găsesc la altitudini





ce nu depasesc 100m in zona colinara, acolo unde stratul acvifer este situate la adancimi de peste 15m. Soluri specific silvostepi, foarte fertile, cernoziomurile levigate in depresiunea Cislaului se explica prin distrugerea pădurilor de odinioara din nevoia extinderii terenurilor agricole, urmata de exploatarea lemnului odata cu dezvoltarea industriei. Solurile de pădure, bogate in humus, reprezentate prin sol brun de pădure sunt valorificate in present in pomicultura, viticulture, cultura porumbului si dezvoltarea pășunilor. Solurile azonale sunt solurile aluvionare formate in urma revărsărilor si inundațiilor. Aceste soluri sunt tinere, in curs de formare prin descompunerea vegetatiei si microorganismelor din zona, sub influenta unui climat de stepa. Ca importanta economica solurile aluvionare sunt favorabile culturilor agricole, pășunilor si legumiculturii.

### II.2.5 Hidrografia

Rețeaua hidrografica a comunei este reprezentata de râurile Buzău si Basca Chiojdului si de paraiele Buda, Cricov, Rusavat, Ursoaia, Barasca, Padiscel.

Regimul hidrografic al comunei este influentat, in primul rând, de precipitațiile de peste an care determina caracterul torential al văilor iar pe de alta parte de apele freactice. Principalele izvoare de pe teritoriul comunei isi au originea in apele pluviale infiltrate in sol la mari distante, in zona munților Buzăului, Siriu - Penteleu. O parte din apele freactice se infiltreaza spre vale si formeaza panza freatica, exploatata de locuitorii satelor prin izvoare captate: Izvorul Carnu, izvorul de la Piatra Bufnei, Aninoasa, Valea cu Anini, Barasca.

Nivelul freatic se afla la adancimea de 5-17 m, in funcție de morfologia terenului fiind alimentat de apele provenite de pe versanti si afluenții secundari ai râului Buzău.

### II.2.6. Resurse naturale

Zona este recunoscută prin depozitele de nisip și balast de la gura de vărsare a râului Basca Chiojdului care de altfel sunt exploatate. În zona Buda - Crăciunești se găsesc izvoare minerale sărate, iar la Scărișoara sunt depistate ape carbogazoase, dar



aceste ape nu sunt exploatare.

Ca resurse ale solului menționăm pășunile, fânețele și pădurile.

Pe raza teritorială a comunei Cislău se regăsește situl de importanță comunitară Lunca Buzăului pe o suprafață de 122,4 ha. Siturile de importanță comunitară declarate prin Ordinul Ministrului Mediului și Dezvoltării Durabile nr.776/2007 înlocuit cu OMMDD nr.1964/2007, speciile de faună și floră strict protejate se supun legislației specifice și de mediu în vigoare.

### II.3. Repere istorice


Subcarpatii Buzăului au fost străveche vatră de locuire umană, iar râul Buzău o arteră de pătrundere a comunităților de oameni atât dinspre zona Ardealului, cât și a câmpiei din zona de sud a județului.

Așezarea geografică a comunei Cislău la zona de confluență a râului Basca Chiojdului cu râul Buzău a favorizat zona și pentru o relație cu depresiunea Starchiojd încă din cele mai vechi timpuri. De asemenea prin valea Cricovului zona avea legături cu Jugureni - Mizil - Prahova.

**Primele mărturii arheologice** care atestau urme de locuire umană pe teritoriul comunei Cislău au fost descoperite întâmplător pe un platou din spatele actualei stații CFR Cislău și au fost datate de arheologi ca aparținând primei epoci a fierului Hallstatt. O descoperire de senzație s-a făcut în anul 1959 când s-a descoperit, întâmplător, un mormânt de înhumare având ca inventar arheologic o sabie de fier și cca 200 de săgeți de bronz în trei muchii. Piesele se află la Muzeul de Istorie de la Ploiești și sunt datate ca aparținând sec IV ÎHR.

**Prima mențiune documentară** în care apare ca așezare stabilă Cislăul există din epoca feudală fiind menționat pentru prima oară într-un document la 12 septembrie 1523 într-un hrisov emis de Vladislav al III-lea pentru judecarea unei pricini între jupânițele Neaga și Neacșa cu boierii Aldea și Tatul din Pîrscov.





*“Din mila lui Dumnezeu IO Vladislav Voievod și Domn a toată țara Ungrovlahiei.*

*Dă domnia mea această poruncă a domniei mele jupâniței Neacșa cu fiii săi și surorii ei, Jupâniței Neaga cu fiii săi, ca să le fie Cislăul pentru că le este veche și dreaptă ocină.”*

Satul a aparținut de-a lungul vremii lui Vlaicu Tătar și Mihnea Vornicul slușbași domnești la curtea lui Mircea Ciobanul și apoi lui Mihnea Turcitul (care s-a căsătorit în anul 1582 cu Doamna Neaga).

Ridicarea „curții domnești” de la Buda precum și ctitoria mănăstirii Aninoasa sunt legate de numele doamnei Neaga

La sud-vest de satul Buda-Crăciunești, pe o înălțime ce domină împrejurimile se găsesc urmele bisericii ”curții domnești” a Doamnei Neaga, ”curte „ în care s-a retras se pare, Doamna Neaga după mazilirea domnului și unde a fost și înmormântată.

Osemintele Doamnei Neaga descoperite cu ocazia campaniei de săpături efectuate de Nicolae Iorga în 1936 au fost depuse la biserica-monument istoric – din satul Buda, unde, în 1936 Comisia Monumentelor Istorice a pus o placă de marmură cu următoarea inscripție:



„ Aici odihnesc oasele Neagăi, Doamna Țării Românești, soția lui Mihnea Vodă, ale tatălui ei, Vlaicu, și ale altor rude”. Piatra de mormânt a fost amplasată peste locul unde au fost depuse osemintele, în colțul din stânga al pronausului față de ușa de intrare.



În timpul războiului din 1877-1878 prin care România și-a apărât pe câmpul de luptă independența de stat proclamată la 9 mai 1877 locuitorii comunei Cislău și-au adus o importantă contribuție materială și umană. La decretarea mobilizării generale, fiii Cislăului au fost înrolați alături de cei ai județului Buzău și au participat la operațiunile de acoperire a Dunării și la memorabilele lupte de la Plevna, Rahova și Smârdan. Printre eroii atacului de la 30 august 1877 asupra redutei Grivița I ce apăra cetatea Plevna s-a numărat și Oancea Ștefan, născut la Cislău și înrolat la batalionul 2 Vânători. În stăticile vremii mai apare numele a încă 6 eroi din Cislău morți pe câmpul de luptă de la sudul Dunării

În memoria celor căzuți pe câmpul de luptă în campania de luptă din 1877-1878 locuitorii comunei Cislău au hotărât ridicarea unui monument care să păstreze vie amintirea lor. Având ca model pictura ce-l reprezintă pe caporalul Neacșu Ion din ținutul Buzăului s-a comandat la București un monument ce a fost dezvelit în ziua de 24 iulie 1918.

Marele război pentru întregirea neamului (1916-1918) precum și cea de-a doua conflagrație mondială aduc noi mărturii despre prezența Cislăului în cadrul istoriei naționale.

În primul război mondial, Cislăul a căzut sub ocupația germană în ziua de 28 noiembrie 1916 și a avut acest statut până la 1 noiembrie 1918, când trupele germane au fost obligate să se retragă de pe frontul din Moldova.



În timpul celei de-a doua mari conflagrații mondiale, ascultând chemarea țării, ostașii originari din Cislău, au participat încă din ziua de 22 iunie 1941 la luptele grele din răsărit pentru dezrobirea Basarabiei, a Bucovinei de Nord și a Ținutului Herța.

În perioada 1950 – 1968, a funcționat Raionul Cislău, cuprins în regiunea Ploiești, cu sediul la Pătîrlagele, în componența căruia intrau 17 comune.

Din 1968, după aprobarea Legii nr. 2 privind organizarea administrativ-teritorială a României (în vigoare și în prezent), s-a revenit la sistemul de organizare pe 2 paliere: județ și oraș-comună și astfel Cislău a devenit comună componentă a județului Buzău.



## CAPITOLUL III

# ANALIZA SITUATIEI CURENTE

Pentru a analiza situatia curenta s-a initiat evaluarea mediului economico social si a potentialului local pentru a forma si implementa politici si programe, bazate pe oportunitati locale si adresate necesitatilor zonale.

Domeniile de analiza au fost grupate astfel: situatia economica, caracteristicile demografice, caracteristicile fortei de munca, pozitia geografica, infrastructura fizica si de comunicatii, mediul de afaceri, resursele educationale, sistemul social, urbanismul, patrimoniul, calitatea vietii si a mediului. Domeniile mentionate au fost impartite in diverse categorii pentru a cuprinde o paleta cat mai larga si reprezentativa a vietii economico-sociale a comunei Cislau:

### 1. *Agricultura, silvicultura si dezvoltare rurala:*

Agricultura

Productia vegetala

Pomicultura

Zootehnie

Silvicultura

### 2. *Infrastructura si Mediu*

Infrastructura de transport

Infrastructura de utilitati

Sanatate

Mediu

### 3. *Economic*

Comert

Servicii

### 4. *Educatie si cultura*



Invatamant

Cultura

## 5. Resurse Umane

Populatia

Piata muncii

## III.1. Agricultura, silvicultura si dezvoltare rurala

### III.1.1. Agricultura

Zootehnia, pomicultura, cultivarea cerealelor se dezvoltă în sector particular, cea mai mare parte a forței de muncă ocupată lucrând în acest domeniu.

Suprafața locală administrativă a comunei Cislau este de 6.120 ha din care:

- ✓ suprafața agricolă este de 2.098 ha - 33.18%
- ✓ suprafața neagricolă 4.022 ha 64.71% din total teritoriu.

Terenul arabil aflat pe raza comunei este de 818 ha – 13.36%, fanetele naturale și pășuni 1.114 ha - 18.20%, livezile 166 ha - 2.71%.

Suprafața ocupată de păduri este de 3.437 ha - 56.16%.

Fondul funciar nu a suferit modificări majore în ultimii ani, ponderea terenurilor împădurite și a pășunilor menținându-se la nivel de aproximativ 70% din total. Terenurile arabile au crescut nesemnificativ iar livezile au scăzut de la 6,4% în 1990 la 2,71% în prezent. De asemenea, din structura terenului agricol au dispărut terenurile cultivate cu viță de vie, care în anul 1990 reprezentau 0,5% din total teren agricol.

În zona există serviciul de consultanță agricolă și aceasta este asigurată de reprezentanții primăriei.

Terenul agricol, în proporție de 76,53 % se află în proprietate privată, iar terenurile neagricole în proporție de 14,84%, nivel influențat major de ponderea înregistrată la categoria păduri și terenuri forestiere (90,63 % proprietate publică față de numai 9,37% proprietate privată).



### III.1.2. Productia vegetala

Avand in vedere suprafata extrem de redusa a suprafetelor arabile, nu se poate vorbi despre practicarea agriculturii si a productiei vegetale. Izolat se cultiva porumb, cartof si legume, inasa numai pentru consum propriu in gospodarii.

### III.1.3. Pomicultura

In comuna Cislau, sectorul pomicol este dezvoltat si poate reprezenta o oportunitate de investitii ulterioare, livezile fiind intinse pe 166 ha fiind favorizate de conditiile pedoclimatice.

Regimul termic al lunii iulie - gradientul termic vertical al acestei zone cuprinde 21°C în zona depresionară și 18° C pe versanți. Această temperatură ridicată favorizează cultura pomilor fructiferi - pruni, meri, peri și a viței de vie care altădată ocupau culmile de deasupra localităților Cislău și Bărăști.

### III.1.4. Zootehnia

O contributie importanta la dezvoltarea zootehniei in comuna Cislau o are suprafata de pasune existenta. Efectivul de animale al comunei insumeaza 578 de bovine, 800 de porcine, 1.651 de ovine, 105 de cabaline, 600 familii de albine si 811 caprine. Hrana animalelor este asigurata partial de cele peste 441 ha de pasune, precum si de suprafetele cultivate cu plante de nutret.

Efectivul de pasari al comunei se imparte in 12.500 capete (gaini, gaste, rate si curci) care sunt crescute in gospodariile populatiei.

Efectivele de animale din gospodăriile comunei Cislău, se prezintă astfel:





Localitatea	Bovine	Ovine	Caprine	Porcine	Păsări	Cabaline	Familii albine	Magari
Cislău	578	1.651	811	800	12.500	105	600	5
<b>Total comună</b>	<b>578</b>	<b>1.651</b>	<b>811</b>	<b>800</b>	<b>12.500</b>	<b>105</b>	<b>600</b>	<b>5</b>

Pentru a se ajunge la un standard european de dezvoltare, la nivelul comunei Cislau se dorește înființarea unor asociații pentru crescătorii de animale și pentru producătorii mici în vederea reprezentării intereselor acestora. Totodată este necesară și atragerea investitorilor în domeniul prelucrării laptelui, a carni de porc și a carni de vită.

### III.1.5. Silvicultura

Padurile ocupă o suprafață de 3.437 ha din fondul funciar al comunei Cislau (aproximativ 57%), activitatea de silvicultură din zonă (paza, conservarea și protecția pădurilor, lucrările de împăduriri, îngrijirea arboretelor, exploatarea și valorificarea produselor lemnoase și accesorii) constituie o preocupare în teritoriu.



## III.2. Infrastructura și Mediu

### III.2.1. Infrastructura de transport

Comuna Cislău este amplasată pe cursul mijlociu al râului Buzău și pe cursul inferior al râului Bâsca Chiojdului. Depresiunea Cislău se află situată la 48 Km de municipiul Buzău, pe DN10 Buzău- Brașov și la 22 Km distanță de orașul Nehoiu.



Teritoriul comunei este străbătut de DN 10 Buzău - Braşov, drum modernizat, pe o lungime de cca. 7 km. De asemenea este străbătut de:

- DJ 102 B Gura Bascii-Vălenii de Munte pe 2,4 km,
- DJ 102 C Buda Crăciuneşti - Sângeru, nemodernizat, pe 11 km, din care 5,4 km asfaltat si 5,6 km balastat,
- DC 152 Buda Crăciuneşti - Tronari, drum nemodernizat, in lungime de 3,7km,
- DC 183 nemodernizat, in lungime de 1,5 km, Cislau - Vipereşti nemodernizat,
- DC 111 nemodernizat, in lungime de 2km.

Prin staţia Cislău comuna are acces la calea ferată Buzău - Nehoiaşu.

In sistemul de aşezări al judeţului Buzău, comuna Cislău deţine o poziţie aparte, fiind situată pe principala axă de legătură cu centrul ţării, respectiv zona Braşov şi o poartă de acces către zonele de interes turistic din judeţul Prahova, respectiv zona Vălenii de Munte - Cheia.

Reţeaua căilor de comunicaţie existentă satisface în prezent o bună parte a necesităţilor actuale, dar este de remarcat starea proastă la majoritatea drumurilor, capacitatea gabaritică redusă a unor poduri şi podeţe, lipsa trotuarelor şi marcajelor corespunzătoare, lipsa parcărilor amenajate, lipsa şi neîntreţinerea corespunzătoare a indicatoarelor rutiere şi neasigurarea şanţurilor şi rigolelor pentru scurgerea apelor pluviale.

### III.2.2. Infrastructura de utilitati

#### Gospodărirea apelor

S.C. Hidroelectrica S.A. Buzău a iniţiat în anul 2009 un studiu de fezabilitate în vederea amenajării hidrologice a râului Buzău pe sectorul Chirleşti—Cislau, pe o lungime de 18,30km, traversând 4 localităţi ( Sibiciu, Patarlagele, Maruntisu, Cislau). În dreptul localităţii Cislau această lucrare ar afecta extravilanul în zona de nord-est. Lucrările propuse în vederea amenajării cursului de apă a râului Buzău constau în



amenajari de maluri, baraje, acumulari de apa, central hidroelectrice. Proiectul nu a fost demarat pana in prezent. Scopul proiectului este de a obține energie electrica dintr-o sursa regenerabila, nepoluanta. Investitia este sustinuta in mod constant de Guvernul României prin diferite acte normative.

### **Alimentarea cu apa**

In comuna Cislău, alimentarea cu apă se realizează prin captări din surse de suprafață, prin 2 drenuri orizontale și un puț colector. Sunt racordate la această rețea satele Cislău, Barasti, Scărișoara și Gura Bascei. Lungimea simplă a rețelei este de 14,5 km. Serviciul este asigurat de Primăria Cislău. Astfel sunt deservite 763 gospodării ale populației (din care 72 apartamente) și 15 agenți economici și instituții publice.

Instalația centrală de alimentare cu apă deservește doar 47% din numărul gospodăriilor de la nivelul comunei, restul aprovizionându-se din cele 87 fântâni selecționate; pe baza probelor prelevate, s-a constatat că 80% dintre acestea nu corespund parametrilor de potabilitate, în principal datorită igienizărilor și dezinfecțiilor deficitare.

### **Canalizare**

In comuna Cislau exista rețea de canalizare menajera in satul reședința, restul satelor nu sunt deservite de rețeaua de canalizare. Gospodăriile individuale au puțuri uscate, de tip rural, de la care depunerile sunt vidanjate periodic. Apele uzate menajere, rezultate de la instituțiile publice si agenții economici sunt colectate și preepurate in instalațiile proprii de preepurare (bazine vidanjabile) ale acestora.

Apele pluviale, parțial sunt colectate de rețeaua de rigole stradale ale localității iar parțial se scurg liber, in ambele situații, aceste ape se infiltrează in substrat sau se descarca in paraiele care traverseaza comuna.



### **Alimentarea cu căldură**

În comuna Cislau asigurarea încălzirii locuințelor se realizează cu sobe ce folosesc drept combustibil lemn și cărbune.

Construcțiile mai noi au centrale termice pe lemne cu gazeificare sau combustibil solid -cărbune ce asigură alimentarea cu energie termică. Prepararea hranei la bucătăria se realizează la mașini de gătit tip aragaz folosind drept combustibil gaze lichefiate îmbuteliate sau la sobe cu plita folosind combustibil solid - lemne.

### **Alimentarea cu energie electrică**

În prezent comuna Cislau este racordată la sistemul energetic național prin intermediul stației de alimentare-transformare de 20 KV care se găsește în majoritatea satelor componente ale comunei. Consumatorii casnici individuali și agenții economici sunt alimentați cu energie electrică prin rețelele electrice de medie/joasă tensiune precum și posturile de transformare existente și figurate în planuri. Rețelele electrice sunt executate preponderent aerian, pe stâlpi de beton și lemn.

### **Telefonie și cablu TV**

Localitățile componente ale comunei sunt prevăzute cu instalații de telefonie având ca abonați agenți economici și casnici. Rețelele de telefonie sunt pozate aerian pe stâlpi de lemn și stâlpii de beton ai rețelei electrice de joasă tensiune. Din punctul de vedere al telefoniei mobile, teritoriul comunei este acoperit de antenele principalelor companii: Vodafone, Orange, Cosmote, Digi Mobil. Există cablu TV prin DOLCE și DIGI pe întreg teritoriul localității.

### **Gospodăria comunala**

Deși a fost dată în folosință stația de transfer a deșeurilor realizată din fonduri europene și finalizată în anul 2012, încă se mai înregistrează, în unele zone de pe raza comunei, colectări defectuase a deșeurilor, cauzate de obiceiurile populației de a depozita deșeurile menajere și resturile vegetale în albiile râurilor și paraurilor. Acest aspect corelat cu lipsa unor măsuri de sancționare fiscală a populației care contribuie la



poluarea mediului determina o serie de probleme legate de poluarea solului, apei si aerului atat in cursul văilor de apa ale râurilor Buza si Basca Chiojdului cat si a celorlalte vai naturale care nu sunt amenajate. De asemenea panza freatica este afectata in zonele poluate cu deșeuri menajere.

### III.2.3. Sanatate

Analiza privind asistenta medicala in comuna Cislau a scos in evidenta urmatoarele informatii:

- în prezent în comuna Cislău funcționează 2 cabinete medicale de familie, un cabinet stomatologic și un cabinet medical de specialitate. Acestea sunt deservite de 4 medici și 4 cadre medii sanitare.;
- o farmacie in satul resedinta de comuna;
- distanta fata de cel mai apropiat spital – 25 km.

### III.2.4. Mediu

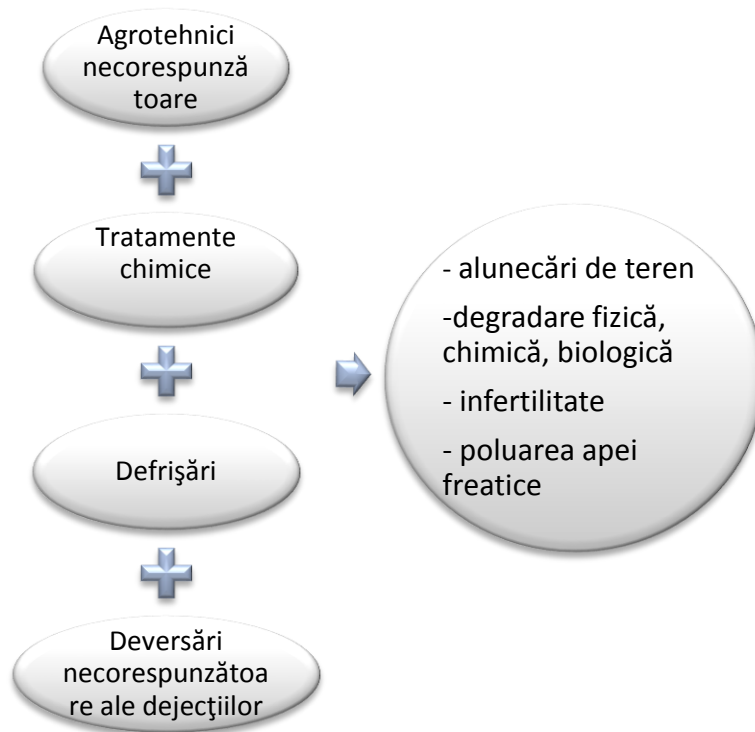
Activitatea umana are efecte complexe asupra mediului natural, atat pozitive, cat si negative. Solul este prima resursa ce poate fi transformata intens datorita factorului antropic. Exista o serie de activitati prin care se ajunge la degradarea solurilor. Intre acestea se enumera:

- Aplicarea unor agrotehnici necorespunzatoare care duc la tasarea solului;
- Poluarea solului prin tratamente chimice intense si irrationale (pesticide, ingrasaminte chimice) ce afecteaza panza freatica;
- Poluarea solului si a panzei freatice prin deversarea si imprastierea de dejectii animale.

Defrisarile irrationale practicate in paduri transforma dramatic mediul natural atat din punct de vedere peisagistic, cat si din punctul de vedere al echilibrului bio-pedo-climatic, fondul forestier avand un rol foarte important in pastrarea acestui echilibru.

Depozitarea gunoaielor in locuri neamenajate da un aspect dezolant adaugandu-se toxicitate unora dintre materialele aruncate.





### III.3. Economic

Potentialul economic cat si structurile economice pentru valorificarea acestuia au avut o dinamica ascendenta, desi acestea nu sunt dominant agricole, insa confera comunei Cislau un suport sporit de dezvoltare in perspectiva.

Aceasta situatie poate fi defavorizata prin pozitia localitatii intr-o zona caracterizata prin diverse disfunctionalitati demografice, economice, sociale si de echipare edilitara, dar acesta nu este un impediment pentru locuitorii din Cislau.

Activitatea industrială din cadrul comunei Cislau este reprezentată prin câteva unități economice care prelucrează în general resursele existente în teritoriu și angajează o parte importantă din populația activă a comunei.

Activitățile economice care s-au dezvoltat în comuna Cislău, s-au bazat în mare măsură pe valorificarea resurselor locale, în special a lemnului și produselor agricole vegetale și animale. Dintre acestea amintim:



- ❖ producția de material săditor, sămânță de viermi de mătase și gogosi, activitate realizată de SERICICOLA Cislău, sucursală a SERICAROM S.A. București, înființată în anul 1945, aceasta cuprindea 3 ferme. Din anul 1990, această sucursală a fost desființată, în prezent pe o parte din terenurile sale funcționează o stație PECO și un hotel - restaurant ale unei firme particulare. În prezent, SERICAROM S.A. București face demersuri pe lângă autoritatea locală pentru reînființarea unei ferme pilot pentru sericicultură, în spațiul deja existent. De asemenea există și posibilitatea reînființării culturilor de dud;
- ❖ producția de măci selecționate pentru apicultură, distribuite unităților de stat și particularilor, realizată prin Centrul apicol, în trecut cu activitate mai dezvoltată.
- ❖ mecanizarea agriculturii, activitate reprezentată de Stațiunea de Mecanizare a Agriculturii, care a jucat un rol deosebit în realizarea lucrărilor agricole din Cislău și satele vecine. După anul 1989 activitatea acestei unități s-a restrâns foarte mult, în prezent funcționând numai cu 5 mecanizatori și 5 tractoare;
- ❖ pomicultură, activitate reprezentativă din 1978 când a fost înființată Asociația pomicolă Cislău cu o suprafață de 630 ha. Asociația a desfășurat o activitate intensă până în anul 1990, când se desființează, iar livada este redată proprietarilor în drept. Plantațiile cuprind și azi măr intensiv, păr clasic, prun, atât pe teritoriul comunei Cislău, cât și pe raza teritorială a comunei Viperești;
- ❖ deshidratarea legumelor și fructelor realizată cu ajutorul Uscătorului Mecanic, construit în anul 1963. Acesta deshidrata prune, mere, pere, cartofi, ceapă, roșii, produse folosite pentru consumul intern sau pentru export. Din anul 1998 acesta se desființează în clădirile sale funcționând în prezent, o firmă italiană, care se ocupă cu prelucrarea lemnului. Într-o altă clădire a fostului Uscător Mecanic funcționează în prezent un depozit de marfă en gros al unei firme private, care mai dispune și de 15 magazine alimentare și nealimentare;
- ❖ agricultură: 2 ferme ale IAS Cislău, o fermă zootehnică și o fermă mixtă;
- ❖ sortarea și prelucrarea lemnului, activitate realizată de A.S.P.L. Cislău, aparținând de S.C. FORESTA NEHOIU, unitate desființată în prezent;



- ❖ activități de mică industrie, reprezentate de Secția de tricotaje și Stația de concasat piatră, ca activități de mică industrie ale Consiliului popular al comunei Cislău; acestea au funcționat până în anul 1989;
- ❖ Silvicultură, este o activitate importantă în economia comunei, dată fiind ponderea însemnată a suprafețelor acoperite cu păduri (56,76%) în totalul suprafeței comunei, adică 3.474 ha.

În prezent activitatea economică pe raza comunei se prezintă după cum urmează:

### III.3.1. Comerț și servicii

Zona comercială este reprezentată doar în satul de reședință de comună, fiind alcătuită din dotări și spații comerciale și de alimentație publică cu caracter privat, dar acestea nu se constituie într-un adevărat centru comercial. Există un târg săptămânal de animale, cereale, produse alimentare și nealimentare în satul Cislău organizat în fiecare vineri.

În societățile comerciale existente se desfac în proporție de 90% produse alimentare și 10% cele nealimentare. Astfel, locuitorii sunt nevoiți să meargă în municipiul Buzău sau în orașul Pătrăuț sau Nehoiu pentru a se aproviziona.

### III.4. Turism

Localitatea Cislău este una dintre cele mai atractive ținuturi de pe Valea Buzăului. Aici s-au păstrat tradițiile și meșteșugurile. Aceste activități se desfășoară în prezent în cadrul gospodăriilor individuale, nu sunt organizate prin acțiuni de promovare și marketing și nu dispun de spații în care să poată fi prezentate și valorificate, ele deserving în prezent strict gospodăriile în care se desfășoară.

În prezent există în cadrul localității Cislău o secție de "turism-montan" și o "grupă de cercetași" care se adresează în special tinerilor.





În zona Cislăului, folclorul este bine reprezentat. Anual, în prima sâmbătă a lunii octombrie se desfășoară un festival folcloric organizat în satul Gura Bascei, într-un cadru natural neamenajat. La acest festival au loc dansuri populare, șezători și târguri cu produse de consum. Unele dansuri au fost bine conservate, îmbogățite și cristalizate

în forme artistice ca: "Brâul", "Ciobanașul", "Sârba numărată". De asemenea există un obicei al colindelor care se desfășoară în ultima zi de curs înainte de vacanța de iarnă. La aceste colinde participă în special copiii și tinerii comunei.



Un punct de atracție al comunei îl reprezintă Herghelia Cislău, unitate înființată în 1894

ca și crescătorie de cai, pe fostele domenii ale Mitocului Călugăresc din Cislău, având inițial o suprafață de 481 ha, ce asigură baza furajeră a animalelor și în special al cailor crescuți de călugări.

Din crescătorie de cai s-a transformat cu timpul în stațiune de montă și din anul 1945, sub tutela Ministerului Agriculturii, se înființează Herghelia Cislău, în vederea dezvoltării și creșterii rasei pur-sânge englez.

- ❖ În prezent Herghelia Cislău aparține Direcției Silvice Buzău și are un efectiv de aproximativ 200 capete. Aici cailor sunt crescuți până la vârsta de 2-3 ani, după care sunt transferați pentru dresaj la alte herghelii din țară. În noiembrie 2011, nucleul de reproducție de rasă Gidran de la herghelia Tulucești este adus la Cislău.



Din cadrul unitatilor cu profil turistic se poate menționa motelul de 3 margarete denumita “2D Cislău” amplasata in satul Cislau, la DN 10, unde se desfasoara ocazional evenimente de reuniuni si aniversari. In satul de reședința Cislau a fost infiintat un punct de informare turistica si un centru de informare rurala.

Comuna Cislau face parte din Grupul de Acțiune Locala Valea Buzăului care pe langa obiective de natura economica cuprinde si obiective din sectorul turismului.

Obiectivul general din acest sector este dezvoltarea activitatilor turistice în zonele rurale care sa contribuie la creșterea numărului de locuri de munca si a veniturilor alternative, precum si la creșterea atractivitatii spațiului rural.

Obiective specifice prevăzute de grup sunt urmatoarele:

- ❖ Crearea si menținerea locurilor de munca prin activitati de turism, în special pentru tineri si femei;
- ❖ Creșterea valorii adaugate în activitati de turism;
- ❖ Crearea, îmbunatatirea si diversificarea infrastructurii si serviciilor turistice;
- ❖ Creșterea numărului de turiști si a duratei vizitelor.

Obiective operaționale in sectorul turism vor fi:

- ❖ Creșterea si îmbunatatirea structurilor de primire turistice la scara mica;
- ❖ Dezvoltarea sistemelor de informare si promovare turistica;
- ❖ Crearea facilităților recreaționale în vederea asigurarii accesului la zonele naturale de interes turistic.

Comuna Cislau dispune de un important potential turistic datorita cadrului natural deosebit si a elementelor de patrimoniu construit. In scopul dezvoltării sectorului turistic se propun:

- ❖ Informarea si stimularea locuitorilor in vederea dezvoltării agroturismului;
- ❖ Realizarea unui centru de echitație care sa functionctioneze pe langa Herghelia Cislau;
- ❖ Dezvoltarea turismului itinerant prin identificarea si marcarea de trasee de orientare turistica pentru turiștii amatori de drumeții;



- ❖ Amenajarea zonei in care se desfasoara evenimentul folcloric “ Legendele Cislăului” organizat in luna octombrie, cu spatii de parcare, cu dotări specifice ( grupuri sanitare, mic punct de alimentatie publica etc.)
- ❖ Semnalizarea corespunzătoare si promovarea obiectvelor de patrimoniu existente pe raza comunei: - Ruinele mănăstirii Cislau - sat Buda-Craciunesti,
  - Ansamblul bisericii" Inaltarea Domnului"- sat Buda-Craciunesti,
  - Ansamblul bisericii ” Nașterea Maicii Domnului" - sat Cislau,
  - Statuia eroului Neacșu- sat Cislau.

Relieful specific zonei de deal este favorabil dezvoltării turismului itinerant.

Amintim aici principalele trasee turistice pe raza comunei Cislău spre următoarele obiective:

- Mănăstirea Cârnu din comuna Panatau;
- Muchea Balos - Muchea Nicovanu - Muchea înaltă- Muchea Babei;
- Vf. Seciu - Drumul "Valea Zidului" - Ruinele Mănăstirii "Doamnei Neaga";
- Culmea Galmea - Poteca Zidului - Ruinele Mănăstirii "Doamnei Neaga"
- Biserica Veche (din satul Buda- Carciunesti);
- Muchea cu Pietre - Fântâna Ioanei - Drumul forestier "Limpedea-Cricov" - Cabana Vânătorilor;
- Muchea Gogosului - Valea Cricovului Sarat;
- Herghelia Cislău;
- Drumul forestier "Limpedea-Cricov" - Șeua Pietricelei - Culmea Dracului - Culmea Pietricelei - Fântâna Hoșilor - Vârful Pietrei.

Prezentăm mai jos, principalele evenimente ale comunității precum și periodicitatea desfășurării acestora:

EVENIMENTUL	DATA SI PERIODICITATEA
Legendele Cislăului - sărbătoare folclorică	Prima sâmbătă din luna octombrie
Colindele Cislăului	Ultima zi de curs înainte de vacanța de iarnă
Târg săptămânal de animale, cereale, produse alimentare și nealimentare, sat	Săptămânal, în ziua de vineri



Hramurile bisericilor si sărbătorile creștine importante de peste an cu tradițiile si obiceiurile lor constituie de asemenea evenimente ale comunitatii locale, dar acestea au loc in incintele bisericilor si ale gospodăriilor.

## III.5. Educatie si cultura

### III.5.1. Invatamant

În comuna Cislău există unități de învățământ preșcolar, școlar primar și școlar gimnazial. În prezent, procesul de învățământ se desfășoară în 9 unități școlare (6 grădinițe cu program normal, 2 școli cu clasele I – VIII și o școală cu clasele I – IV), pe parcursul unui an școlar înregistrându-se un număr mediu de 600 elevi și preșcolari, care învață în 18 de săli de clasă și 4 laboratoare și cabinete școlare. In învățământ, la nivelul comunei Cislau, sunt încadrate 56 persoane, ca personal didactic, auxiliar și nedidactic, din care 9 educatori și 41 învățători și profesori.

Reteaua de invatamant a comunei este redată in tabelul următor:

INVATAMANT	NUMAR
<b>Unitati de invatamant - total</b>	<b>9</b>
Scoli	3
Gradinite	6

Institutiile de învățământ de pe raza comunei sunt reprezentate de grădinițe, școli primare si gimnaziale. Gradul de confort a multora dintre aceste unitati de invatamant nu este unul care sa răspundă standardelor Uniunii Europene in acest domeniu, neavand apa curenta si instalatie de canalizare, iar incalzirea se face inca cu ajutorul sobelor si a lemnului, neavand incalzire centrala. Multe din aceste unitati de invatamant necesita reparații si investitii majore.

De asemenea, se impune înființarea unor centre tip after-school, unde copii sa isi pregateasca temele pentru a doua zi si sa participe la activitati sociale si educative specifice vârstei acestora. Aceste spatii trebuie utilizate cu calculatoare si acces la



internet pentru a facilita deprinderea abilităților de utilizare a internetului și a calculatorului.

În ceea ce privește posibilitatea de desfășurare a activităților sportive, aceasta este asigurată pe raza comunei prin prezența unei săli de sport relativ nou construită (anul 2008) în care pot să fie practicate activități sportive diverse în condiții moderne și a unui teren de sport amenajat în satul Cislau.

### III.5.2. Cultura

În comună funcționează în prezent 4 biblioteci, din care 3 școlare și una publică. Biblioteca publică poartă numele scriitorului Nicolae Tăutu, născut în satul Cislău, deține un număr de 5229 unități de bibliotecă și are 245 de utilizatori activi.

Caminele culturale, 4 la număr, din satele Cislău, Scărișoara, Bărăști și Buda

Crăciunești, funcționează în clădiri vechi, improprii desfășurării unui act cultural de calitate.

Crestinismul în aceste vechi meleaguri de pe Valea Buzaului este tot atât de vechi ca cel de la sud și nord de Dunare și din Dacia. Căile de patrundere și răspândire ale creștinismului primar în Dacia sunt și cele care au adus credința creștină în zona Cislau.



Printre cele mai importante evenimente care constituie patrimoniul cultural al localității, se numără sărbătoarea locală anuală ce are loc în prima sâmbătă din luna octombrie, denumită "Legendele Cislăului".

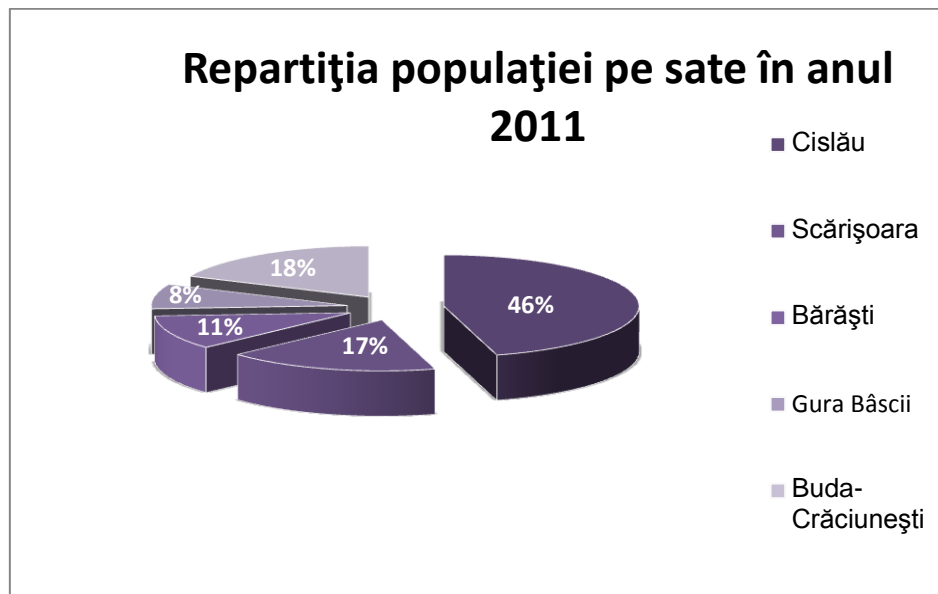
Alte instituții importante din comuna Cislau: Primăria, Poliția, Posta.



## III.6. Resurse Umane

### III.6.1. Populatia

Comuna Cislau se incadreaza in categoria unitatilor administrativ-teritoriale de talie medie. Populatia totala a comunei este de 5.092 persoane. Studiile anterioare demografice au aratat, ca in zona locuitorii sunt dispusi astfel:



Pe categorii de sex, populatia stabila a comunei Cislau se prezinta astfel:

- Feminine – 2.604 persoane
- Masculine - 2.488 persoane,

iar structura pe etnii a populației stabile a comunei Cislau se prezintă astfel::

- Romani – 4.940
- Romi – 152.

Fondul construit al comunei Cislău are o vechime medie. Conform datelor statistice de la ultimul recensământ, ponderea o dețin locuințele construite în perioada 1900 – 1970 (69,4%). La nivel mediu se situează ponderea locuințelor construite în intervalul 1971 – 1991 (23,3%), care este urmată de cea a locuințelor realizate in perioada 1992 – 2011 (7,16%). Ponderea locuințelor construite înainte de anul 1900



este ne semnificativă. Ponderile menționate se regăsesc la nivel de comună, dar sunt urmate îndeaproape de cele înregistrate pe sate componente. Astfel locuințele din teritoriu se prezintă :

- Locuințe existente - 2.090 din care:
  - Locuințe în proprietate locuințe de stat - 21
  - Locuințe în proprietate privată – 2.069
- Suprafața locuibilă - 72.339 mp din care:
  - Suprafața locuibilă în proprietate majoritară de stat – 672
  - Suprafața locuibilă în proprietate majoritară privată – 71.667

### Evoluția populației în ultimii ani

Localitate	Populație 2008	Populație 2009	Populație 2010	Populație 2011
<b>Cislău</b>	5.068	5.067	5.064	<b>5.092</b>

### Evoluția indicatorilor demografici în ultimii ani

LOCALITATE	Cislău
	2007
Natalitate <sup>1</sup>	52
Mortalitate <sup>2</sup>	62
Spor natural <sup>3</sup>	-10
	2008
Natalitate	46
Mortalitate	68
Spor natural	-22

<sup>1</sup> Natalitatea reprezintă numărul de născuți vii la o mie de locuitori în interval de un an.

<sup>2</sup> Mortalitatea reprezintă numărul de decedați din toate categoriile de vârstă, la o mie de locuitori, în interval de un an.

<sup>3</sup> Sporul natural al populației reprezintă diferența dintre numărul născuților vii și numărul deceselor.



	2009
Natalitate	48
Mortalitate	74
Spor natural	-26
	2010
Natalitate	39
Mortalitate	92
Spor natural	-53
	2011
Natalitate	36
Mortalitate	71
Spor natural	-35

Sursa: DJS Buzău

### III.6.2 Piata muncii

Comuna Cislau dispune de un potential uman relativ sporit de locuitori activi, in cadrul caruia activitatile agricole constituie principala sursa de venituri si de ocupare a resurselor de munca. Declinul volumului de activitati locale in ramurile de baza are consecinte negative asupra folosirii resurselor de munca, asupra calitatii vietii populatiei si a asigurarii resurselor financiare necesare realizarii unor programe de modernizare a localitatii. In cadrul localitatilor comunei nu sunt satisfacute posibilitatile de ocupare integrala a potentialului fortei de munca, deplasările pentru exercitarea activitatii spre parcul industrial Buzau sunt numeroase si determina mentinerea fenomenului de navetism.





## **CAPITOLUL IV**

### **ANALIZA SWOT**

Analiza SWOT este o metodologie de analiza a unui proiect. Numele este descriptiv: Strengths (puncte tari), Weaknesses (puncte slabe), Opportunities (oportunitati), Threats (riscuri). Punctele forte si cele slabe sunt legate de comuna si de strategiile acesteia, si de modul cum se compara cu concurenta. Oportunitatile si amenintarile vin dinspre mediul de piata si din directia concurentei; de regula sunt factori asupra carora zona in general nu are nici un control. Analiza SWOT ia în considerare organizarea asezarii, performantele acesteia, produsele cheie si pietele strategice.

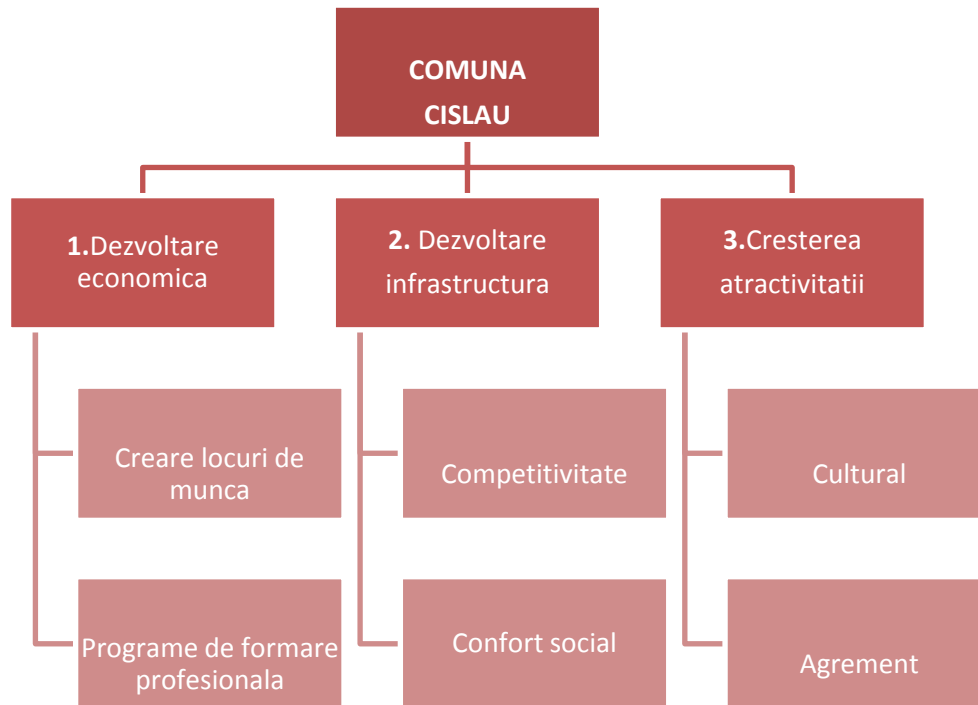
Analiza SWOT permite concentrarea atentiei asupra zonelor cheie si realizarea de prezumtii (presupuneri) în zonele asupra carora exista cunostinte mai putin detaliate. In urma acestei analize se poate decide daca zona își poate îndeplini planul, si in ce conditii.

Pentru a avea certitudine ca politicile si programele existente corespund necesitatilor de dezvoltare a comunei Cislau, in cadrul limitarilor impuse de resursele locale disponibile si pentru accesarea fondurilor prin care UE sustine politica de dezvoltare regionala s-a impus elaborarea strategiei de dezvoltare locala pentru perioada 2014 - 2020.

Unele "oportunitati" si "amenintari" vor aparea din "punctele tari" si "punctele slabe" ale comunei. Amenintarile pot fi concrete sau potentiale.

In urma analizei SWOT s-au identificat trei principii prioritare care trebuie sa stea la baza elaborarii strategiei in vederea dezvoltarii durabile, si anume:





Viata economica a comunei trebuie revigorata si dezvoltata in toate domeniile sale: agricultura, zootehnie, industrie, comert si silvicultura. Consilul Local va trebui sa investeasca pentru vitalizarea vietii economice a comunei. Trebuie sa fie prioritatea numarul unu, deoarece produce cele mai mari efecte.

Infrastructura necesita imbunatatirii continuu, de aceea investitiile trebuie facute dupa anumite criterii economice astfel incat sa produca cele mai mari efecte benefice:

- siguranta locuitorilor comunei impotriva calamitatilor;
- raportul valoarea investitie/ efecte economico-financiare produse;
- raportul valoare investitie/numarul beneficiarilor.

Conex factorului economic un alt punct important pentru cresterea atractivitatii comunei il constituie facilitatile culturale si de agrement pe care le ofera sau pe care ar putea sa le ofere Cislau, astfel incat confortul social al locuitorilor sa fie imbunatatit. Complementar acest lucru va creste si atractivitatea turistica a comunei.



## IV.1 Agricultura, silvicultura si dezvoltare rurala

PUNCTE TARI	<ul style="list-style-type: none"> <li>• Suprafață mare de pădure.</li> <li>• Agricultura și zootehnia practicate din cele mai vechi timpuri.</li> <li>• Condiții pedoclimatice favorabile pomiculturii.</li> <li>• Așezare favorabilă, în apropierea orașelor: Pătârlagele (12 km), Nehoiu (25 km), Buzău (47 km), Vălenii de Munte (42 km).</li> <li>• Acces rapid la DN 10 și la o serie de drumuri județene.</li> <li>• Relieful, clima și calitatea solului favorizează dezvoltarea agricolă.</li> </ul>
PUNCTE SLABE	<ul style="list-style-type: none"> <li>• Suprafata mica de teren arabil;</li> <li>• Dotarea tehnica slaba a tuturor sectoarelor din agricultura;</li> <li>• Nu exista sisteme de colectare, prelucrare si valorificare superioara a produselor agricole;</li> <li>• Lipsa resurselor materiale care sa faciliteze angajarea specialistilor in agricultura in domeniul rural in stadiul actual (slaba eficienta economica a exploatarilor agricole nu permite angajarea in totalitate a specialistilor existenti);</li> <li>• Forta de munca este imbatranita si insuficienta;</li> <li>• Promovarea insuficienta a zonei rurale si a produselor specifice;</li> <li>• Diversificarea slaba a activitatilor economice in zona rurala;</li> <li>• Deficitul resurselor financiare pentru modernizarea si popularea infrastructurii zootehnice;</li> <li>• Accesul redus la informatii si servicii de consultanta datorita numarului mic de posturi alocate pentru aceste tipuri de servicii.</li> </ul>



OPORTUNITATI	<ul style="list-style-type: none"><li>• Infiintarea de exploataii agricole;</li><li>• Infiintarea de puncte de colectare si prelucrare a materiilor prime rezultate din agricultura;</li><li>• Infiintarea de complexuri agro-zootehnice;</li><li>• Infiintarea de puncte de prelucrare a materiilor prime din zootehnie;</li><li>• Existenta cadrului legislativ pentru infiintarea si dezvoltarea exploatatiiilor agricole si puncte de colectare cereale;</li><li>• Existenta Planului National Strategic pentru Dezvoltare Rurala si a programului FEADR.</li></ul>
AMENINTARI	<ul style="list-style-type: none"><li>• Slaba informare a agricultorilor cu privire la normele europene;</li><li>• Cadrul legislativ instabil;</li><li>• Lipsa unui cadru legal pentru protejarea productiei agricole interne;</li><li>• Concurenta importului de produse agroalimentare de pe piata UE;</li><li>• Cunostinte insuficiente legate de elaborarea si administrarea proiectelor finantate din Fondurile Structurale FEADR.</li></ul>



## IV.2 Infrastructura si mediu

PUNCTE TARI	<ul style="list-style-type: none"> <li>• Dumul national DN 10 traverseaza localitatea;</li> <li>• Cale ferata traverseaza localitatea.</li> <li>• Infrastructura de transport bine dezvoltata;</li> <li>• Orase importante apropiate: Buzau 47 km, Nehoiu 25 km, Patarlagele 12 km;</li> <li>• Telefonie fixa in procent de 100%, in reseaua Romtelecom;</li> <li>• Infrastructura de telefonie mobila in procent de 100%;</li> <li>• Existenta retelei de cablu TV in comuna Cislau, in procent de 100%;</li> <li>• Utilizarea redusa a pesticidelor si ingrasamintelor;</li> <li>• 2 cabinete medicale de familie, un cabinet stomatologic și un cabinet medical de specialitate</li> </ul>
PUNCTE SLABE	<ul style="list-style-type: none"> <li>• Inexistenta sistemului de canalizare;</li> <li>• Inexistenta retea de alimentare si distributie cu gaze naturale;</li> <li>• Inexistenta activitatilor in domeniile industriei usoare si alimentatiei;</li> <li>• Infrastructura de transport slab dezvoltata;</li> <li>• Interesul scazut al agentilor economici in protectia mediului inconjurator;</li> <li>• Educatia ecologica este superficiala;</li> <li>• Insuficienta preocupare a agentilor economici in recuperarea si re folosirea ambalajelor.</li> </ul>



OPORTUNITATI	<ul style="list-style-type: none"><li>• Modernizare drumuri comunale;</li><li>• Realizare retea de alimentare si distributie cu gaze naturale;</li><li>• Extinderea retelei de alimentare cu apa potabila a comunei;</li><li>• Realizare retea de canalizare si statie de epurare si tratare a apelor reziduale in comuna;</li><li>• Amenajarea si dotarea unui centru de joaca si recreere pentru copii;</li><li>• Organizarea sistemului de colectare selectiva a spatiului de depozitare temporara si transportul deseurilor.</li><li>• Imbunatatiri funciare in vederea amenajarii pajistilor necesare asigurarii hranei animalelor</li><li>• Modernizarea si reabilitarea retelei de iluminat public din comuna</li><li>• Infiintarea perdelelor forestiere</li></ul>
AMENINTARI	<ul style="list-style-type: none"><li>• Lipsa resurselor financiare pentru finantarea si co-finantarea proiectelor finantate prin Fonduri Structurale;</li><li>• Lipsa informatiilor legate de normele europene de mediu in randul micilor intreprinzatori;</li><li>• Cunostinte insuficiente legate de elaborarea si administrarea proiectelor finantate din Fondurile Structurale pentru proiecte de infrastructura si mediu;</li><li>• Mentalitatea de indiferenta fata de protectia mediului.</li></ul>



### IV.3. Economic

PUNCTE TARI	<ul style="list-style-type: none"> <li>• Potential existent pentru obtinerea de produse ecologice;</li> <li>• Apropierea de orasul Nehoiu;</li> <li>• Localitatea este traversata de DN 10;</li> <li>• Traditii locale in cresterea animalelor;</li> <li>• Existenta unei comunitati de afaceri locale, in faza incipienta, reprezentata prin cateva societati comerciale in domeniul agricol, servicii si comert;</li> <li>• Starea buna a spatiilor disponibile ce pot fi utilizate pentru a demara activitati antreprenoriale in zona;</li> <li>• Existenta resurselor pentru sustinerea serviciului centrului de consultanta in comuna.</li> </ul>
PUNCTE SLABE	<ul style="list-style-type: none"> <li>• Infrastructura neadekvata, absenta canalizarii, absenta retelei de distributie a gazelor naturale pe anumite portiuni, stare improprie a unora din drumurile comunale;</li> <li>• Inexistenta intreprinderilor in domeniile industriei usoare si alimentare;</li> <li>• Ponderea inexistenta a investitiilor straine;</li> <li>• Lipsa resurselor financiare la nivel local insuficiente pentru sprijinirea si/sau promovarea unor investitii;</li> <li>• Slaba informare asupra culturii asociative, a infiintarii de asociatii;</li> <li>• Lipsa unui sistem de sprijin pentru implementare notiunilor de marketing;</li> <li>• Slaba implementare a sistemului de asigurare a calitatii productiei si produselor;</li> <li>• Slaba preocupare pentru introducerea noilor tehnologii si pentru activitatea de cercetare-dezvoltare;</li> <li>• Slaba informare, cu privire la normele europene.</li> </ul>



## OPORTUNITATI

- Existenta resurselor locale, putin sau necorespunzator valorificate in prezent;
  - Programe guvernamentale pentru sprijinirea initiativelor locale, in special in domeniul dezvoltarii zootehniei si a infrastructurii aferente;
  - Reconvertia unor capacitati economice aflate in conservare in capacitati cu profil nou de fabricatie;
  - Reconvertia unor capacitati, in special agricole, spre arii de productivitate adaptate conditiilor locale;
  - Existenta unor cladiri si terenuri disponibile pentru dezvoltari antreprenoriale;
  - Cresterea asistentei financiare din partea Uniunii Europene pentru IMM-uri, prin Fondurile Structurale;
  - Diversificarea programelor nationale de sprijin pentru IMM, acordarea de granturi;
  - Posibilitatea accesarii creditelor cu dobanda subventionata pentru crearea de noi locuri de
- 
- munca in mediul rural;
  - Existenta programelor guvernamentale de sustinere a sectorului IMM;
  - Disponibilitatea de a incheia relatii de parteneriat a autoritatilor locale, cu investitori locali sau straini;
  - Prezenta in zona, activitatea si deschiderea la incheierea de parteneriate a unor organizatii neguvernamentale care au capacitatea sa atraga fonduri extrabugetare.





## AMENINTARI

- Instabilitatea legislativa;
- Interes redus al investitorilor pentru demararea de afaceri in comuna, datorita infrastructurii fizice si sociale neadecvate, raportat la potentialul comunei;
- Lipsa de receptivitate si flexibilitate a populatiei locale la cerintele pietei care determina decalaje economice mari, greu de recuperat;
- Oferte de creditare greu accesibile (garantii mari);
- Rata ridicata a dobanzii la credite;
- Reducerea ponderii populatiei active si imbatranirea acesteia;
- Scaderea continua a productiei prin scaderea productivitatii muncii;
- Cresterea ponderii muncii la negru, cu efecte negative asupra pietei muncii, economiei locale si asistentei sociale in perspectiva la nivel national.



## IV.4. Turism

<b>PUNCTE TARI</b>	<ul style="list-style-type: none"> <li>• Existenta conditiilor dezvoltarii turismului ecologic si de agrement;</li> <li>• Existenta a importante suprafete impadurite.</li> <li>• Turismul in zona Cislau este intr-o continua dezvoltare, luand in considerare pitorescul si frumusetea zonei,neafectate de industrializare.</li> <li>• Obiective turistice reprezentative: Ruinele Mănăstirii "Doamnei Neaga", Herghelia Cislau, Complexul Turistic "2 D";</li> <li>• Manifestări folclorice: "Legendele Cislaului"</li> </ul>
<b>PUNCTE SLABE</b>	<ul style="list-style-type: none"> <li>• Resurse financiare insuficiente, investitii autohtone si straine aproape inexistente;</li> <li>• Insuficienta locurilor de cazare;</li> <li>• Pregatire profesionala de slaba calitate in domeniul serviciilor turistice;</li> <li>• Lipsa de preocupare a cetatenilor privind conservarea mediului;</li> <li>• Inexistenta unor forme de promovare a comunei pentru cresterea numarului de turisti pe teritoriul acesteia.</li> </ul>
<b>OPORTUNITATI</b>	<ul style="list-style-type: none"> <li>• Imbunatatirea conditiilor infrastructurii fizice si de utilitati;</li> <li>• Incurajarea unor noi forme de turism (de agrement, rural, ecologic);</li> <li>• Extinderea retelei de ferme si gospodarii autorizate pentru practicarea agro-turismului;</li> <li>• Disponibilitatea unor resurse suplimentare, posibil a fi accesate prin utilizarea programelor de finantare ale Uniunii Europene.</li> </ul>
<b>AMENINTARI</b>	<ul style="list-style-type: none"> <li>• Reactia redusa a mediului local la schimbarile si provocarile zilelor noastre, conducand la scaderea competitivitatii teritoriului comunei, in favoarea altor teritorii, considerate mai interesante de catre turisti si investitorii in turism;</li> <li>• Nepromovarea suficienta a zonei pentru atragerea turistilor;</li> <li>• Migrarea turistica catre alte regiuni care isi exploateaza potentialul.</li> </ul>



## IV.5. Educatie si cultura

PUNCTE TARI	<ul style="list-style-type: none"> <li>• Existenta in comuna a 9 unități școlare (6 grădinițe cu program normal, 2 școli cu clasele I – VIII și o școală cu clasele I – IV);</li> <li>• In comună funcționează în prezent 4 biblioteci, din care 3 școlare și una publică.</li> </ul>
PUNCTE SLABE	<ul style="list-style-type: none"> <li>• Populatia scolarizata in invatamantul primar si invatamantul gimnazial in scadere datorita scaderii demografice a populatiei;</li> <li>• Insuficienta cuprinderii scolarilor in invatamantul liceal, in comuna nu exista liceu;</li> <li>• Nivelul relativ redus al pregatirii scolare si respectiv profesionale a majoritatii locuitorilor comunei.</li> </ul>
OPORTUNITATI	<ul style="list-style-type: none"> <li>• Amenajare si dotare spatiu de joaca si recreere.</li> <li>• Extinderea si modernizarea caminului cultural</li> <li>• Existenta unor programe comunitare si nationale de asigurare a accesului la educatie pentru populatiile dezavantajate.</li> </ul>
AMENINTARI	<ul style="list-style-type: none"> <li>• Scaderea gradului de instructie scolara a populatiei tinere;</li> <li>• Scaderea natalitatii datorita nesigurantei zilei de maine;</li> <li>• Cresterea negativa a sporului migratoriu;</li> <li>• Accentuarea procesului de imbatranire a populatiei.</li> </ul>



## IV.6. Resurse umane - piata muncii

PUNCTE TARI	<ul style="list-style-type: none"> <li>• Populatia comunei Cislau in numar de 5.092 din care: populatie activa 1.358 locuitori ;</li> <li>• Ospitalitatea recunoscuta a locuitorilor;</li> <li>• Rata infractionalitatii extrem de redusa.</li> </ul>
PUNCTE SLABE	<ul style="list-style-type: none"> <li>• Imbatranirea populatiei (spor natural negativ si migrarea tinerilor spre centre urbane);</li> <li>• Lipsa locurilor de munca</li> <li>• Numar relativ mare al pensionarilor;</li> <li>• Adaptarea mai lenta a populatiei rurale mature si varstnice la schimbarile si provocarile lumii actuale, in general, si la fenomenul mobilitatii si reconversiei profesionale, in special;</li> <li>• Migrarea persoanelor tinere spre mediul urban si strainatate,</li> <li>• Capacitatea financiara relativ scazuta a locuitorilor zonei.</li> </ul>
OPORTUNITATI	<ul style="list-style-type: none"> <li>• Posibilitatea accesarii unor programe de finantare guvernamentale pentru reconversie profesionala si crearea de noi locuri de munca pentru someri;</li> <li>• Fondurile comunitare puse la dispozitie dupa 2014 - 2020 in domeniul social;</li> <li>• Existenta strategiei nationale antisaracie;</li> <li>• Existenta unor exemple de succes ale unor localnici cu initiativa;</li> <li>• Grad redus de ocupare profesionala, deci potential important al fortei de munca locale, la salarii competitive la nivel regional (fata de polii de crestere);</li> <li>• Implicarea autoritatilor locale in problemele comunitatii.</li> </ul>



## AMENINTARI

- Scaderea numarului persoanelor calificate, prin iesirea acestora din viata activa;
- Cresterea somajului in randul tinerilor absolventi;
- Cresterea ponderii muncii la negru, cu efecte negative asupra pietei muncii, economiei locale si asistentei sociale in perspectiva;
- Estomparea traditiilor locale, odata cu trecerea timpului.



## **CAPITOLUL V**

# **OBIECTIVELE STRATEGIEI LOCALE DE DEZVOLTARE DURABILA**

Strategia de Dezvoltare Locala se adreseaza comunitatii locale, care si-a aratat interesul pentru obiectivele prezentei strategii si pe care le sustinem, asa cum reiese din consultarea comunitatii.

Principalele obiective ale dezvoltarii durabile ale comunei Cislau constau in:

1. dezvoltarea infrastructurii de baza a comunei;
2. protectia mediului;
3. intarirea coeziunii sociale si reducerea saraciei;
4. dezvoltarea si promovarea turismului;
5. regenerare rurala.

Formularea strategiei porneste de la urmatoarele premise:

- ✚ sa imbunatateasca conditiile de viata ale locuitorilor (locuinte si locuri de munca la standarde europene);
- ✚ sa ridice standardul calitativ al designului comunei, al constructiilor, serviciilor si al imaginii in general;
- ✚ sa ofere oportunitati pentru interventia sectorului privat in operatiunile comunei, fie sub forma investitiilor directe in proiecte izolate, fie sub forma parteneriatelor sau consultarilor permanente intre parteneri;
- ✚ sa permita o anumita flexibilitate de adaptare la inevitabilele schimbari ce au loc in comuna. De aceea, procesul de planificare trebuie sa fie creativ, participativ si anticipativ.

In conformitate cu premisele de formulare a strategiei si cu perspectivele de dezvoltare a comunei Cislau, conceptul strategic trebuie formulat astfel incat transpunerea sa intr-un plan strategic sa asigure un pachet de actiuni care vor conduce la cresterea economica, cresterea bazei de impozitare, crearea de locuri de munca si imbunatatirea calitatii mediului de viata al comunitatii.



Conceptul strategic de dezvoltare se traduce astfel printr-o dezvoltare economica datorata pozitiei geostrategice a comunei, determinata de atragerea de firme/activitati economice/investitii. In acest sens, trebuie urmate doua puncte prioritare: cresterea gradului de atractivitate a comunei (prin imbunatatirea imaginii, a calitatii vietii, prin revitalizare rurala) si facilitati de atragere a firmelor private (prin investitii in infrastructura, oferta de terenuri si cladiri, servicii strategice, facilitati fiscale, etc.)

Avand in vedere ca o localitate nu este un sistem inchis, iar realizarea celor cinci obiective generale se intemeiaza pe aplicarea unui management care sa conduca la dezvoltare si/sau regenerare rurala, politicile, planificarea strategica rurala, precum si realizarea programelor si proiectelor se vor face cu respectarea urmatoarelor principii:

- ❖ dezvoltarea durabila, astfel incat pe termen lung sa se produca schimbari majore de cultura si atitudine in ceea ce priveste utilizarea resurselor de catre populatie si operatorii de piata;
- ❖ intarirea capacitatii institutionale: prin management eficient, definirea serviciilor publice in raport cu resursele financiare actuale, cu obiectivele dezvoltarii durabile, precum si cu doleantele si cerintele comunitatii;
- ❖ twining municipal in scopul schimbului de informatii intre comune cu privire la utilizarea celor mai bune practici (in managementul rural sau managementul de proiect); realizarea programelor si proiectelor prin parteneriat public-privat;
- ❖ realizarea acelor programe si proiecte pe care sectorul privat nu le poate realiza;
- ❖ integrarea politicilor atat pe orizontala, pentru a se realiza un efect sinergic simultan intre sectoare, cat si pe verticala, avand in vedere corelarea si integrarea politicilor de dezvoltare a comunei cu politicile de dezvoltare ale judetului si ale regiunii din care face parte;
- ❖ managementul resurselor, ce presupune integrarea fluxurilor de resurse energetice, materiale, financiare si umane, precum si integrarea fluxurilor de resurse energetice si materiale intr-un ciclu natural;
- ❖ utilizarea mecanismelor de piata pentru a atinge tinta durabilitatii, respectiv emiterea de reglementari pentru eco-taxe si functionarea utilitatilor publice in sistem de piata, evaluarea investitiilor dupa criterii de mediu, luarea in considerare a problemelor de mediu la intocmirea bugetului local;



- ❖ descentralizarea managementului in sectorul energetic;
- ❖ design-ul durabil arhitectonic in temeiul caruia se stabilesc reguli privitoare la materialele de constructii, design-ul unei cladiri, bioclimatul, densitatea cladirilor intr-un areal, orientarea spatiala a cladirilor, „structuri verzi” in jurul cladirilor, microclimat, eficienta energetica;
- ❖ realizarea unui program sau proiect fara a afecta cultura unei comunitati, ori pentru a recupera mostenirea culturala a unei comunitati si/sau traditiile Intregii comunitati locale;
- ❖ interzicerea multiplicarii serviciilor publice, daca acestea nu servesc unei nevoi locale;
- ❖ fixarea regulilor de utilizare rationala a terenurilor pentru toate proiectele de dezvoltare in baza planului de urbanism general, ca instrument de planificare spatiala;
- ❖ analiza capacitatii tehnice de executie;
- ❖ evaluarea eficientei utilizarii resurselor financiare si umane;
- ❖ evaluarea viabilitatii financiare a unui program sau proiect prin prisma veniturilor fiscale obtinute;
- ❖ identificarea nevoilor comunitatii locale si a prioritatilor acesteia;
- ❖ corespondenta intre lansarea unui program sau proiect si nevoile comunitatii;
- ❖ evaluarea nevoilor comunitatilor sarace si a capacitatii administratiei locale de a asigura accesul acestora la locuinta, locuri de munca si serviciile publice de baza;
- ❖ protectia mediului inconjurator;
- ❖ realizarea unui program sau proiect in parteneriat cu sectorul privat, ori realizarea unui program sau proiect de catre sectorul privat, pentru a transfera costurile unei investitii, daca exista oportunitatea de a obtine profituri viitoare;
- ❖ asigurarea publicitatii informatiilor cu impact in investitii (informatii topografice, informatii statistice privind economia locala si regionala, regulamentul de urbanism, planul de urbanism general si planurile de urbanism zonal).





## V.1. Obiective generale

Principalele obiective ale strategiei de dezvoltare locale a comunei Cislau sunt:

- Asigurarea conditiilor pentru crearea unor activitati rentabile in agricultura, zootehnie si alte ramuri ale economiei;
- Acoperirea terenurilor neproductive si a terenurilor degradate prin plantarea arborilor;
- Protejarea mediului prin conformarea progresiva cu standardele de mediu din Uniunea Europeana pe care Romania va trebui sa le atinga in totalitate;
- Optimizarea sistemului de sanatate local;
- Garantarea accesului neingradit al populatiei si al consumatorilor economici la infrastructura (apa, canalizare, distributie gaze, cai de transport, telefonie);
- Dezvoltarea turismului si a sectorului conex;
- Ajustarea la standardele europene a scolilor si gradinitelor;
- Luarea de masuri pentru excluderile sociale, a inlaturarii dezechilibrelor sociale si cresterea ratei de ocupare prin crearea de noi oportunitati investitionale.

## V.2. Obiective specifice

### V.2.1. Agricultura si dezvoltare rurala

#### Agricultura

- Dezvoltarea agriculturii prin utilizarea unor tehnici specifice si constituirea unor sisteme pentru adaptabilitatea la conditiile climatice;
- Varietatea activitatilor in domeniile zootehnice si agricole generatoare de venit la bugetul local;
- Sprijinirea organizarii de asociații ale producatorilor comunei pentru a beneficia de oportunitatile care decurg din aceasta;
- Profitabilizarea practicilor agricole pentru a facilita si productivitatea lucrarii aplicate pe terenurilor agricole.



## Silvicultura

- Plantarea arborilor pe terenurile neproductive ale comunei;
- Conservarea si protejarea capitalului silvic al comunei.

## V.2.2. Infrastructura si Mediu

### Transport

- Modernizarea drumurilor comunale care presteaza in folosul public nevoile curente ale locuitorilor si activitatilor economice;
- Corelarea sistemului de transport al persoanelor sau de marfuri.

### Utilitati

- Infiintarea sistemelor de furnizare a gazelor naturale si de canalizare capabile sa deserveasca tuturor locuitorilor comunei;
- Dotarile lucrarilor de interes public extinse pentru diversificarea serviciilor publice arondate spatiului rural;
- Restaurarea cladirilor din patrimoniu si punerea in valoare a acestora;
- Respectarea regulilor de folosire durabila a terenurilor din comuna conform planului de urbanism general, ca instrument de planificare spatiaa.

### Sanatate

- Imbunatatirea serviciilor de asistenta medicala;
- Oferirea unor servicii medicale de calitate catre cetatenii comunei Cislau ;
- Influentarea in mod sistematizat si organizat a populatiei cu privire la accesarea serviciilor de sanatate la o perioada regulata de timp pentru prevenirea situatiilor de urgenta prin sustinerea si promovarea modului de viata sanatos.



## Mediu

- Prevenirea poluarii si pastrarea calitatii aerului;
- Informarea populatiei asupra riscurilor cauzate de deversarea apelor uzate in locuri neamenajate,
- Folosirea echilibrata a resurselor de apa si prevenirea poluarii;
- Sustinerea si informarea practicilor de agricultura ecologica;
- Infiintarea sistemului de epurare a apelor uzate;
- Inlaturarea deseurilor de pe cursurile de apa si a domeniului public;
- Organizarea mecanismelor de colectare selectiva a deseurilor;
- Crearea unui sistem integrat de gestionare a deseurilor;
- Acoperirea suprafetelor degradate prin plantarea arborilor pentru prevenirea degradarii terenurilor.
- Amenajarea unui parc comunal.

### V.2.3. Economie

- Sprijinirea si promovarea unei industrii diversificate, mobile si capabile sa dea posibilitatea de implinire profesionala si materiala a locuitorilor comunei;
- Economie productiva de venit la bugetul local;
- Constituirea unei industrii nepoluante si durabile.

## Comert si Servicii

- Diversificarea de servicii oferite catre cetatenii comunei Cislau, prin marirea numarului societatilor comerciale;
- Promovarea si sustinerea unor tehnici eficiente de marketing pentru atragerea turistilor in comuna.



## Mediu de afaceri

- Protejarea intreprinderilor mici care desfasoara activitati productive si participa la dezvoltarea zonei.

### V.2.4. Turism

- Promovarea produselor turistice cu oferte variate pentru atragerea turistilor;
- Pregatirea prin programe speciale a practicanti de agroturism zonali;
- Construirea de pensiuni si agropensiuni;
- Sustinerea prin actiuni eficiente de promovare a evenimentelor locale;
- Promovarea de masuri eficiente de marketing.

### V.2.5. Educatie si cultura

#### Invatamant

- Accesul neingradit de implinire individuala prin educatie;
- Accesul la un sistem educational performant, flexibil si adaptat conditiilor din mediul rural;
- Organizarea unei baze materiale capabile sa multumeasca nevoile legate de actul educational;
- Orientarea si sprijinirea persoanelor tinere in domeniul formarii profesionale;
- Crearea sanselor pentru reformarea persoanelor adulte.

#### Cultura

- Instruirea si transmiterea practicilor traditionale generatiilor viitoare;
- Accesul transparent la sursele de informare traditionale si moderne;
- Structura spatiilor destinate activitatilor socio-culturale in concordanta cu necesitatile si mijloacele moderne.



## V.2.6. Resurse Umane

### Populatia

- Organizarea de conditii atractive pentru tineri, atat pentru cei din comuna cat si pentru cei din exteriorul comunei pentru atragerea acestora in comuna;
- Crearea de facilitati si conditii pentru familiile de tineri.

### Piata muncii

- Infiintarea suficienta de locuri de munca in domenii variate de activitate pentru satisfacerea nevoilor de trai;
- Crearea de posibilitati pentru reconversia profesionala in sectoarele importante de pe piata fortei de munca.

### Servicii Sociale

- Sustinerea si dezvoltarea serviciilor de asistenta sociala pentru persoanele aflate in dificultate (minori, persoane varstnice, persoane cu dizabilitati);
- Intarirea legaturilor dintre Administratia Publica Locala si societatea civila pentru rezolvarea problemelor de interes comunitar .



# CAPITOLUL VI

## PLANUL LOCAL DE ACTIUNE PENTRU DEZVOLTAREA DURABILA

### VI.1. Consideratii generale

Planul Local de Actiune – este instrument de planificare si implementare, contine un set de elemente pe domenii de activitate ce se aplica intr-un termen determinat in scopul realizarii obiectivelor generale stabilite intr-o strategie.

Modul de realizare al Planului Local de Actiune trebuie sa corespunda termenului fixat pentru realizarea Strategiei de Dezvoltare Locala.

Planul Local de Actiune este procesul participativ de dezvoltare a unui plan relativ scurt care are la baza resurse disponibile pentru a atinge obiective limitate, de obicei intr-o zona bine stabilita.

Stabilirea Planului Local de Actiune se va face in intrevale cat mai scurte, astfel incat tintele fixate sa tina cont de situatia macroeconomica atat la nivel national, regional si local cat si de parerile cetatenilor comunei. Planul local de actiune se va revizui la o perioada de 2 ani, dupa recomandarea specialistilor, chiar daca a fost proiectat pe 7 ani, pentru a preveni erorile care pot sa apara in privinta proiectiilor resurselor unui proiect.

### VI.2. Principii si conditii

Pentru realizarea Planului Local de Actiune, primaria comunei Cislau, ca autoritate publica locala, trebuie sa-si intareasca capacitatea institutionala la toate nivelele de decizie si executie, aceasta presupunand atragerea si furnizarea de resurse financiare suficiente si mobilizarea resurselor umane, identificarea celor mai eficiente



mecanisme de comunicare, dar si analiza cadrului administrativ de alocare a responsabilitatilor.

Rezolvarea problemelor curente, cat si a celor de perspectiva depinde in foarte mare masura de gradul de competenta al conducerii administratiei publice locale.

Inchegarea capacitatii institutionale este un proces de durata in care administratia publica trebuie sa actioneze pentru schimbarea radicala a atitudinii functionarului public fata de accesul cetatenilor la activitatea administratiei.

In acest sens o principala preocupare a autoritatii publice locale a fost de armonizare a procedurilor administrative cu cele ale Uniunii Europene.

In ceea ce priveste relatia cu cetateanul, autoritatea publica locala a demarat un amplu proces de consultare a opiniei cetetenilor, cu privire la obiectivele strategice din perioada 2014 - 2020.

### VI.3. Obiective generale

Principalele obiective ale strategiei de dezvoltare locala a comunei Cislau sunt:

- Garantarea accesului la infrastructura (apa, distributie gaze, cai de transport) al populatiei si al consumatorilor economici;
- Organizarea in conformitate cu necesitatile si standarde europene a scolilor si gradinitelor;
- Optimizarea si dezvoltarea infrastructurii de transport, telecomunicatii si energie;
- Protejarea mediului prin conformarea progresiva cu standardele de mediu din Uniunea Europeana pe care Romania va trebui sa le atinga in totalitate;
- Optimizarea sistemului de sanatate local;
- Garantarea conditiilor pentru crearea unor activitati rentabile in zootehnie si agricultura;
- Sustinerea sectorului turistic de agrement in special;
- Constructia de camine sociale pentru copii si batrani;



- Combaterea excluderii si dezechilibrelor sociale prin crearea de noi oportunitati investitionale.
- Atragerea de investitii interne/externe prin parteneriat, concesionare sau alte forme legale, cu suprafete de teren aflate in domeniul public/privat al comunei, pentru a crea cat mai multe locuri de munca.

#### **VI.4. Consolidarea capacitatii institutonale a primariei**

Conditile de baza ale unei dezvoltari social - economice rapide sunt sustinerea si participarea activa, respectarea legilor si onorarea obligatiilor autoritatii publice locale, precum si implicarea cetatenilor la luarea deciziilor in ceea ce priveste rezolvarea propriilor probleme.

In acest scop autoritatea publica locala, fiind o interfata intre cetatean si institutiile statului, trebuie sa elaboreze si sa dezvolte un sistem de administrare bazat pe promovarea autonomiei locale reale si consolidarea cadrului institutional.

##### ***Activitatea publica locala va fi orientata spre:***

- ▶ Sprijinirea dezvoltarii comunitatii in scopul rezolvarii tuturor problemelor comunei;
- ▶ Sustinerea dezvoltarii infrastructurii prioritare pentru comunitate (aprovizionarea cu apa, caldura, energie electrica, etc.) ;
- ▶ Sporirea responsabilitatii persoanelor cu functii de raspundere pentru depasirea limitelor stabilite de cheltuieli si utilizarea neeconomica a alocatiilor bugetare;
- ▶ Controlarea stricta a bugetului local si distribuirea lui in mod eficient;
- ▶ Ajustarea in continuare a cheltuielilor bugetare la posibilitatile reale de acumulare a veniturilor la buget.

##### ***Eficientizarea gestionarii mijloacelor publice, prin:***

- ✓ Organizarea licitatiilor de cumparare pentru achizitionarea de marfuri, lucrari si servicii pentru necesitatile institutiilor bugetare din banii publici;





- ✓ Stoparea cresterii volumului de cheltuieli, inclusiv prin reducerea numarului de personal angajat in institutiile bugetare, acolo unde este cazul;
- ✓ Reevaluarea intregului sistem de servicii publice si transmiterea unor activitati catre sfera privata.

### ***Consolidarea finantelor publice:***

- ✓ Asigurarea cu surse financiare a masurilor pentru satisfacerea necesitatilor social-economice si culturale ale populatiei, pentru dezvoltarea comunei;
- ✓ Intreprinderea unor masuri concrete pentru acumularea veniturilor proprii si mentinerea echilibrului bugetar;
- ✓ Constituirea de fonduri extrabugetare pentru sustinerea unor programe de interes local;
- ✓ Sustinerea dezvoltarii antreprenoriatului ca motor de crestere a economiei de piata.

### ***Stabilirea si promovarea parteneriatului:***

- ✓ Sprijinirea organizatiilor nonguvernamentale;
- ✓ Participarea la proiecte investitionale comune cu sectorul economic in domeniile social, cultural si de mediu.

Consolidarea managementului administratiei publice locale consta in:

#### **a. Dezvoltarea managementul resurselor umane**

- ✓ Preocuparea autoritatii locale pentru pregatirea continua a functionarilor publici pe domeniile prioritare dezvoltarii comunei.

#### **b. Dezvoltarea nivelului de pregatire profesionala**

- ✓ Identificarea necesitatilor si oportunitatilor de instruire;
- ✓ Corelarea necesitatilor cu potentialul uman existent;



- ✓ Identificarea unui sistem de training adecvat.

### **c. Folosirea eficienta a resurselor umane**

- ✓ Identificarea regulamentului de organizare si functionare a personalului si a regulamentului de ordine interna;
- ✓ Personalul trebuie sa lucreze in domenii de activitate bine definite.

### **d. Cresterea responsabilitatii si a independentei profesionale**

- ✓ Responsabilitate functionarilor publici in conformitate cu prevederile legale;
- ✓ Constientizarea importantei activitatii fiecarui angajat;
- ✓ Transparenta functionarii sistemului institutional pentru fiecare angajat;
- ✓ Acordarea de stimulente financiare in functie de eficienta si competitivitatea activitatilor depuse.

### **e. Schimbarea de fond a raportului dintre administratie si cetatean**

- ✓ Serviciul public orientat in folosul cetateanului;
- ✓ Eliminarea blocajelor birocratice cu care sunt confruntati cetatenii si agentii economici;
- ✓ Intarirea si extinderea cadrului de participare a societatii civile la procesul decizional;
- ✓ Crearea unei strategii de comunicare operativa cu cetatenii;
- ✓ Implementarea unui sistem de management al calitatii.

### **f. Realizarea unui sistem de monitorizare a calitatii serviciilor publice**

- ✓ Administrarea eficienta a banilor publici;
- ✓ Dezvoltarea comunei prin implementarea de proiecte cu finantare nerambursabila;
- ✓ Cheltuirea eficienta a veniturilor.



### **g. Dezvoltarea managementul informatiilor**

- ✓ Corelarea si integrarea bazelor de date din institutie;
- ✓ Analizarea nevoilor in domeniul software.

## **VI.5. Proiectia financiara**

Planificarea strategica din punct de vedere financiar este greu de realizat datorita schimbarilor legislatiei. Din aceeasi cauza, bugetul local pe urmatoorii 7 ani nu se poate exprima exact.

Repartizarea veniturilor arata gradul mare de dependenta fata de bugetul de stat si necesitatea alocarii unor sume care sa permita macar asigurarea unui buget minim de functionare.



## VI.6. Obiectivele specifice si actiuni propuse

### VI.6.1. Agricultura, silvicultura si dezvoltare rurala

Obiective	Finantare	Perioada de timp	Institutiile/ departamente responsabile	Parteneriat	Monitorizare
Optimizarea conditiilor pentru sprijinirea activitatilor rentabile in zootehnie si agricultura	Buget local Programe de finantare	2 ani	Primaria Cislau Directia Agricola	Parteneriat public - privat	Primaria Cislau Directia Agricola
Oferirea de consultanta specializata pentru intreprinzatori agricoli	Buget local Programe de finantare	2 ani	Primaria Cislau Directia Agricola	Parteneriat public - privat	Primaria Cislau Directia Agricola
Sustinerea infiintarii de asocieri de producatori comunei	Buget local Programe de finantare	2 ani	Primaria Cislau Directia Agricola	Parteneriat public - privat	Primaria Cislau Directia Agricola
Cresterea calitatii produselor agricole	Buget local Programe de finantare	2 ani	Primaria Cislau Directia Agricola	Parteneriat public - privat	Primaria Cislau Directia Agricola
Sprijinirea IMM in domeniul prelucrarii primare a produselor	Firme Private	2 ani	Primaria Cislau Directia Agricola	Parteneriat public - privat	Primaria Cislau
Sustinerea dezvoltarii IMM-urilor in domeniul zootehniei	Firme Private	2 ani	Primaria Cislau Directia Agricola	Parteneriat public - privat	Primaria Cislau



## VI.6.2. Infrastructura si mediu

Obiective	Finantare	Perioada de timp	Institutiile/ departamente responsabile	Parteneriat	Monitorizare
Modernizare si extinderea retelei de drumuri comunale	Buget local /Programe de finantare guvernamentale si din fonduri structurale	2 ani	Primaria Cislau	Primaria Cislau	Primaria Cislau
Extinderea retelei de alimentare cu apa	Programe de finantare guvernamentale si din fonduri structurale	2 ani	Primaria Cislau	Primaria Cislau	Primaria Cislau
Infiintarea retelei de canalizare	Buget local /Programe de finantare guvernamentale si din fonduri structurale	2 ani	Primaria Cislau	Primaria Cislau	Primaria Cislau
Realizarea retelei de alimentare cu gaze naturale	Programe de finantare guvernamentale si din fonduri structurale	2 ani	Primaria Cislau	Primaria Cislau	Primaria Cislau
Realizarea unui sistem de colectare si depozitare a deseurilor	Programe de finantare guvernamentale si din fonduri structurale	3 ani	Primaria Cislau	Primaria Cislau	Primaria Cislau
Amenajarea unui parc comunal	Programe de finantare guvernamentale si din fonduri structurale	1 ani	Primaria Cislau	Primaria Cislau	Primaria Cislau



## VI.6.3. Economic

Obiective	Finantare	Perioada de timp	Institutiile/departamente responsabile	Parteneriat	Monitorizare
Sprrijinirea firmelor locale prin asigurarea resurselor umane	Buget local si fonduri atrase	2 ani	Primaria Cislau	Parteneriat public - privat	Primaria Cislau
Sustinerea investitorilor straini care doresc sa investeasca in zona	Firme private	3 ani	Primaria Cislau	Parteneriat public - privat	Primaria Cislau
Valorificarea bunurilor si serviciilor generate de capitalul natural din zona Cislau	Firme private	3 ani	Primaria Cislau	Parteneriat public - privat	Primaria Cislau
Incurajarea dezvoltarii serviciilor din sectorul privat	Buget local si fonduri atrase	2 ani	Primaria Cislau	Parteneriat public - privat	Primaria Cislau
Sustinerea IMM	Programe de finantare guvernamentale si din fonduri structurale	3 ani	Primaria Cislau	Primaria Cislau	Primaria Cislau
Crearea cadrului prielnic consultantei pentru afaceri	Buget local si fonduri atrase	2 ani	Primaria Cislau	Parteneriat public - privat	Primaria Cislau



## VI.6.4. Turism

Obiective	Finantare	Perioada de timp	Institutiile/departamente responsabile	Parteneriat	Monitorizare
Promovarea zonei Cislau prin actiuni eficiente de marketing	Fonduri atrase	2 ani	Primaria Cislau	Parteneriat public-privat	Primaria Cislau
Stimularea si sprijinirea practicantilor de agroturism	Fonduri atrase	1 an	Primaria Cislau	Parteneriat public-privat	Primaria Cislau
Sustinerea si promovarea evenimentelor locale	Buget local Fonduri atrase	2 ani	Primaria Cislau	Parteneriat public-privat	Primaria Cislau
Restaurarea, consolidarea si conservarea obiectivelor de patrimoniu cultural si natural din spatiul rural in vederea introducerii acestora in circuitul turistic	Buget local Programe de finantare guvernamentale si din fonduri structurale	2 ani	Primaria Cislau	Parteneriat public-privat	Primaria Cislau



## VI.6.5. Educatie si cultura

Obiective	Finantare	Perioada de timp	Institutiile/ departamente responsabile	Parteneriat	Monitorizare
Modernizarea scolilor si gradinitelor din comuna Cislau	Buget local Programe de finantare guvernamentale si din fonduri structurale	3 ani	Primaria Cislau	Parteneriat public	Primaria Cislau
Extindere si reabilitare camin cultural, elaborarea de studii privind patrimoniul cultural cu posibilitatea de valorificare a acestora si punerea lor la dispozitia comunitatii prin intermediul caminului cultural	Buget local Programe de finantare guvernamentale si din fonduri structurale	3 ani	Primaria Cislau	Parteneriat public	Primaria Cislau





## VI.6.6. Sanatate si protectie sociala

Obiective	Finantare	Perioada de timp	Institutiile/departamente responsabile	Parteneriat	Monitorizare
Amenajarea si dotarea unui centru de joaca si recreere pentru copii comunei	Buget local /Programa de finantare guvernamentale si din fonduri structurale	3 ani	Primaria Cislau	Parteneriat public	Primaria Cislau
Amenajarea si dotarea aferenta pentru centre de ingrijire batrani si persoane cu nevoi speciale	Buget local /Programa de finantare guvernamentale si din fonduri structurale	3 ani	Primaria Cislau	Parteneriat public	Primaria Cislau



## CAPITOLUL VII

### PORTOFOLIU DE PROIECTE PRIORITARE PENTRU PERIOADA 2014 - 2020

#### 1. MODERNIZAREA DRUMURILOR COMUNALE

<b>MANGER DE PROIECT / SOLICITANT</b>	Consiliul Local
<b>VALOAREA PROIECTULUI (estimativ):</b>	Neevaluata inca
<b>SURSA DE FINANTARE</b>	Buget local Fond european pentru dezvoltare rurala

#### ASISTENTA FINANCIARA NERAMBURSABILA

<b>FONDUL EUROPEAN</b>	<b>FEADR</b> Fond European pentru Dezvoltare Rurala
<b>DOMENIU DE APLICABILITATE</b>	Crearea si modernizarea infrastructurii fizice de baza
<b>AUTORITATEA DE MANAGEMENT</b>	Ministerul Agriculturii si Dezvoltarii Rurale
<b>ORGANISM INTERMEDIAR</b>	Agentia de Plati pentru Dezvoltare Rurala si Pescuit Oficiul Judetean de Plati pentru Dezvoltare Rurala si Pescuit

#### LOCALIZAREA PROIECTULUI

<b>ROMANIA</b>	Regiunea 2 – Sud Est Buzau Cislau
<b>REGIUNEA PROIECTULUI</b>	
<b>JUDETUL</b>	
<b>LOCALITATEA</b>	



## DESCRIEREA PROIECTULUI

<b>OBIECTIVE</b>	Modernizarea drumurilor locale va avea efecte benefice asupra dezvoltării economice viitoare a comunei prin conectarea diferitelor zone la drumurile locale, îmbunătățirea legăturilor rutiere cu comunele învecinate și cu satele componente. Va deveni o zonă de interes atât pentru investitori cât și pentru turiștii care tranzitează comuna.
<b>REZULTATELE OBTINUTE</b>	<ul style="list-style-type: none"> <li>- reabilitarea și consolidarea rețelei de drumuri locale;</li> <li>- accesul populației la locuri de muncă, servicii medicale, educație, cultură, recreere;</li> <li>- consolidarea terenurilor afectate de alunecări;</li> <li>- fluidizarea transportului de marfuri cu impact direct asupra dezvoltării economice echilibrate</li> </ul>
<b>POTENTIALI BENEFICIARI AI PROIECTULUI/GRUPUL TINTA</b>	<ul style="list-style-type: none"> <li>- locuitorii comunei Cislau;</li> <li>- potențialii investitori;</li> <li>- participanții la traficul rutier care tranzitează comuna;</li> </ul>
<b>ACTIVITĂȚILE PROIECTULUI</b>	<p>Realizarea studiului de fezabilitate            Elaborarea proiectului tehnic            Aprobarea începerii proiectului            Pregătirea și depunerea cererii de finanțare            Contractarea proiectului            Organizarea licitațiilor            Monitorizare, evaluare, control            Auditul proiectului</p>
<b>DURATA PROIECTULUI</b>	36 luni
<b>JUSTIFICAREA NECESITĂȚII IMPLEMENTĂRII PROIECTULUI</b>	<p>Proiectul este cuprins ca obiectiv în Strategia de Dezvoltare Locală.</p> <p>De asemenea, în cadrul consultării opiniei publice realizate în procesul de elaborare a strategiei de dezvoltare locală, a fost remarcată importanța unanim exprimată a locuitorilor comunei.</p>



## 2. EXTINDEREA SI MODERNIZAREA TROTUARELOR IN COMUNA

<b>MANGER DE PROIECT / SOLICITANT</b>	Consiliul Local
<b>VALOAREA PROIECTULUI (estimativ):</b>	Neevaluata inca
<b>SURSA DE FINANTARE</b>	Buget local Fond european pentru dezvoltare rurala

### ASISTENTA FINANCIARA NERAMBURSABILA

<b>FONDUL EUROPEAN</b>	<b>FEADR</b> Fond European pentru Dezvoltare Rurala
<b>DOMENIU DE APLICABILITATE</b>	Crearea si modernizarea infrastructurii fizice de baza
<b>AUTORITATEA DE MANAGEMENT</b>	Ministerul Agriculturii si Dezvoltarii Rurale
<b>ORGANISM INTERMEDIAR</b>	Agentia de Plati pentru Dezvoltare Rurala si Pescuit Oficiul Judetean de Plati pentru Dezvoltare Rurala si Pescuit

### LOCALIZAREA PROIECTULUI

<b>ROMANIA</b> <b>REGIUNEA PROIECTULUI</b> <b>JUDETUL</b> <b>LOCALITATEA</b>	Regiunea 2 – Sud Est Buzau Cislau
---	---

### DESCRIEREA PROIECTULUI



<b>OBIECTIVE</b>	Prin realizarea acestui proiect se urmareste imbunatatirea accesului populatiei si agentilor economici la infrastructura de baza.
<b>REZULTATELE OBTINUTE</b>	- reabilitarea si consolidarea retelei de drumuri locale; - investitii noi in dezvoltarea comunei.
<b>POTENTIALI BENEFICIARI AI PROIECTULUI/GRUPUL TINTA</b>	- locuitorii comunei Cislau; - potentiali investitori; - participantii la traficul rutier care tranziteaza comuna;
<b>ACTIVITATILE PROIECTULUI</b>	Realizarea studiului de fezabilitate Elaborarea proiectului tehnic Aprobarea inceperii proiectului Pregatirea si depunerea cererii de finantare Contractarea proiectului Organizarea licitatiilor Monitorizare, evaluare, control Auditul proiectului
<b>DURATA PROIECTULUI</b>	24 luni
<b>JUSTIFICAREA NECESITATII IMPLEMENTARII PROIECTULUI</b>	Proiectul este cuprins ca obiectiv in Strategia de Dezvoltare Locala. De asemenea, in cadrul consultarii opiniei publice realizate in procesul de elaborare a strategiei de dezvoltare locala, a fost remarcata importanta unanim exprimata a locuitorilor comunei.



### 3. REALIZAREA RETELEI DE ALIMENTARE CU APA POTABILA

<b>MANGER DE PROIECT / SOLICITANT</b>	Consiliul Local
<b>VALOAREA PROIECTULUI (estimativ):</b>	Neevaluata inca
<b>SURSA DE FINANTARE</b>	Buget local Fond european pentru dezvoltare rurala

### ASISTENTA FINANCIARA NERAMBURSABILA

<b>FONDUL EUROPEAN</b>	<b>FEADR</b> Fond European pentru Dezvoltare Rurala
<b>DOMENIU DE APLICABILITATE</b>	Crearea si modernizarea infrastructurii fizice de baza
<b>AUTORITATEA DE MANAGEMENT</b>	Ministerul Agriculturii si Dezvoltarii Rurale
<b>ORGANISM INTERMEDIAR</b>	Agentia de Plati pentru Dezvoltare Rurala si Pescuit Oficiul Judetean de Plati pentru Dezvoltare Rurala si Pescuit

### LOCALIZAREA PROIECTULUI

<b>ROMANIA</b> <b>REGIUNEA PROIECTULUI</b> <b>JUDETUL</b> <b>LOCALITATEA</b>	Regiunea 2 – Sud Est Buzau Cislau
---	---

### DESCRIEREA PROIECTULUI



<b>OBIECTIVE</b>	<p>Realizarea retelei de apa urmareste sa atinga urmatoarele obiective:</p> <ul style="list-style-type: none"> <li>- acoperirea necesarului de apa pentru noile locuinte cuprinse in intravilan;</li> <li>- utilizarea eficienta a resurselor de apa;</li> <li>- asigurarea serviciilor de apa la tarife accesibile;</li> <li>- asigurarea calitatii corespunzatoare a apei potabile in toata comuna;</li> </ul> <p>Realizarea retelei de alimentare cu apa potabila are ca obiectiv identificarea si realizarea unei solutii alternative de alimentare cu apa, precum forajele de mare adancime.</p>
<b>REZULTATELE OBTINUTE</b>	<ul style="list-style-type: none"> <li>- accesul populatiei la infrastructura edilitara;</li> <li>- scaderea factorilor de risc pentru sanatatea populatiei;</li> <li>- imbunatatirea conditiilor de viata a locuitorilor;</li> </ul>
<b>POTENTIALI BENEFICIARI AI PROIECTULUI/GRUPUL TINTA</b>	<ul style="list-style-type: none"> <li>- locuitorii comunei Cislau;</li> <li>- potentiali investitori;</li> <li>- potentiali turisti;</li> </ul>
<b>ACTIVITATILE PROIECTULUI</b>	<p>Realizarea studiului de fezabilitate  Elaborarea proiectului tehnic  Aprobarea inceperii proiectului  Pregatirea si depunerea cererii de finantare  Contractarea proiectului  Organizarea licitatiilor  Monitorizare, evaluare, control  Auditul proiectului</p>
<b>DURATA PROIECTULUI</b>	24 luni
<b>JUSTIFICAREA NECESITATII IMPLEMENTARII PROIECTULUI</b>	<p>Stimularea cooperarii intre autoritatile locale si imbunatatirea capacitatii acestora de a atrage credite pentru investitii.</p> <p>Proiectul este cuprins ca obiectiv in Strategia de Dezvoltare Locala.</p> <p>De asemenea, in cadrul consultarii opiniei publice realizate in procesul de elaborare a strategiei de dezvoltare locala, a fost remarcata importanta unanim exprimata a locuitorilor comunei.</p>



#### 4. REALIZAREA RETELEI DE CANALIZARE SI A STATIEI DE EPURARE

<b>MANGER DE PROIECT / SOLICITANT</b>	Consiliul Local
<b>VALOAREA PROIECTULUI (estimativ):</b>	Neevaluata inca
<b>SURSA DE FINANTARE</b>	Buget local Fond european pentru dezvoltare rurala

#### ASISTENTA FINANCIARA NERAMBURSABILA

<b>FONDUL EUROPEAN</b>	<b>FEADR</b> Fond European pentru Dezvoltare Rurala
<b>DOMENIU DE APLICABILITATE</b>	Crearea si modernizarea infrastructurii fizice de baza
<b>AUTORITATEA DE MANAGEMENT</b>	Ministerul Agriculturii si Dezvoltarii Rurale
<b>ORGANISM INTERMEDIAR</b>	Agentia de Plati pentru Dezvoltare Rurala si Pescuit Oficiul Judetean de Plati pentru Dezvoltare Rurala si Pescuit

#### LOCALIZAREA PROIECTULUI

<b>ROMANIA</b> <b>REGIUNEA PROIECTULUI</b> <b>JUDETUL</b> <b>LOCALITATEA</b>	Regiunea 2 – Sud Est Buzau Cislau
---	---

#### DESCRIEREA PROIECTULUI





**OBIECTIVE**

Realizarea sistemului de canalizare va avea efecte benefice asupra dezvoltării economice a zonei prin crearea de noi locuri de muncă, care vor stabiliza forța de muncă în zona și vor crește calificarea acestora. Vor fi revigorate domeniile ca proiectarea și construcțiile.

Zona va deveni mai atractivă pentru investitori, iar activitatea acestora va genera venituri suplimentare la bugetul local. Proiectul va avea impact economic și social direct asupra comunității prin existența unor resurse financiare pentru finanțarea și dezvoltarea unor activități în domeniul sănătății, învățământului, culturii.

Personalul solicitantului se va califica și experimenta în derularea unor proiecte cu finanțare externă și vor fi capabili de atragerea și derularea ulterioară a altor proiecte similare. Prin aplicarea proiectului de realizare a stației de epurare se vor atinge obiectivele:

- îmbunătățirea infrastructurii de mediu;
- stabilirea și menținerea unui program de politici de evacuare a namolului/biomasei;
- stabilirea și menținerea unui program de reducere a infiltrațiilor apelor uzate din canalizare;

**REZULTATELE OBTINUTE**

Realizarea rețelei de canalizare va avea următoarele rezultate:

- accesul populației la infrastructura edilitară;
- scăderea factorilor de risc pentru sănătatea populației;
- îmbunătățirea condițiilor de viață a locuitorilor comunei;
- scăderea factorului de poluare;
- reducerea efectelor unor riscuri naturale;

Lucrările de realizare a stației de epurare vor avea următoarele efecte:

- racordarea tuturor zonelor din comună la sistemul de canalizare pentru o tratare corespunzătoare;
- îmbunătățirea calității apei conform ultimelor standarde europene;



	- namolul rezultat, in cazul in care va fi corespunzator, in urma procesului de tratare va fi utilizat in agricultura.
<b>POTENTIALI BENEFICIARI AI PROIECTULUI/GRUPUL TINTA</b>	- locuitorii comunei Cislau; - potentiali investitori; - potentiali turisti;
<b>ACTIVITATILE PROIECTULUI</b>	Realizarea studiului de fezabilitate Elaborarea proiectului tehnic Aprobarea inceperii proiectului Pregatirea si depunerea cererii de finantare Contractarea proiectului Organizarea licitatiilor Monitorizare, evaluare, control Auditul proiectului
<b>DURATA PROIECTULUI</b>	36 luni
<b>JUSTIFICAREA NECESITATII IMPLEMENTARII PROIECTULUI</b>	Stimularea cooperarii intre autoritatile locale si imbunatatirea capacitatii acestora de a atrage credite pentru investitii. Proiectul este cuprins ca obiectiv in Strategia de Dezvoltare Locala. De asemenea, in cadrul consultarii opiniei publice realizate in procesul de elaborare a strategiei de dezvoltare locala, a fost remarcata importanta unanim exprimata a locuitorilor comunei.



## 5. REALIZAREA RETELEI ALIMENTARE SI DISTRIBUTIE CU GAZ METAN

<b>MANGER DE PROIECT / SOLICITANT</b>	Consiliul Local
<b>VALOAREA PROIECTULUI (estimativ):</b>	Neevaluata inca
<b>SURSA DE FINANTARE</b>	Buget local Fond european pentru dezvoltare rurala
<b>ASISTENTA FINANCIARA NERAMBURSABILA</b>	
<b>FONDUL EUROPEAN</b>	<b>FEADR</b> Fond European pentru Dezvoltare Rurala
<b>DOMENIU DE APLICABILITATE</b>	Crearea si modernizarea infrastructurii fizice de baza
<b>AUTORITATEA DE MANAGEMENT</b>	Ministerul Agriculturii si Dezvoltarii Rurale
<b>ORGANISM INTERMEDIAR</b>	Agentia de Plati pentru Dezvoltare Rurala si Pescuit Oficiul Judetean de Plati pentru Dezvoltare Rurala si Pescuit
<b>LOCALIZAREA PROIECTULUI</b>	
<b>ROMANIA REGIUNEA PROIECTULUI JUDETUL LOCALITATEA</b>	Regiunea 2 – Sud Est Buzau Cislau
<b>DESCRIEREA PROIECTULUI</b>	
<b>OBIECTIVE</b>	Realizarea retelei de alimentare si distributie cu gaze naturale va avea efecte benefice asupra dezvoltarii economice a zonei prin crearea de noi locuri de munca, care vor stabili forta de munca



	<p>in zona si vor creste calificarea acesteia. Zona va deveni mai atractiva pentru investitori, iar activitatea acestora va genera venituri suplimentare la bugetul local. Proiectul va avea impact economic si social direct asupra comunitatii prin existenta unor resurse financiare pentru finantarea si dezvoltarea unor activitati industriale. Personalul solicitantului se va califica si experimenta in derularea unor proiecte cu finantare externa si vor fi capabili de atragerea si derularea ulterioara a altor proiecte similare.</p>
<b>REZULTATELE OBTINUTE</b>	<p>Realizarea retelei alimentare si distributie cu gaze naturale va avea urmatoarele rezultate:</p> <ul style="list-style-type: none"> <li>- accesul populatiei la infrastructura edilitara;</li> <li>- imbunatatirea conditiilor de viata a locuitorilor comunei;</li> <li>- scaderea factorului de poluare;</li> <li>- racordarea tuturor zonelor din comuna la sistemul de alimentare cu gaz ;</li> </ul>
<b>POTENTIALI BENEFICIARI AI PROIECTULUI/GRUPUL TINTA</b>	<ul style="list-style-type: none"> <li>- locuitorii comunei Cislau;</li> <li>- potentiali investitori;</li> </ul>
<b>ACTIVITATILE PROIECTULUI</b>	<p>Realizarea studiului de fezabilitate Elaborarea proiectului tehnic Aprobarea inceperii proiectului Pregatirea si depunerea cererii de finantare Contractarea proiectului Organizarea licitatiilor Monitorizare, evaluare, control Auditul proiectului</p>
<b>DURATA PROIECTULUI</b>	36 luni
<b>JUSTIFICAREA NECESITATII IMPLEMENTARII PROIECTULUI</b>	<p>Stimularea cooperarii intre autoritatile locale si imbunatatirea capacitatii acestora de a atrage credite pentru investitii.</p> <p>Proiectul este cuprins ca obiectiv in Strategia de Dezvoltare Locala.</p> <p>De asemenea, in cadrul consultarii opiniei publice realizate in procesul de elaborare a strategiei de dezvoltare locala, a fost remarcata importanta unanim exprimata a locuitorilor comunei.</p>



## 6. REABILITAREA, EXTINDEREA SI MODERNIZAREA SCOLILOR DIN COMUNA CISLAU

<b>MANGER DE PROIECT / SOLICITANT</b>	Consiliul Local
<b>VALOAREA PROIECTULUI (estimativ):</b>	Neevaluata inca
<b>SURSA DE FINANTARE</b>	Buget local Fond european pentru dezvoltare rurala

### ASISTENTA FINANCIARA NERAMBURSABILA

<b>FONDUL EUROPEAN</b>	<b>FEADR</b> Fond European pentru Dezvoltare Rurala
<b>DOMENIU DE APLICABILITATE</b>	Crearea si dezvoltarea serviciilor de baza pentru populatia rurala
<b>AUTORITATEA DE MANAGEMENT</b>	Ministerul Agriculturii si Dezvoltarii Rurale
<b>ORGANISM INTERMEDIAR</b>	Agentia de Plati pentru Dezvoltare Rurala si Pescuit Oficiul Judetean de Plati pentru Dezvoltare Rurala si Pescuit

### LOCALIZAREA PROIECTULUI

<b>ROMANIA</b> <b>REGIUNEA PROIECTULUI</b> <b>JUDETUL</b> <b>LOCALITATEA</b>	Regiunea 2 – Sud Est Buzau Cislau
---	---

### DESCRIEREA PROIECTULUI



<b>OBIECTIVE</b>	<p>Obiectivele proiectului de reabilitare, extindere si modernizare a scolilor din comuna Cislau sunt:</p> <ul style="list-style-type: none"> <li>- Imbunatatirea conditiilor de instruire,</li> <li>- cresterea gradului de sanatate a populatiei scolare</li> <li>- Infiintare campus scolar</li> <li>- sprijinirea incluziunii sociale prin modernizarea infrastructurii aferente acestor servicii.</li> </ul>
<b>REZULTATELE OBTINUTE</b>	Scoli in comuna Cislau la standarde europene
<b>POTENTIALI BENEFICIARI AI PROIECTULUI/GRUPUL TINTA</b>	<ul style="list-style-type: none"> <li>- locuitorii comunei Cislau;</li> <li>- elevii comunei Cislau;</li> <li>- cadrele didactice din comuna Cislau</li> </ul>
<b>ACTIVITATILE PROIECTULUI</b>	<p>Realizarea studiului de fezabilitate          Elaborarea proiectului tehnic          Aprobarea inceperii proiectului          Pregatirea si depunerea cererii de finantare          Contractarea proiectului          Organizarea licitatiilor          Monitorizare, evaluare, control          Auditul proiectului</p>
<b>DURATA PROIECTULUI</b>	24 luni
<b>JUSTIFICAREA NECESITATII IMPLEMENTARII PROIECTULUI</b>	<p>Proiectul este cuprins ca obiectiv in Strategia de Dezvoltare Locala.</p> <p>De asemenea, in cadrul consultarii opiniei publice realizate in procesul de elaborare a strategiei de dezvoltare locala, a fost remarcata importanta unanim exprimata a locuitorilor comunei.</p>



## 7. REABILITAREA SI MODERNIZAREA GRADINTELOR DIN COMUNA CISLAU

<b>MANGER DE PROIECT / SOLICITANT</b>	Consiliul Local
<b>VALOAREA PROIECTULUI (estimativ):</b>	Neevaluata inca
<b>SURSA DE FINANTARE</b>	Buget local Fond european pentru dezvoltare rurala

### ASISTENTA FINANCIARA NERAMBURSABILA

<b>FONDUL EUROPEAN</b>	<b>FEADR</b> Fond European pentru Dezvoltare Rurala
<b>DOMENIU DE APLICABILITATE</b>	Crearea si dezvoltarea serviciilor de baza pentru populatia rurala
<b>AUTORITATEA DE MANAGEMENT</b>	Ministerul Agriculturii si Dezvoltarii Rurale
<b>ORGANISM INTERMEDIAR</b>	Agentia de Plati pentru Dezvoltare Rurala si Pescuit Oficiul Judetean de Plati pentru Dezvoltare Rurala si Pescuit

### LOCALIZAREA PROIECTULUI

<b>ROMANIA</b> <b>REGIUNEA PROIECTULUI</b> <b>JUDETUL</b> <b>LOCALITATEA</b>	Regiunea 2 – Sud Est Buzau Cislau
---	---

### DESCRIEREA PROIECTULUI



<b>OBIECTIVE</b>	<p>Obiectivele proiectului de reabilitare si modernizare a gradinitelor din comuna Cislau sunt:</p> <ul style="list-style-type: none"> <li>- Imbunatatirea conditiilor de instruire,</li> <li>- cresterea gradului de sanatate a populatiei scolare</li> <li>- sprijinirea incluziunii sociale prin modernizarea infrastructurii aferente acestor servicii.</li> </ul>
<b>REZULTATELE OBTINUTE</b>	Reabilitarea si modernizarea gradinitelor din comuna Cislau
<b>POTENTIALI BENEFICIARI AI PROIECTULUI/GRUPUL TINTA</b>	<ul style="list-style-type: none"> <li>- locuitorii comunei Cislau;</li> <li>- copiii comunei Cislau;</li> <li>- cadrele didactice din comuna Cislau</li> </ul>
<b>ACTIVITATILE PROIECTULUI</b>	<p>Realizarea studiului de fezabilitate  Elaborarea proiectului tehnic  Aprobarea inceperii proiectului  Pregatirea si depunerea cererii de finantare  Contractarea proiectului  Organizarea licitatiilor  Monitorizare, evaluare, control  Auditul proiectului</p>
<b>DURATA PROIECTULUI</b>	12 luni
<b>JUSTIFICAREA NECESITATII IMPLEMENTARII PROIECTULUI</b>	<p>Proiectul este cuprins ca obiectiv in Strategia de Dezvoltare Locala.</p> <p>De asemenea, in cadrul consultarii opiniei publice realizate in procesul de elaborare a strategiei de dezvoltare locala, a fost remarcata importanta unanim exprimata a locuitorilor comunei.</p>





## 8. CONSTRUIREA UNEI POLICLINICI

<b>MANGER DE PROIECT / SOLICITANT</b>	Consiliul Local
<b>VALOAREA PROIECTULUI (estimativ):</b>	Neevaluata inca
<b>SURSA DE FINANTARE</b>	Buget local Fond european pentru dezvoltare rurala

## ASISTENTA FINANCIARA NERAMBURSABILA

<b>FONDUL EUROPEAN</b>	<b>FEADR</b> Fond European pentru Dezvoltare Rurala
<b>DOMENIU DE APLICABILITATE</b>	Crearea si dezvoltarea serviciilor de baza pentru populatia rurala
<b>AUTORITATEA DE MANAGEMENT</b>	Ministerul Agriculturii si Dezvoltarii Rurale
<b>ORGANISM INTERMEDIAR</b>	Agentia de Plati pentru Dezvoltare Rurala si Pescuit Oficiul Judetean de Plati pentru Dezvoltare Rurala si Pescuit

## LOCALIZAREA PROIECTULUI

<b>ROMANIA</b> <b>REGIUNEA PROIECTULUI</b> <b>JUDETUL</b> <b>LOCALITATEA</b>	Regiunea 2 – Sud Est Buzau Cislau
---	---

## DESCRIEREA PROIECTULUI



<b>OBIECTIVE</b>	Asigurarea conditiilor necesare desfasurarii eficiente a actului medical
<b>REZULTATELE OBTINUTE</b>	<ul style="list-style-type: none"> <li>- modernizarea si dotarea corespunzatoare a dispensarului uman din comuna Cislau;</li> <li>- prin construirea si dotarea corespunzatoare a dispensarului uman se urmareste deservirea cetatenilor comunei Cislau</li> </ul>
<b>POTENTIALI BENEFICIARI AI PROIECTULUI/GRUPUL TINTA</b>	- locuitorii comunei Cislau;
<b>ACTIVITATILE PROIECTULUI</b>	<p>Realizarea studiului de fezabilitate  Elaborarea proiectului tehnic  Aprobarea inceperii proiectului  Pregatirea si depunerea cererii de finantare  Contractarea proiectului  Organizarea licitatiilor  Monitorizare, evaluare, control  Auditul proiectului</p>
<b>DURATA PROIECTULUI</b>	12 luni
<b>JUSTIFICAREA NECESITATII IMPLEMENTARII PROIECTULUI</b>	<p>Proiectul este cuprins ca obiectiv in Strategia de Dezvoltare Locala.</p> <p>De asemenea, in cadrul consultarii opiniei publice realizate in procesul de elaborare a strategiei de dezvoltare locala, a fost remarcata importanta unanim exprimata a locuitorilor comunei.</p>



## 9. CONSTRUCTIE/MODERNIZARE/EXTINDERE SALA SPORT SI AMENAJARE BAZA SPORTIVA

<b>MANGER DE PROIECT / SOLICITANT</b>	Consiliul Local
<b>VALOAREA PROIECTULUI (estimativ):</b>	Neevaluata inca
<b>SURSA DE FINANTARE</b>	Buget local Fond european pentru dezvoltare rurala

### ASISTENTA FINANCIARA NERAMBURSABILA

<b>FONDUL EUROPEAN</b>	<b>FEADR</b> Fond European pentru Dezvoltare Rurala
<b>DOMENIU DE APLICABILITATE</b>	Crearea si dezvoltarea serviciilor de baza pentru populatia rurala
<b>AUTORITATEA DE MANAGEMENT</b>	Ministerul Agriculturii si Dezvoltarii Rurale
<b>ORGANISM INTERMEDIAR</b>	Agentia de Plati pentru Dezvoltare Rurala si Pescuit Oficiul Judetean de Plati pentru Dezvoltare Rurala si Pescuit

### LOCALIZAREA PROIECTULUI

<b>ROMANIA</b> <b>REGIUNEA PROIECTULUI</b> <b>JUDETUL</b> <b>LOCALITATEA</b>	Regiunea 2 – Sud Est Buzau Cislau
---	---

### DESCRIEREA PROIECTULUI



<b>OBIECTIVE</b>	Realizarea de constructii noi pentru sala de sport
<b>REZULTATELE OBTINUTE</b>	Desfasurarea activitatilor sportive ale tinerilor in conditiile optime de confort si siguranta.
<b>POTENTIALI BENEFICIARI AI PROIECTULUI/GRUPUL TINTA</b>	- locuitorii comunei Cislau; - tinerii comunei Cislau;
<b>ACTIVITATILE PROIECTULUI</b>	Realizarea studiului de fezabilitate Elaborarea proiectului tehnic Aprobarea inceperii proiectului Pregatirea si depunerea cererii de finantare Contractarea proiectului Organizarea licitatiilor Monitorizare, evaluare, control Auditul proiectului
<b>DURATA PROIECTULUI</b>	24 luni
<b>JUSTIFICAREA NECESITATII IMPLEMENTARII PROIECTULUI</b>	Proiectul este necesar pentru ca in comuna nu exista o sala de sport. Proiectul este cuprins ca obiectiv in Strategia de Dezvoltare Locala. De asemenea, in cadrul consultarii opiniei publice realizate in procesul de elaborare a strategiei de dezvoltare locala, a fost remarcata importanta unanim exprimata a locuitorilor comunei.



## 10. CONSTRUIRE, REABILITAREA SI EXTINDEREA CAMINUELOR CULTURALE DIN COMUNA CISLAU

<b>MANGER DE PROIECT / SOLICITANT</b>	Consiliul Local
<b>VALOAREA PROIECTULUI (estimativ):</b>	Neevaluata inca
<b>SURSA DE FINANTARE</b>	Buget local Fond european pentru dezvoltare rurala

### ASISTENTA FINANCIARA NERAMBURSABILA

<b>FONDUL EUROPEAN</b>	<b>FEADR</b> Fond European pentru Dezvoltare Rurala
<b>DOMENIU DE APLICABILITATE</b>	Crearea si dezvoltarea serviciilor de baza pentru populatia rurala
<b>AUTORITATEA DE MANAGEMENT</b>	Ministerul Agriculturii si Dezvoltarii Rurale
<b>ORGANISM INTERMEDIAR</b>	Agentia de Plati pentru Dezvoltare Rurala si Pescuit Oficiul Judetean de Plati pentru Dezvoltare Rurala si Pescuit

### LOCALIZAREA PROIECTULUI

<b>ROMANIA</b> <b>REGIUNEA PROIECTULUI</b> <b>JUDETUL</b> <b>LOCALITATEA</b>	Regiunea 2 – Sud Est Buzau Cislau
---	---

### DESCRIEREA PROIECTULUI



<b>OBIECTIVE</b>	<p>Obiectivele proiectului de reabilitare si extindere a caminului cultural din comuna Cislau sunt:</p> <ul style="list-style-type: none"> <li>- imbunatatirea conditiilor de viata a locuitorilor comunei;</li> <li>- revigorarea mediului cultural;</li> <li>- cresterea consumului de cultura in randul fiilor satului;</li> <li>- pastrarea si perpetuarea datinilor si obiceiurilor traditionale.</li> </ul>
<b>REZULTATELE OBTINUTE</b>	Reabilitarea si extinderea caminului cultural Cislau
<b>POTENTIALI BENEFICIARI AI PROIECTULUI/GRUPUL TINTA</b>	<ul style="list-style-type: none"> <li>- locuitorii comunei Cislau;</li> <li>- tinerii comunei Cislau;</li> <li>- potentiali turisti;</li> </ul>
<b>ACTIVITATILE PROIECTULUI</b>	<p>Realizarea studiului de fezabilitate  Elaborarea proiectului tehnic  Aprobarea inceperii proiectului  Pregatirea si depunerea cererii de finantare  Contractarea proiectului  Organizarea licitatiilor  Monitorizare, evaluare, control  Auditul proiectului</p>
<b>DURATA PROIECTULUI</b>	12 luni
<b>JUSTIFICAREA NECESITATII IMPLEMENTARII PROIECTULUI</b>	<p>Proiectul este cuprins ca obiectiv in Strategia de Dezvoltare Locala.</p> <p>De asemenea, in cadrul consultarii opiniei publice realizate in procesul de elaborare a strategiei de dezvoltare locala, a fost remarcata importanta unanim exprimata a locuitorilor comunei.</p>



### 11. MODERNIZAREA SI REABILITAREA RETELEI DE ILUMINAT PUBLIC DIN COMUNA

<b>MANGER DE PROIECT / SOLICITANT</b>	Consiliul Local
<b>VALOAREA PROIECTULUI (estimativ):</b>	Neevaluata inca
<b>SURSA DE FINANTARE</b>	Buget local Fond european pentru dezvoltare rurala

### ASISTENTA FINANCIARA NERAMBURSABILA

<b>FONDUL EUROPEAN</b>	<b>FEADR</b> Fond European pentru Dezvoltare Rurala
<b>DOMENIU DE APLICABILITATE</b>	Crearea si modernizarea infrastructurii fizice de baza
<b>AUTORITATEA DE MANAGEMENT</b>	Ministerul Agriculturii si Dezvoltarii Rurale
<b>ORGANISM INTERMEDIAR</b>	Agentia de Plati pentru Dezvoltare Rurala si Pescuit Oficiul Judetean de Plati pentru Dezvoltare Rurala si Pescuit

### LOCALIZAREA PROIECTULUI

<b>ROMANIA</b> <b>REGIUNEA PROIECTULUI</b> <b>JUDETUL</b> <b>LOCALITATEA</b>	Regiunea 2 – Sud Est Buzau Cislau
---	---



## DESCRIEREA PROIECTULUI

<b>OBIECTIVE</b>	<ul style="list-style-type: none"> <li>- crearea de conditii moderne pentru alimentarea cu energie electrica;</li> <li>- optimizare consum de energie in paralel cu imbunatatirea calitatii iluminatului</li> </ul>
<b>REZULTATELE OBTINUTE</b>	<ul style="list-style-type: none"> <li>- accesul populatiei la infrastructura edilitara;</li> <li>- optimizare consum de energie in paralel cu imbunatatirea calitatii iluminatului;</li> <li>- imbunatatirea conditiilor de viata a locuitorilor;</li> </ul>
<b>POTENTIALI BENEFICIARI AI PROIECTULUI/GRUPUL TINTA</b>	<ul style="list-style-type: none"> <li>- locuitorii comunei Cislau;</li> <li>- potentiali investitori;</li> </ul>
<b>ACTIVITATILE PROIECTULUI</b>	<p>Realizarea studiului de fezabilitate            Elaborarea proiectului tehnic            Aprobarea inceperii proiectului            Pregatirea si depunerea cererii de finantare            Contractarea proiectului            Organizarea licitatiilor            Monitorizare, evaluare, control            Auditul proiectului</p>
<b>DURATA PROIECTULUI</b>	12 luni
<b>JUSTIFICAREA NECESITATII IMPLEMENTARII PROIECTULUI</b>	<p>Proiectul este cuprins ca obiectiv in Strategia de Dezvoltare Locala.</p> <p>De asemenea, in cadrul consultarii opiniei publice realizate in procesul de elaborare a strategiei de dezvoltare locala, a fost remarcata importanta unanim exprimata a locuitorilor comunei.</p>





## 12. REABILITAREA SI EXTINDEREA BAZELOR SPORTIVE

<b>MANGER DE PROIECT / SOLICITANT</b>	Consiliul Local
<b>VALOAREA PROIECTULUI (estimativ):</b>	Neevaluata inca
<b>SURSA DE FINANTARE</b>	Buget local Fond european pentru dezvoltare rurala

## ASISTENTA FINANCIARA NERAMBURSABILA

<b>FONDUL EUROPEAN</b>	<b>FEADR</b> Fond European pentru Dezvoltare Rurala
<b>DOMENIU DE APLICABILITATE</b>	Crearea si dezvoltarea serviciilor de baza pentru populatia rurala
<b>AUTORITATEA DE MANAGEMENT</b>	Ministerul Agriculturii si Dezvoltarii Rurale
<b>ORGANISM INTERMEDIAR</b>	Agentia de Plati pentru Dezvoltare Rurala si Pescuit Oficiul Judetean de Plati pentru Dezvoltare Rurala si Pescuit

## LOCALIZAREA PROIECTULUI

<b>ROMANIA</b> <b>REGIUNEA PROIECTULUI</b> <b>JUDETUL</b> <b>LOCALITATEA</b>	Regiunea 2 – Sud Est Buzau Cislau
---	---

## DESCRIEREA PROIECTULUI



<b>OBIECTIVE</b>	Realizarea de constructii noi pentru bazele sportive
<b>REZULTATELE OBTINUTE</b>	Desfasurarea activitatilor sportive ale tinerilor in conditiile optime de confort si siguranta.
<b>POTENTIALI BENEFICIARI AI PROIECTULUI/GRUPUL TINTA</b>	- locuitorii comunei Cislau; - tinerii comunei Cislau;
<b>ACTIVITATILE PROIECTULUI</b>	Realizarea studiului de fezabilitate Elaborarea proiectului tehnic Aprobarea inceperii proiectului Pregatirea si depunerea cererii de finantare Contractarea proiectului Organizarea licitatiilor Monitorizare, evaluare, control Auditul proiectului
<b>DURATA PROIECTULUI</b>	24 luni
<b>JUSTIFICAREA NECESITATII IMPLEMENTARII PROIECTULUI</b>	Proiectul este cuprins ca obiectiv in Strategia de Dezvoltare Locala. De asemenea, in cadrul consultarii opiniei publice realizate in procesul de elaborare a strategiei de dezvoltare locala, a fost remarcata importanta unanim exprimata a locuitorilor comunei.



### 13. AMENAJAREA SI DOTAREA UNUI SPATIU DE JOACA PENTRU COPII

<b>MANGER DE PROIECT / SOLICITANT</b>	Consiliul Local
<b>VALOAREA PROIECTULUI (estimativ):</b>	Neevaluata inca
<b>SURSA DE FINANTARE</b>	Buget local Fond european pentru dezvoltare rurala

### ASISTENTA FINANCIARA NERAMBURSABILA

<b>FONDUL EUROPEAN</b>	<b>FEADR</b> Fond European pentru Dezvoltare Rurala
<b>DOMENIU DE APLICABILITATE</b>	Crearea si dezvoltarea serviciilor de baza pentru populatia rurala
<b>AUTORITATEA DE MANAGEMENT</b>	Ministerul Agriculturii si Dezvoltarii Rurale
<b>ORGANISM INTERMEDIAR</b>	Agentia de Plati pentru Dezvoltare Rurala si Pescuit Oficiul Judetean de Plati pentru Dezvoltare Rurala si Pescuit

### LOCALIZAREA PROIECTULUI

<b>ROMANIA</b> <b>REGIUNEA PROIECTULUI</b> <b>JUDETUL</b> <b>LOCALITATEA</b>	Regiunea 2 – Sud Est Buzau Cislau
---	---

### DESCRIEREA PROIECTULUI



<b>OBIECTIVE</b>	<p>Prin amenajarea si dotarea unui spatiu de joaca destinat celor mici, se urmareste crearea unui cadru prietenos, familiar, dorit si iubit, care stimuleaza imaginatia si creativitatea. Un loc in care obiectele de joaca in forma de animale, pictate in culori vii, o lume a frumosului care ii intampina, stimuland si educand simtul artistic al copiilor.</p> <p>Prin implementarea acestui proiect, autoritatea publica locala se asteapta sa atraga atentia celor cu putere economica pentru a demara proiecte de mai mare amploare in comunitate.</p>
<b>REZULTATELE OBTINUTE</b>	<ul style="list-style-type: none"> <li>- acces la centru de joaca a tuturor copiilor comunei;</li> <li>- stimularea implicarii parintilor in educatia copiilor;</li> <li>- desfasurarea numeroaselor activitati artistice, festive (sarbatorirea zilelor de nastere ale copiilor) educative si sportive pentru si impreuna cu copii,</li> </ul>
<b>POTENTIALI BENEFICIARI AI PROIECTULUI/GRUPUL TINTA</b>	<ul style="list-style-type: none"> <li>- copiii comunei Cislau;</li> </ul>
<b>ACTIVITATILE PROIECTULUI</b>	<p>Realizarea studiului de fezabilitate          Elaborarea proiectului tehnic          Aprobarea inceperii proiectului          Pregatirea si depunerea cererii de finantare          Contractarea proiectului          Organizarea licitatiilor          Monitorizare, evaluare, control          Auditul proiectului</p>
<b>DURATA PROIECTULUI</b>	12 luni
<b>JUSTIFICAREA NECESITATII IMPLEMENTARII PROIECTULUI</b>	<p>Implementarea acestui proiect este necesara pentru contributia la dezvoltarea copiilor comunei intr-un mediu cat mai favorabil acestora.</p> <p>Proiectul este cuprins ca obiectiv in Strategia de Dezvoltare Locala.</p> <p>De asemenea, in cadrul consultarii opiniei publice realizate in procesul de elaborare a strategiei de dezvoltare locala, a fost remarcata importanta unanim exprimata a locuitorilor comunei.</p>



### 14. AMENAJAREA UNUI PARC COMUNAL

<b>MANGER DE PROIECT / SOLICITANT</b>	Consiliul Local
<b>VALOAREA PROIECTULUI (estimativ):</b>	Neevaluata inca
<b>SURSA DE FINANTARE</b>	Buget local Fond european pentru dezvoltare rurala

### ASISTENTA FINANCIARA NERAMBURSABILA

<b>FONDUL EUROPEAN</b>	<b>FEADR</b> Fond European pentru Dezvoltare Rurala
<b>DOMENIU DE APLICABILITATE</b>	Crearea si dezvoltarea serviciilor de baza pentru populatia rurala
<b>AUTORITATEA DE MANAGEMENT</b>	Ministerul Agriculturii si Dezvoltarii Rurale
<b>ORGANISM INTERMEDIAR</b>	Agentia de Plati pentru Dezvoltare Rurala si Pescuit Oficiul Judetean de Plati pentru Dezvoltare Rurala si Pescuit

### LOCALIZAREA PROIECTULUI

<b>ROMANIA</b> <b>REGIUNEA PROIECTULUI</b> <b>JUDETUL</b> <b>LOCALITATEA</b>	Regiunea 2 – Sud Est Buzau Cislau
---	---

### DESCRIEREA PROIECTULUI



<b>OBIECTIVE</b>	Prin amenajarea si dotarea unui parc comunal, se urmareste dezvoltarea și modernizarea spațiilor verzi din localitate, precum si imbunatatirea factorilor de mediu si a calitatii vietii in localitate.
<b>REZULTATELE OBTINUTE</b>	<ul style="list-style-type: none"> <li>- imbunatatirea factorilor de mediu</li> <li>- imbunatatirea imaginii comunei;</li> <li>- cresterea gradului de satisfactie a cetatenilor comunei.</li> </ul>
<b>POTENTIALI BENEFICIARI AI PROIECTULUI/GRUPUL TINTA</b>	- toti locuitorii comunei Cislau;
<b>ACTIVITATILE PROIECTULUI</b>	<p>Realizarea studiului de fezabilitate  Elaborarea proiectului tehnic  Aprobarea inceperii proiectului  Pregatirea si depunerea cererii de finantare  Contractarea proiectului  Organizarea licitatiilor  Monitorizare, evaluare, control  Auditul proiectului</p>
<b>DURATA PROIECTULUI</b>	12 luni
<b>JUSTIFICAREA NECESITATII IMPLEMENTARII PROIECTULUI</b>	<p>Implementarea acestui proiect este necesara pentru imbunatatirea conditiilor de viata a locuitorilor comunei Cislau.</p> <p>Proiectul este cuprins ca obiectiv in Strategia de Dezvoltare Locala.</p> <p>De asemenea, in cadrul consultarii opiniei publice realizate in procesul de elaborare a strategiei de dezvoltare locala, a fost remarcata importanta unanim exprimata a locuitorilor comunei.</p>



## 15. IMBUNATATIRI FUNCIARE IN VEDEREA AMENAJARII PAJISTILOR NECESARE ASIGURARII HRANEI ANIMALELOR

<b>MANGER DE PROIECT / SOLICITANT</b>	Consiliul Local
<b>VALOAREA PROIECTULUI (estimativ):</b>	Neevaluata inca
<b>SURSA DE FINANTARE</b>	Buget local Fond european pentru dezvoltare rurala

### ASISTENTA FINANCIARA NERAMBURSABILA

<b>FONDUL EUROPEAN</b>	<b>FEADR</b> Fond European pentru Dezvoltare Rurala
<b>DOMENIU DE APLICABILITATE</b>	Comasarea terenurilor agricole si forestiere
<b>AUTORITATEA DE MANAGEMENT</b>	Ministerul Agriculturii si Dezvoltarii Rurale
<b>ORGANISM INTERMEDIAR</b>	Agentia de Plati pentru Dezvoltare Rurala si Pescuit Oficiul Judetean de Plati pentru Dezvoltare Rurala si Pescuit

### LOCALIZAREA PROIECTULUI

<b>ROMANIA</b> <b>REGIUNEA PROIECTULUI</b> <b>JUDETUL</b> <b>LOCALITATEA</b>	Regiunea 2 – Sud Est Buzau Cislau
---	---

### DESCRIEREA PROIECTULUI



<b>OBIECTIVE</b>	Amenajarile de imbunatatiri funciare sunt lucrari de constructii complexe si pedoameliorative care au drept scop sa promoveze dezvoltarea durabila a agriculturii din zonele rurale.
<b>REZULTATELE OBTINUTE</b>	<ul style="list-style-type: none"> <li>- prin aplicarea irigatiilor concomitent cu alte masuri agrotehnice, productiile agricole se dubleaza, ceea ce conduce la o crestere semnificativa a acestora;</li> <li>- prin amenajarile de indiguire, desecare-drenaj si combatere a eroziunii solului, se redau circuitului agricol importante suprafete de teren, efectul fiind cresterea suprafetei arabile;</li> </ul>
<b>POTENTIALI BENEFICIARI AI PROIECTULUI/GRUPUL TINTA</b>	<ul style="list-style-type: none"> <li>- locuitorii comunei Cislau;</li> <li>- potentialii investitori,</li> </ul>
<b>ACTIVITATILE PROIECTULUI</b>	<p>Realizarea studiului de fezabilitate  Aprobarea inceperii proiectului  Pregatirea si depunerea cererii de finantare  Contractarea proiectului  Organizarea licitatiilor  Monitorizare, evaluare, control  Auditul proiectului</p>
<b>DURATA PROIECTULUI</b>	12 luni
<b>JUSTIFICAREA NECESITATII IMPLEMENTARII PROIECTULUI</b>	<p>Proiectul este cuprins ca obiectiv in Strategia de Dezvoltare Locala.</p> <p>De asemenea, in cadrul consultarii opiniei publice realizate in procesul de elaborare a strategiei de dezvoltare locala, a fost remarcata importanta unanim exprimata a locuitorilor comunei.</p>





## 16. IMBUNATATIRI FUNCIARE IN VEDEREA REFACERII PERDELELOR FORESTIERE DE PROTECTIE

<b>MANGER DE PROIECT / SOLICITANT</b>	Consiliul Local
<b>VALOAREA PROIECTULUI (estimativ):</b>	Neevaluata inca
<b>SURSA DE FINANTARE</b>	Buget local Fond european pentru dezvoltare rurala

### ASISTENTA FINANCIARA NERAMBURSABILA

<b>FONDUL EUROPEAN</b>	<b>FEADR</b> Fond European pentru Dezvoltare Rurala
<b>DOMENIU DE APLICABILITATE</b>	Comasarea terenurilor agricole si forestiere
<b>AUTORITATEA DE MANAGEMENT</b>	Ministerul Agriculturii si Dezvoltarii Rurale
<b>ORGANISM INTERMEDIAR</b>	Agentia de Plati pentru Dezvoltare Rurala si Pescuit Oficiul Judetean de Plati pentru Dezvoltare Rurala si Pescuit

### LOCALIZAREA PROIECTULUI

<b>ROMANIA</b> <b>REGIUNEA PROIECTULUI</b> <b>JUDETUL</b> <b>LOCALITATEA</b>	Regiunea 2 – Sud Est Buzau Cislau
---	---

### DESCRIEREA PROIECTULUI



<b>OBIECTIVE</b>	Amenajarile de imbunatatiri funciare sunt lucrari de constructii complexe si pedoameliorative care au drept scop sa promoveze dezvoltarea durabila a agriculturii din zonele rurale.
<b>REZULTATELE OBTINUTE</b>	- prin amenajarile funciare de impadurire a unor suprafete de teren se combate eroziunea solului, se redau sunt prevenite efecte distructive ale inundatiilor, etc;
<b>POTENTIALI BENEFICIARI AI PROIECTULUI/GRUPUL TINTA</b>	- locuitorii comunei Cislau; - potentialii investitori,
<b>ACTIVITATILE PROIECTULUI</b>	Realizarea studiului de fezabilitate Aprobarea inceperii proiectului Pregatirea si depunerea cererii de finantare Contractarea proiectului Organizarea licitatiilor Monitorizare, evaluare, control Auditul proiectului
<b>DURATA PROIECTULUI</b>	12 luni
<b>JUSTIFICAREA NECESITATII IMPLEMENTARII PROIECTULUI</b>	Proiectul este cuprins ca obiectiv in Strategia de Dezvoltare Locala. De asemenea, in cadrul consultarii opiniei publice realizate in procesul de elaborare a strategiei de dezvoltare locala, a fost remarcata importanta unanim exprimata a locuitorilor comunei.



## 17. DOTAREA SERVICIULUI VOLUNTAR PENTRU SITUATII DE URGENTA DIN COMUNA CISLAU

<b>MANGER DE PROIECT / SOLICITANT</b>	Consiliul Local
<b>VALOAREA PROIECTULUI (estimativ):</b>	Neevaluata inca
<b>SURSA DE FINANTARE</b>	Buget local Fond european pentru dezvoltare rurala

### ASISTENTA FINANCIARA NERAMBURSABILA

<b>FONDUL EUROPEAN</b>	<b>FEADR</b> Fond European pentru Dezvoltare Rurala
<b>DOMENIU DE APLICABILITATE</b>	Dotarea Serviciului Voluntar pentru Situatii de Urgenta
<b>AUTORITATEA DE MANAGEMENT</b>	Ministerul Agriculturii si Dezvoltarii Rurale
<b>ORGANISM INTERMEDIAR</b>	Agentia de Plati pentru Dezvoltare Rurala si Pescuit Oficiul Judetean de Plati pentru Dezvoltare Rurala si Pescuit

### LOCALIZAREA PROIECTULUI

<b>ROMANIA</b> <b>REGIUNEA PROIECTULUI</b> <b>JUDETUL</b> <b>LOCALITATEA</b>	Regiunea 2 – Sud Est Buzau Cislau
---	---

### DESCRIEREA PROIECTULUI



<b>OBIECTIVE</b>	Situatia de urgenta este un eveniment exceptional, nonmilitar, care prin amploare si intensitate ameninta viata si sanatatea populatiei, mediului inconjurator iar prin dotarea corespunzatoare a Serviciului Voluntar pentru Situatii de Urgenta creste gradul de siguranta al locuitorilor comunei.
<b>REZULTATELE OBTINUTE</b>	- prin dotarea corespunzatoare a Serviciului Voluntar pentru Situatii de Urgenta creste gradul de siguranta al locuitorilor si agentilor economici din comuna.
<b>POTENTIALI BENEFICIARI AI PROIECTULUI/GRUPUL TINTA</b>	- locuitorii comunei Cislau; - potentialii investitori,
<b>ACTIVITATILE PROIECTULUI</b>	Realizarea studiului de fezabilitate Aprobarea inceperii proiectului Pregatirea si depunerea cererii de finantare Contractarea proiectului Organizarea licitatiilor Monitorizare, evaluare, control Auditul proiectului
<b>DURATA PROIECTULUI</b>	12 luni
<b>JUSTIFICAREA NECESITATII IMPLEMENTARII PROIECTULUI</b>	Proiectul este cuprins ca obiectiv in Strategia de Dezvoltare Locala. De asemenea, in cadrul consultarii opiniei publice realizate in procesul de elaborare a strategiei de dezvoltare locala, a fost remarcata importanta unanim exprimata a locuitorilor comunei.



## 18. CONSTRUIRE SI DOTARE PIATA AGROALIMENTARA

<b>MANGER DE PROIECT / SOLICITANT</b>	Consiliul Local
<b>VALOAREA PROIECTULUI (estimativ):</b>	Neevaluata inca
<b>SURSA DE FINANTARE</b>	Buget local Fond european pentru dezvoltare rurala

### ASISTENTA FINANCIARA NERAMBURSABILA

<b>FONDUL EUROPEAN</b>	<b>FEADR</b> Fond European pentru Dezvoltare Rurala
<b>DOMENIU DE APLICABILITATE</b>	Construirea si dotarea piata agroalimentara
<b>AUTORITATEA DE MANAGEMENT</b>	Ministerul Agriculturii si Dezvoltarii Rurale
<b>ORGANISM INTERMEDIAR</b>	Agentia de Plati pentru Dezvoltare Rurala si Pescuit Oficiul Judetean de Plati pentru Dezvoltare Rurala si Pescuit

### LOCALIZAREA PROIECTULUI

<b>ROMANIA</b> <b>REGIUNEA PROIECTULUI</b> <b>JUDETUL</b> <b>LOCALITATEA</b>	Regiunea 2 – Sud Est Buzau Cislau
---	---



<b>DESCRIEREA PROIECTULUI</b>	
<b>OBIECTIVE</b>	Piata reprezinta sfera economica in care productia de marfuri apare sub forma de oferta, iar nevoile de consum (productiv sau individual) sub forma de cerere de marfuri.
<b>REZULTATELE OBTINUTE</b>	- prin construirea si dotarea corespunzatoare a pietei agroalimentare creste gradul de satisfacere al locuitorilor si agentilor economici din comuna.
<b>POTENTIALI BENEFICIARI AI PROIECTULUI/GRUPUL TINTA</b>	- locuitorii comunei Cislau; - potentialii investitori,
<b>ACTIVITATILE PROIECTULUI</b>	Realizarea studiului de fezabilitate Aprobarea inceperii proiectului Pregatirea si depunerea cererii de finantare Contractarea proiectului Organizarea licitatiilor Monitorizare, evaluare, control Auditul proiectului
<b>DURATA PROIECTULUI</b>	24 luni
<b>JUSTIFICAREA NECESITATII IMPLEMENTARII PROIECTULUI</b>	Proiectul este cuprins ca obiectiv in Strategia de Dezvoltare Locala. De asemenea, in cadrul consultarii opiniei publice realizate in procesul de elaborare a strategiei de dezvoltare locala, a fost remarcata importanta unanim exprimata a locuitorilor comunei.



## 19. LUCRARI DE IMPADURIRE SI CONSOLIDARE PENTRU PREVENIREA ALUNECARILOR DE TEREN

<b>MANGER DE PROIECT / SOLICITANT</b>	Consiliul Local
<b>VALOAREA PROIECTULUI (estimativ):</b>	Neevaluata inca
<b>SURSA DE FINANTARE</b>	Buget local Fond european pentru dezvoltare rurala

### ASISTENTA FINANCIARA NERAMBURSABILA

<b>FONDUL EUROPEAN</b>	<b>FEADR</b> Fond European pentru Dezvoltare Rurala
<b>AUTORITATEA DE MANAGEMENT</b>	Ministerul Agriculturii si Dezvoltarii Rurale
<b>ORGANISM INTERMEDIAR</b>	Agentia de Plati pentru Dezvoltare Rurala si Pescuit Oficiul Judetean de Plati pentru Dezvoltare Rurala si Pescuit

### LOCALIZAREA PROIECTULUI

<b>ROMANIA</b> <b>REGIUNEA PROIECTULUI</b> <b>JUDETUL</b> <b>LOCALITATEA</b>	Regiunea 2 – Sud Est Buzau Cislau
---	---

### DESCRIEREA PROIECTULUI

<b>OBIECTIVE</b>	Amenajarile de imbunatatiri funciare sunt lucrari de constructii complexe si pedoameliorative care au drept scop sa promoveze dezvoltarea durabila a agriculturii din zonele rurale.
<b>REZULTATELE OBTINUTE</b>	- prin impadurirea terenurilor degradate se combat eficient eroziunea solului, inundatiile si alunecarile



	de teren;
<b>POTENTIALI BENEFICIARI AI PROIECTULUI/GRUPUL TINTA</b>	- locuitorii comunei; - potentialii investitori,
<b>ACTIVITATILE PROIECTULUI</b>	Realizarea studiului de fezabilitate Aprobarea inceperii proiectului Pregatirea si depunerea cererii de finantare Contractarea proiectului Organizarea licitatiilor Monitorizare, evaluare, control Auditul proiectului
<b>DURATA PROIECTULUI</b>	12 luni
<b>JUSTIFICAREA NECESITATII IMPLEMENTARII PROIECTULUI</b>	Proiectul este cuprins ca obiectiv in Strategia de Dezvoltare Locala. De asemenea, in cadrul consultarii opiniei publice realizate in procesul de elaborare a strategiei de dezvoltare locala, a fost remarcata importanta unanim exprimata a locuitorilor comunei.





## 20. CONSTRUIREA UNUI COMPLEX SOCIAL IN COMUNA SI DOTAREA ACESTUIA

<b>MANGER DE PROIECT / SOLICITANT</b>	Consiliul Local
<b>VALOAREA PROIECTULUI (estimativ):</b>	Neevaluata inca
<b>SURSA DE FINANTARE</b>	Buget local Fond european pentru dezvoltare rurala

### ASISTENTA FINANCIARA NERAMBURSABILA

<b>FONDUL EUROPEAN</b>	<b>FEADR</b> Fond European pentru Dezvoltare Rurala
<b>AUTORITATEA DE MANAGEMENT</b>	Ministerul Agriculturii si Dezvoltarii Rurale
<b>ORGANISM INTERMEDIAR</b>	Agentia de Plati pentru Dezvoltare Rurala si Pescuit Oficiul Judetean de Plati pentru Dezvoltare Rurala si Pescuit

### LOCALIZAREA PROIECTULUI

<b>ROMANIA</b> <b>REGIUNEA PROIECTULUI</b> <b>JUDETUL</b> <b>LOCALITATEA</b>	Regiunea 2 – Sud Est Buzau Cislau
---	---

### DESCRIEREA PROIECTULUI

<b>OBIECTIVE</b>	Imbunatatirea serviciilor de asistenta sociala oferite de primaria Cislau populatiei vulnerabile din comuna.
<b>REZULTATELE OBTINUTE</b>	-cazare temporara si adapost de urgenta - pentru cei fara locuinta si care nu sunt capabili sa isi asigure conditii decente de viata;



	consiliere medicala si educatie pentru sanatate care sa previna si sa ofere tratament corespunzator procesului de imbatranire; club de zi, pentru desfasurarea de activitati sociale in scopul incurajarii persoanelor in varsta sa participe la viata sociala; ajutor la domiciliu, in scopul imbunatatirii nivelului de calitate a vietii pentru persoanele varstnice si cele cu probleme de sanatate
<b>POTENTIALI BENEFICIARI AI PROIECTULUI/GRUPUL TINTA</b>	- locuitorii comunei;
<b>ACTIVITATILE PROIECTULUI</b>	Realizarea studiului de fezabilitate Aprobarea inceperii proiectului Pregatirea si depunerea cererii de finantare Contractarea proiectului Organizarea licitatiilor Monitorizare, evaluare, control Auditul proiectului
<b>DURATA PROIECTULUI</b>	12 luni
<b>JUSTIFICAREA NECESITATII IMPLEMENTARII PROIECTULUI</b>	Proiectul este cuprins ca obiectiv in Strategia de Dezvoltare Locala. De asemenea, in cadrul consultarii opiniei publice realizate in procesul de elaborare a strategiei de dezvoltare locala, a fost remarcata importanta unanim exprimata a locuitorilor comunei.



## 21. CONSTRUIREA SI DOTAREA UNUI BAZIN DE INOT

<b>MANGER DE PROIECT / SOLICITANT</b>	Consiliul Local
<b>VALOAREA PROIECTULUI (estimativ):</b>	Neevaluata inca
<b>SURSA DE FINANTARE</b>	Buget local Fond european pentru dezvoltare rurala

## ASISTENTA FINANCIARA NERAMBURSABILA

<b>FONDUL EUROPEAN</b>	<b>FEADR</b> Fond European pentru Dezvoltare Rurala
<b>AUTORITATEA DE MANAGEMENT</b>	Ministerul Agriculturii si Dezvoltarii Rurale
<b>ORGANISM INTERMEDIAR</b>	Agentia de Plati pentru Dezvoltare Rurala si Pescuit Oficiul Judetean de Plati pentru Dezvoltare Rurala si Pescuit

## LOCALIZAREA PROIECTULUI

<b>ROMANIA REGIUNEA PROIECTULUI JUDETUL LOCALITATEA</b>	Regiunea 2 – Sud Est Buzau Cislau
---	---

## DESCRIEREA PROIECTULUI

<b>OBIECTIVE</b>	Imbunatatirea serviciilor oferite de primaria Cislau populatiei din comuna.
<b>REZULTATELE OBTINUTE</b>	<ul style="list-style-type: none"> <li>- Oferirea de servicii pentru populatia rurala</li> <li>- cresterea gradului de satisfactie a locuitorilor comunei</li> <li>- cresterea gradului de atractivitate a comunei</li> <li>- scaderea numarului de locuitori ce parasesc zona rurala</li> </ul>
<b>POTENTIALI BENEFICIARI AI</b>	- locuitorii comunei;



<b>PROIECTULUI/GRUPUL TINTA</b>	
<b>ACTIVITATILE PROIECTULUI</b>	Realizarea studiului de fezabilitate Aprobarea inceperii proiectului Pregatirea si depunerea cererii de finantare Contractarea proiectului Organizarea licitatiilor Monitorizare, evaluare, control Auditul proiectului
<b>DURATA PROIECTULUI</b>	12 luni
<b>JUSTIFICAREA NECESITATII IMPLEMENTARII PROIECTULUI</b>	Proiectul este cuprins ca obiectiv in Strategia de Dezvoltare Locala. De asemenea, in cadrul consultarii opiniei publice realizate in procesul de elaborare a strategiei de dezvoltare locala, a fost remarcata importanta unanim exprimata a locuitorilor comunei.



**22. REABILITARE BLOCURI DIN COMUNA CISLAU**

<b>MANGER DE PROIECT / SOLICITANT</b>	Consiliul Local
<b>VALOAREA PROIECTULUI (estimativ):</b>	Neevaluata inca
<b>SURSA DE FINANTARE</b>	Buget local Fond european pentru dezvoltare rurala

**ASISTENTA FINANCIARA NERAMBURSABILA**

<b>FONDUL EUROPEAN</b>	<b>FEADR</b> Fond European pentru Dezvoltare Rurala
<b>AUTORITATEA DE MANAGEMENT</b>	Ministerul Agriculturii si Dezvoltarii Rurale
<b>ORGANISM INTERMEDIAR</b>	Agentia de Plati pentru Dezvoltare Rurala si Pescuit Oficiul Judetean de Plati pentru Dezvoltare Rurala si Pescuit

**LOCALIZAREA PROIECTULUI**

<b>ROMANIA</b> <b>REGIUNEA PROIECTULUI</b> <b>JUDETUL</b> <b>LOCALITATEA</b>	Regiunea 2 – Sud Est Buzau Cislau
---	---

**DESCRIEREA PROIECTULUI**

<b>OBIECTIVE</b>	Imbunatatirea calitatii vietii locuitorilor din blocurile de pe raza comunei Cislau
<b>REZULTATELE OBTINUTE</b>	- reabilitarea blocurilor - cresterea gradului de satisfactie a locuitorilor comunei - cresterea gradului de atractivitate a comunei - scaderea numarului de locuitori ce parasesc zona rurala



<b>POTENTIALI BENEFICIARI AI PROIECTULUI/GRUPUL TINTA</b>	- locuitorii comunei;
<b>ACTIVITATILE PROIECTULUI</b>	Realizarea studiului de fezabilitate Aprobarea inceperii proiectului Pregatirea si depunerea cererii de finantare Contractarea proiectului Organizarea licitatiilor Monitorizare, evaluare, control Auditul proiectului
<b>DURATA PROIECTULUI</b>	36 luni
<b>JUSTIFICAREA NECESITATII IMPLEMENTARII PROIECTULUI</b>	Proiectul este cuprins ca obiectiv in Strategia de Dezvoltare Locala. De asemenea, in cadrul consultarii opiniei publice realizate in procesul de elaborare a strategiei de dezvoltare locala, a fost remarcata importanta unanim exprimata a locuitorilor comunei.



### 23. CONSTRUIRE SI DOTARE CAMIN DE BATRANI IN COMUNA

<b>MANGER DE PROIECT / SOLICITANT</b>	Consiliul Local
<b>VALOAREA PROIECTULUI (estimativ):</b>	Neevaluata inca
<b>SURSA DE FINANTARE</b>	Buget local Fond european pentru dezvoltare rurala

### ASISTENTA FINANCIARA NERAMBURSABILA

<b>FONDUL EUROPEAN</b>	<b>FEADR</b> Fond European pentru Dezvoltare Rurala
<b>AUTORITATEA DE MANAGEMENT</b>	Ministerul Agriculturii si Dezvoltarii Rurale
<b>ORGANISM INTERMEDIAR</b>	Agentia de Plati pentru Dezvoltare Rurala si Pescuit Oficiul Judetean de Plati pentru Dezvoltare Rurala si Pescuit

### LOCALIZAREA PROIECTULUI

<b>ROMANIA REGIUNEA PROIECTULUI JUDETUL LOCALITATEA</b>	Regiunea 2 – Sud Est Buzau Cislau
---	---

### DESCRIEREA PROIECTULUI

<b>OBIECTIVE</b>	Imbunatatirea serviciilor de asistenta sociala oferite de primaria Cislau populatiei imbatranite din comuna.
<b>REZULTATELE OBTINUTE</b>	-cazare temporara si adapost pentru batrani fara ajutor si care nu sunt capabili sa isi asigure conditii decente de viata; - consiliere medicala si educatie pentru sanatate care sa previna si sa ofere tratament - corespunzator procesului de imbatranire; club de zi, pentru desfasurarea de activitati



	sociale in scopul incurajarii persoanelor in varsta sa participe la viata sociala;
<b>POTENTIALI BENEFICIARI AI PROIECTULUI/GRUPUL TINTA</b>	- locuitorii varstnici ai comunei;
<b>ACTIVITATILE PROIECTULUI</b>	Realizarea studiului de fezabilitate Aprobarea inceperii proiectului Pregatirea si depunerea cererii de finantare Contractarea proiectului Organizarea licitatiilor Monitorizare, evaluare, control Auditul proiectului
<b>DURATA PROIECTULUI</b>	36 luni
<b>JUSTIFICAREA NECESITATII IMPLEMENTARII PROIECTULUI</b>	Proiectul este cuprins ca obiectiv in Strategia de Dezvoltare Locala. De asemenea, in cadrul consultarii opiniei publice realizate in procesul de elaborare a strategiei de dezvoltare locala, a fost remarcata importanta unanim exprimata a locuitorilor comunei.

