

**COMUNA CISLĂU, JUDEȚUL BUZĂU**

*Adresă: str. Culturii, nr. 64, comuna Cislău, județul Buzău, cod poștal: 127185*

*Telefon: 0238-501.580; Fax: 0238-501.363, E-mail: cislauptimaria@gmail.com*



# STRATEGIA DE DEZVOLTARE DURABILĂ

# Cislău 2021-2027



**STRATEGIA DE DEZVOLTARE DURABILĂ  
ORIZONTUL DE TIMP 2021-2027**

**BENEFICIAR: COMUNA CISLĂU, JUDEȚUL BUZĂU**

Adresă: str. Culturii, nr. 64, comuna Cislău, județul Buzău, cod poștal: 127185

Telefon: 0238-501.580; Fax: 0238-501.363

E-mail: [cislauprimaria@gmail.com](mailto:cislauprimaria@gmail.com)

**ELABORATOR: S.C. TQM MANAGEMENT S.R.L.**

Adresă: Municipiul Iași, Strada Lascăr Catargi, nr. 37, etaj 5, ap. 9, mansardă, ap. 10  
județul Iași, cod poștal 700107

Telefon: 0742.739.609, Fax: 0367.815.932

E-mail: [urbanism.tqm@gmail.com](mailto:urbanism.tqm@gmail.com)

## CUPRINS

<b>CADRUL GENERAL DE ANALIZĂ STRATEGICĂ .....</b>	<b>1</b>
<b>1. Contextul național, european și global al dezvoltării durabile .....</b>	<b>2</b>
<b>2. Dimensiuni ale Strategiei de dezvoltare durabilă a comunei Cislău, județul Buzău .....</b>	<b>6</b>
2.1. Importanța elaborării Strategiei de dezvoltare durabilă a comunei Cislău, județul Buzău .....	6
2.2. Scurtă prezentare a obiectivelor strategice urmărite în perioada 2014-2020 .....	7
<b>ANALIZA SITUAȚIEI EXISTENTE A COMUNEI CISLĂU, JUDEȚUL BUZĂU .....</b>	<b>10</b>
<b>1. Coordonate geografice .....</b>	<b>11</b>
<b>2. Atestare istorică .....</b>	<b>15</b>
<b>3. Elementele cadrului natural .....</b>	<b>19</b>
<b>4. Potențialul climatic .....</b>	<b>21</b>
<b>5. Resurse naturale, primare și secundare .....</b>	<b>23</b>
<b>6. Elemente demografice .....</b>	<b>31</b>
6.1. Structura demografică a populației .....	31
6.2. Mișcarea naturală.....	39
6.3. Mișcarea migratorie.....	43
<b>7. Economia locală.....</b>	<b>46</b>
7.1. Aspecte generale .....	46
7.2. Evoluția și caracteristicile sectorului primar .....	51
7.3. Evoluția și caracteristicile sectorului secundar.....	56
7.4. Evoluția și caracteristicile sectorului terțiar .....	58
<b>8. Infrastructura.....</b>	<b>66</b>
8.1. Infrastructura rutieră.....	66
8.2. Infrastructura tehnico-edilitară .....	70
<b>9. Mediul educațional.....</b>	<b>77</b>
9.1. Istoric.....	77
9.2. Populația școlară .....	80
9.3. Personalul didactic .....	84
9.4. Infrastructura școlară .....	86
<b>10. Sănătate și incluziune socială.....</b>	<b>90</b>
10.1. Infrastructura medicală .....	91
10.2. Incluziune socială.....	93
<b>11. Cultură și patrimoniu cultural .....</b>	<b>95</b>
11.1. Patrimoniul cultural.....	95

11.2. Evenimente culturale .....	100
11.3. Datini și obiceiuri .....	101
<b>12. Mediu.....</b>	<b>103</b>
12.1. Calitatea aerului.....	103
12.2. Calitatea apei.....	105
12.3. Calitatea solului și subsolului .....	106
12.4. Biodiversitatea .....	109
12.5. Managementul deșeurilor .....	111
<b>13. Capacitate administrativă .....</b>	<b>114</b>
<b>ANALIZA OPINIEI PUBLICE .....</b>	<b>120</b>
<b>1. Metodologie .....</b>	<b>121</b>
1.1 Introducere.....	121
1.2 Modul de eșantionare .....	121
1.3 Designul instrumentului utilizat.....	122
<b>2. Analiza respondenților .....</b>	<b>123</b>
<b>3. Percepția eșantionului asupra spațiului locuibil .....</b>	<b>127</b>
<b>4. Accesibilitatea .....</b>	<b>141</b>
<b>5. Locuirea .....</b>	<b>142</b>
<b>6. Analiza nevoilor și opțiunilor resimțite de subiecții chestionați .....</b>	<b>145</b>
<b>PROCESUL DE DEZVOLTARE A STRATEGIEI DE DEZVOLTARE DURABILĂ, COMUNA CISLĂU, JUDEȚUL BUZĂU.....</b>	<b>148</b>
<b>1. Cadrul teoretic.....</b>	<b>149</b>
<b>2. Direcții ale elaborării Strategiei de dezvoltare durabilă a comunei Cislău, județul Buzău .....</b>	<b>150</b>
<b>3. Mecanisme suport pentru analiza SWOT.....</b>	<b>153</b>
<b>4. Analiza SWOT.....</b>	<b>154</b>
<b>STRATEGIA DE DEZVOLTARE DURABILĂ A COMUNEI CISLĂU, JUDEȚUL BUZĂU .....</b>	<b>163</b>
<b>1. Viziunea Strategiei de dezvoltare durabilă a comunei Cislău, județul Buzău .....</b>	<b>164</b>
<b>2. Obiective strategice, priorități și măsuri pentru perioada 2021-2027.....</b>	<b>165</b>
<b>3. Intervenții cheie - portofoliu de proiecte .....</b>	<b>181</b>
<b>4. Identificarea posibilelor surse de finanțare.....</b>	<b>283</b>
<b>5. Procesul de implementare durabilă – implementare, monitorizare, evaluare.....</b>	<b>287</b>
<b>6. Armonizarea strategiei cu politicile existente .....</b>	<b>289</b>
<b>BIBLIOGRAFIE.....</b>	<b>293</b>

## **CADRUL GENERAL DE ANALIZĂ STRATEGICĂ**

- 1. Contextul național, european și global al dezvoltării durabile**
- 2. Dimensiuni ale Strategiei de dezvoltare durabilă a comunei Cislău, județul Buzău**

## 1. CONTEXTUL NAȚIONAL, EUROPEAN ȘI GLOBAL AL DEZVOLTĂRII DURABILE

Conceptul de dezvoltare durabilă include în spectrul său o serie de idei despre modul în care oamenii ar trebui să interacționeze atât cu semenii, cât și în raport cu biosfera. Această noțiune implică integrarea și corelarea domeniilor economic și social cu obiectivele de mediu. Cu cât activitățile nesustenabile prezintă riscuri inacceptabile pentru umanitate în ansamblul ei, cu atât argumentul schimbării devine mai puternic. Astfel, dezvoltarea durabilă creează premisele pentru identificarea celor mai bune practici de urmat, după cum mărturisește și ecologistul britanic, Jonathon Porritt: *„Dezvoltarea durabilă reprezintă singurul concept coerent din punct de vedere intelectual, suficient de incluziv și cu potențial de schimbare a mentalității, care capturează adevărata natură și urgență a provocărilor cu care se confruntă umanitatea. Nu există o altă alternativă”*<sup>1</sup>.

Definit în anul 1987 de Comisia Mondială pentru Mediu și Dezvoltare, conceptul de dezvoltare durabilă relevă capacitatea generațiilor prezente de a-și satisface nevoile, fără a diminua și compromite posibilitatea ca generațiile viitoare să își satisfacă propriile nevoi. Această viziune programatică a fost cuprinsă în documentul intitulat „Viitorul nostru comun” sau raportul Brundland. Conceptul a cunoscut o largă răspândire, devenind totodată și piatra de temelie a Conferinței Națiunilor Unite privind Mediul și Dezvoltarea (UNCED), la Summitul Pământului de la Rio de Janeiro din 1992. Cu această ocazie a fost recunoscută în mod oficial necesitatea de a integra dezvoltarea economică și protecția mediului în cadrul obiectivului de dezvoltare durabilă, care ulterior a devenit parte integrată a mai multor declarații internaționale. Instituțiile de la diferite niveluri au preluat conceptul, guvernele l-au integrat din ce în ce mai mult în activitățile naționale de planificare, iar companiile încep să îl integreze în strategiile și practicile corporative. Printre numeroasele inițiative ale acestui summit s-a numărat și adoptarea Agendei 21, care a adus pentru prima dată în discuție nevoia conturării unor strategii naționale de dezvoltare durabilă.

Din nevoia de a fundamenta corect și comprehensiv conceptul de dezvoltare durabilă, decidenții politici și cei de politică publică au dezbătut aspectele complexe ale acestuia, astfel încât, în cadrul Adunării Generale a Organizației Națiunilor Unite (ONU), anul 2015 a fost stabilit pachetul de 17

---

<sup>1</sup> „Mining, Minerals and Sustainable Development Project (MMSD) project”, IIED, 2012, p. 18, <https://www.iied.org>, accesat în data de 14 aprilie 2020

obiective de dezvoltare durabilă (ODD), cu 169 de ținte subiacente, prezente în cuprinsul Agendei 2030.

De-a lungul timpului, dezvoltarea durabilă a ocupat un rol central în cadrul proiectelor europene, iar tratatele UE conferă recunoaștere tuturor dimensiunilor sale: economic, social și de mediu. Dezvoltarea economică trebuie să răspundă nevoilor prezentului fără a compromite capacitatea generațiilor viitoare de a-și satisface propriile nevoi, astfel reconcilierea eficienței economice, a incluziunii sociale și a responsabilității față de mediu sunt condiții esențiale dezvoltării durabile.

Începând cu anul 1997, Uniunea Europeană a inclus în Tratatul de la Maastricht conceptul de dezvoltare durabilă, acesta devenind și un obiectiv politic al acesteia. Consiliul European de la Goteborg a adoptat în anul 2001 prima **Strategie de Dezvoltare Durabilă a Uniunii Europene**<sup>2</sup>. La nivelul anului 2006, ca urmare a mai multor consultări între instituțiile UE și în urma apariției unei serii de provocări, precum constrângeri demografice, sărăcie, schimbări climatice etc, a fost elaborată o Strategie îmbunătățită de Dezvoltare Durabilă, mult mai coerentă, prin care Uniunea Europeană și-a asumat pe termen lung că va veni cu răspunsuri la provocările de dezvoltare durabilă. Strategia Europa 2020 urmărește dezvoltarea inteligentă, durabilă și incluzivă, aceasta reprezentând și un alt document strategic care susține eforturile Uniunii Europene în domeniul dezvoltării durabile. La nivelul acestui document cadru a fost stabilită o serie de obiective precise pentru orizontul de timp 2020 în sectoare precum ocuparea forței de muncă, cercetare și dezvoltare, schimbări climatice și energie, educație, sărăcie și excluziune socială.

Faptul că România a aderat în anul 2007 la Uniunea Europeană a condus la necesitatea racordării politicii naționale de dezvoltare la politicile comunitare pentru o dezvoltare durabilă și înlăturarea disparităților existente. În vederea realizării acestui scop a fost adoptată Strategia Națională pentru Dezvoltare Durabilă a României pentru Orizonturile 2013-2020-2030, la nivelul anului 2008. Aceasta, prin viziunea pe care o prezintă, urmărește asigurarea unei creșteri economice și o aliniere a României la nivelul celorlalte state membre.

Transformările apărute la nivel internațional, european și național au condus la necesitatea reformulării viziunii de dezvoltare durabilă a României. Prin urmare, a fost adoptată la nivelul anului 2018, **Strategia Națională pentru Dezvoltarea Durabilă a României 2030**, în vederea creării tuturor premiselor necesare realizării obiectivelor propuse în Agenda 2030.

---

<sup>2</sup> *Strategia Națională pentru Dezvoltare Durabilă a României. Orizonturi 2013-2020-2030*, p. 11, <https://insse.ro/cms/files/IDDT2012/StrategiaDD.pdf>, accesat în data de 17 aprilie 2020

Pilonii principali pe care se bazează viziunea României sunt următorii: economic, social și de mediu. Aceasta este centrată pe nevoile cetățeanului și urmărește promovarea inovației, rezilienței, eficienței și echilibrului.

Principiul de bază al strategiei este că, în urma stabilirii unei modalități de gândire, aceasta va fi asimilată de către populație și va conduce la constituirea unui echilibru într-o societate obiectivă și coezivă, pregătită să se adapteze oricăror tranformări ce pot apărea la nivel global sau regional<sup>3</sup>.

Aplicarea conceptului de dezvoltare durabilă unui anumit teritoriu constituie echivalentul noțiunii de dezvoltare comunitară integrată (socială, economică, de mediu, tehnologică, culturală și recreativă). Aceasta încurajează comunitățile să își îmbunătățească condiția economică, socială, culturală și de mediu prin realizarea întregului potențial al resurselor unei regiuni și al locuitorilor acesteia<sup>4</sup>.

Dezvoltarea regională constituie ansamblul politicilor autorităților administrației publice centrale și locale, elaborate în scopul armonizării strategiilor, politicilor și programelor de dezvoltare sectorială pe arii geografice, constituite în „*regiuni de dezvoltare*” și care beneficiază de sprijinul Guvernului, al Uniunii Europene și al altor instituții și autorități naționale și internaționale interesate.

Plecând de la principiile de bază ale dezvoltării durabile și ale dezvoltării regionale, este necesar ca toate comunitățile rurale moderne să își însușească și să promoveze o viziune strategică pentru dezvoltarea sa, pornind de la circumstanțele existente.

În vederea susținerii proceselor de dezvoltare a unei comunități este necesară elaborarea unei strategii de dezvoltare durabilă. Practic, o astfel de strategie stabilește pentru o perioadă medie sau lungă de timp care sunt perspectivele și domeniile spre care trebuie să fie orientate eforturile de dezvoltare ale unei comunități. O strategie de dezvoltare este definită de 7 atribute cheie: imaginea asupra viitorului, creativitate, flexibilitate, activitate, acțiune, orientare spre schimbare, orientare spre câștig<sup>5</sup>.

Strategia de dezvoltare durabilă prezintă o viziune cu privire la viitorul comunității vizate, cu propuneri care țin cont de potențialul de dezvoltare al comunității, stabilite în așa fel încât aceasta să se poată adapta în permanență condițiilor și factorilor care pot apărea.

<sup>3</sup> *Strategia Națională pentru Dezvoltare Durabilă a României. Orizonturi 2013-2020-2030*, p. 17

<sup>4</sup> *European geoparks Website*, [http://www.europeangeoparks.org/?page\\_id=1507](http://www.europeangeoparks.org/?page_id=1507) accesat în data de 22 aprilie 2020

<sup>5</sup> Balogh Marton, „*Etapele de elaborare a strategiilor de dezvoltare locală*”, *Revista Transilvană de Științe Administrative*, Nr. IX, 2003, p. 75, <https://rtsa.ro/rtsa/index.php/rtsa/article/download/293/288>, accesat în data de 22 aprilie 2020



Strategia reprezintă un document cadru de programare ce cuprinde planuri care presupun luarea de măsuri concrete pentru îmbunătățirea situației locale și obținerea unei dezvoltări durabile<sup>6</sup>.

*Strategia de dezvoltare durabilă a comunei Cislău, județul Buzău pentru perioada 2021-2027 (SDD Cislău)* este documentul care reflectă viziunea de dezvoltare a comunei pe termen mediu și lung, pornind de la analiza factorilor economico-sociali, a celor demografici și politici, completată de analiza punctelor tari și a punctelor slabe, precum și a oportunităților și amenințărilor, cu scopul de a identifica soluțiile optime pentru dezvoltarea durabilă a comunei.

*Viziunea strategiei de dezvoltare durabilă a comunei Cislău, județul Buzău se articulează valorilor privind creșterea economică și asigurarea bunăstării sociale a cetățenilor prin dezvoltarea de noi proiecte până la finalul anului 2027 în deplin acord cu obiectivele regionale, naționale și europene privind dezvoltarea sustenabilă.*

În acest sens, autoritatea publică locală se va preocupa de găsirea soluțiilor privind creșterea calității serviciilor publice oferite în domenii precum educația, cultura, sănătatea, salubritatea, serviciile sociale, siguranța și ordinea publică, prin setarea de priorități, obiective și măsuri strategice. Acestea vor fi descrise în prezentul document, fiind rezultatul unor studii și analize detaliate fundamentate pe date colectate la nivel local și agregate cu scopul de a obține răspunsuri relevante și pentru a putea furniza cele mai bune alternative strategice de lucru.

Documentul intitulat Strategia de dezvoltare durabilă a comunei Cislău, județul Buzău, constituie documentul programatic pentru perioada 2021-2027 și conține obiectivele strategice pe termen mediu și lung, direcțiile și domeniile majore de acțiune ale autorității locale, măsurile de întreprins, cu scopul de a orienta efortul de dezvoltare a comunității locale spre atingerea acestora.

**Concluzii:** Dezvoltarea durabilă reprezintă satisfacerea nevoilor generațiilor prezente, fără a compromite capacitatea generațiilor viitoare de a-și satisface propriile nevoi - cu alte cuvinte, o calitate a vieții mai bună în prezent, dar și pentru generațiile următoare. Dezvoltarea durabilă prezintă o viziune asupra modului în care societatea ar trebui să evolueze. Aceasta propune o nouă concepție asupra progresului, ce integrează obiective imediate și pe termen lung, acțiuni locale și globale și consideră problemele economice, sociale și de mediu drept componente inseparabile și interdependente ale progresului uman.

---

<sup>6</sup> *Ibidem*, p. 78

## 2. DIMENSIUNI ALE STRATEGIEI DE DEZVOLTARE DURABILĂ A COMUNEI CISLĂU, JUDEȚUL BUZĂU

### 2.1. Importanța elaborării Strategiei de dezvoltare durabilă a comunei Cislău, județul Buzău

Elaborarea prezentului document strategic este necesară în vederea eficientizării procesului managerial prin stabilirea unei serii de obiective realiste, formularea unor priorități și măsuri care să conducă la realizarea acestora, urmărirea continuă a rezultatelor obținute și actualizarea permanentă a obiectivelor propuse.

Prin urmare, Strategia de dezvoltare durabilă a comunei Cislău, județul Buzău oficializează această abordare și pune la dispoziție documentul suport pentru activitatea Primăriei și Consiliului Local.

În același timp, aceasta stabilește un scop și o perspectivă comunității locale în vederea armonizării nevoilor și așteptărilor prin stabilirea unor obiective și priorități. Obiectivele formulate impun utilizarea eficientă a resurselor umane și financiare de care beneficiază, sporind astfel rezultatele acestora.

Odată cu aderarea României la Uniunea Europeană elaborarea unei strategii de dezvoltare durabilă a devenit absolut necesară, întrucât aceasta reprezintă documentul cadru în baza căruia sunt alocate și distribuite fondurile europene.

Strategia de dezvoltare durabilă a comunei Cislău, județul Buzău, expune concluziile analizei situației sociale, economice și demografice a comunei, reliefând punctele forte și slabe ale acesteia, oportunitățile de dezvoltare și amenințările necesar a fi evitate, și integrează în același timp viziunea comunității în obiective, priorități și măsuri ce trebuie urmate în vederea realizării acesteia.

Astfel, se conturează funcția duală a strategiei de dezvoltare: transpunerea viziunii colective asupra dezvoltării comunei, cât și stabilirea de obiective și priorități necesar a fi urmate de către comunitatea locală în activitatea sa.

*Strategia de dezvoltare durabilă a comunei Cislău pentru orizontul de timp 2021-2027 urmărește setarea unei direcții comune de planificarea strategică și de acțiune, între autoritatea locală, cetățeni și actori instituționali locali, de a promova cu responsabilitate și angajament obiectivele strategice privind dezvoltarea economico-socială a comunității locale.*

Strategia va fi un punct de referință pentru toate părțile interesate, cu scopul:

- de a promova o gândire proaspătă și un angajament critic asupra viitorului;
- de a oferi o agendă comună pentru colaborarea publică, privată și a societății civile;
- de a ajuta la alinierea acțiunilor autorității locale cu deciziile de investiții;
- de a facilita schimbările necesare pentru a ne adapta la contextul nostru local (global) în schimbare (rapid);
- de a aborda imperativele noastre de dezvoltare, durabilitate, incluziune și competitivitate.

### 2.2. Scurtă prezentare a obiectivelor strategice urmărite în perioada 2014-2020

Conceptul strategic formulat în cuprinsul Strategiei de dezvoltare a comunei Cislău pentru perioada 2014-2020 a urmărit să propună un pachet de acțiuni prin a căror implementare comuna va beneficia de creștere economică, va genera noi locuri de muncă, vor fi condiții îmbunătățite de mediu, iar comunitatea locală se va bucura de condițiile de viață optime. Procesul de dezvoltare economică s-a conturat pe două coordonate principale: creșterea gradului de atractivitate a comunei și facilitarea atragerii de investiții, lucru posibil prin dezvoltarea infrastructurii, facilități fiscale, servicii strategice. Au fost, astfel, formulate o serie de obiective strategice, printre care se numără:

- *Asigurarea condițiilor pentru crearea unor activități rentabile în agricultură, zootehnie și alte ramuri ale economiei;*
- *Acoperirea terenurilor neproductive și a terenurilor degradate prin plantarea arborilor;*
- *Protejarea mediului prin conformarea progresivă cu standardele de mediu din Uniunea Europeană pe care România va trebui să le atingă în totalitate;*
- *Optimizarea sistemului de sănătate local;*
- *Garantarea accesului neîngrădit al populației și al consumatorilor economici la infrastructură (apă, canalizare, distribuție gaze, căi de transport, telefonie);*
- *Dezvoltarea turismului și a sectorului conex;*
- *Ajustarea la standardele europene a școlilor și grădinițelor;*
- *Măsuri pentru fenomenul excluderii sociale, pentru înlăturarea dezechilibrelor sociale și creșterea ratei de ocupare prin crearea de noi oportunități investiționale;*
- *Atragerea de investiții interne/externe prin parteneriat, concesiune sau alte forme legale, cu suprafețe de teren aflate în domeniul public/privat al comunei, pentru a crea cât mai multe locuri de muncă;*
- *Optimizarea și dezvoltarea infrastructurii de transport, telecomunicații și energie.*

Acestea au fost acompaniate de o serie de obiective specifice care au vizat sprijinirea activităților din domeniul zootehniei și al agriculturii, modernizarea și extinderea rețelei de drumuri comunale și a rețelei de utilități publice, susținerea firmelor locale și a investitorilor străini, susținerea și promovarea zonei Cislău, valorificarea potențialului turistic de care dispune comuna, modernizarea școlilor și grădinițelor, a parcurilor, locurilor de joacă și a căminelor culturale. În vederea atingerii acestor obiective, au fost dezvoltate o serie de proiecte de investiții, detaliate în următoarea parte a acestui capitol.

### **Măsura 1 - Dezvoltarea infrastructurii de transport a comunei**

#### Obiective realizare parțial

- Modernizarea drumurilor comunale
- Extinderea și modernizarea trotuarelor din comună

### **Măsura 2 - Dezvoltarea serviciilor publice**

#### Obiective realizare

- Modernizarea și reabilitarea rețelei de iluminat public din comuna Cislău

#### Obiective nerealizate

- Realizarea rețelei de alimentare și distribuție cu gaz metan

#### Obiective realizare parțial

- Realizarea rețelei de alimentare cu apă potabilă
- Realizarea rețelei de canalizare și a stației de epurare

### **Măsura 3 - Educație, cultură și sport**

#### Obiective realizare parțial

- Reabilitarea, extinderea și modernizarea școlilor din comuna Cislău
- Reabilitarea, extinderea și modernizarea grădinițelor din comuna Cislău
- Construire/Modernizare/Extindere sală de sport și amenajare bază sportivă
- Construirea, reabilitarea și extinderea căminelor culturale din comuna Cislău

#### Obiective nerealizate

- Reabilitarea și extinderea bazelor sportive

#### **Măsura 4 - Sănătate, protecție și integrare socială**

##### **Obiective nerealizate**

- Construirea unei policlinici
- Construire și dotare cămin de bătrâni în comuna Cislău
- Construirea și dotarea unui complex social în comună

##### **Obiective realizare parțial**

- Dotarea serviciului voluntar pentru situații de urgență din comuna Cislău

#### **Măsura 5 - Dezvoltare economică, agricultură și dezvoltare durabilă**

##### **Obiective realizate parțial**

- Îmbunătățiri funciare în vederea amenajării pajiștilor necesare asigurării hranei animalelor

##### **Obiective nerealizate**

- Construire și dotare piață agroalimentară
- Îmbunătățiri funciare în vederea refacerii perdelelor forestiere de protecție

#### **Măsura 6 - Dezvoltarea comunității**

##### **Obiective realizare**

- Amenajarea unui parc comunal

##### **Obiective nerealizate**

- Construirea și dotarea unui bazin de înot
- Reabilitarea blocurilor din comuna Cislău

##### **Obiective realizate parțial**

- Amenajarea și dotarea unui spațiu de joacă pentru copii

#### **Măsura 7 - Protecția mediului**

##### **Obiective nerealizate**

- Lucrări de împădurire și consolidare pentru prevenirea alunecărilor de teren.

## **ANALIZA SITUAȚIEI EXISTENTE A COMUNEI CISLĂU, JUDEȚUL BUZĂU**

- 1. Coordonate geografice**
- 2. Atestare istorică**
- 3. Elementele cadrului natural**
- 4. Potențialul climatic**
- 5. Resurse naturale, primare și secundare**
- 6. Elemente demografice**
- 7. Economia locală**
- 8. Infrastructura**
- 9. Mediul educațional**
- 10. Sănătate și incluziune socială**
- 11. Cultură și patrimoniu cultural**
- 12. Mediu**
- 13. Capacitate administrativă**

## 1. COORDONATE GEOGRAFICE

Județul Buzău este situat în partea de sud-est a României, în sud-estul Carpaților Orientali, axat pe cursul superior și mijlociu al râului Buzău, având drept coordonate geografice 44°44' - 45°49' latitudine nordică și 26°04' - 27°26' longitudine estică. Suprafața județului este de 6.102,6 km<sup>2</sup>, reprezentând 17% din suprafața Regiunii Sud-Est și 2,6 % din suprafața țării. După mărime, ocupă locul 3 în **Regiunea Sud-Est** și locul 17 pe țară. Județul Buzău se învecinează la nord-vest cu județele Brașov și Covasna, la nord-est cu Vrancea, Brăila la est, Ialomița la sud și Prahova la vest<sup>7</sup>.

Din punct de vedere administrativ, județul Buzău are în componența sa<sup>8</sup>:

- 2 *municipii*: Buzău (reședință de județ) și Râmnicu Sărat;
- 3 *orașe*: Nehoiu, Pătârlagele și Pogoanele;
- 82 de *comune* cu 482 de sate.



**Figura nr. 1** – Localizarea comunei Cislău în cadrul județului Buzău

Sursa: [https://ro.wikipedia.org/wiki/Comuna\\_Cislau,\\_Buzau](https://ro.wikipedia.org/wiki/Comuna_Cislau,_Buzau), accesat în data de 6 mai 2020

<sup>7</sup> INS – Direcția Județeană de Statistică Buzău, <https://buzau.insse.ro/despre-noi/despre-judetul-buzau>, accesat în data de 5 mai 2020

<sup>8</sup> Strategia de dezvoltare durabilă a județului Buzău și Planul de acțiuni 2014-2020, p.57

**Comuna Cislău** este localizată în extremitatea vestică a județului Buzău, în Depresiunea Cislău – care face parte din grupa vestică a Subcarpaților Buzăului, situându-se la intersecția coordonatelor geografice 45°14'21" latitudine nordică și 26°22'40" longitudine estică. În sistemul de așezări al județului Buzău, comuna deține o poziție aparte, fiind situată pe principala axă de legătură cu centrul țării, respectiv zona Brașov și o poartă de acces către zonele de interes turistic din județul Prahova, respectiv zona Vălenii de Munte – Cheia.

Din punct de vedere administrativ, comuna Cislău este formată din **5 localități**, după cum urmează:

- **Localitatea Cislău** – sat reședința de comună, localitate de rang IV;
- **Localitatea Bărăști** – localitate de rang V, situată la 2,5 km de centrul administrativ al comunei, în extremitatea sudică;
- **Localitatea Buda Crăciunești** – localitate de rang V, situată la 9,8 km de centrul administrativ al comunei, în extremitatea sudică;
- **Localitatea Gura Bâscei** – localitate de rang V, situată la 2,2 km de centrul administrativ al comunei, în extremitatea nordică;
- **Localitatea Scărișoara** – localitate de rang V, situată la 3,4 km de centrul administrativ al comunei, în extremitatea sudică.

**Vecinătățile teritoriului** comunei Cislău sunt:

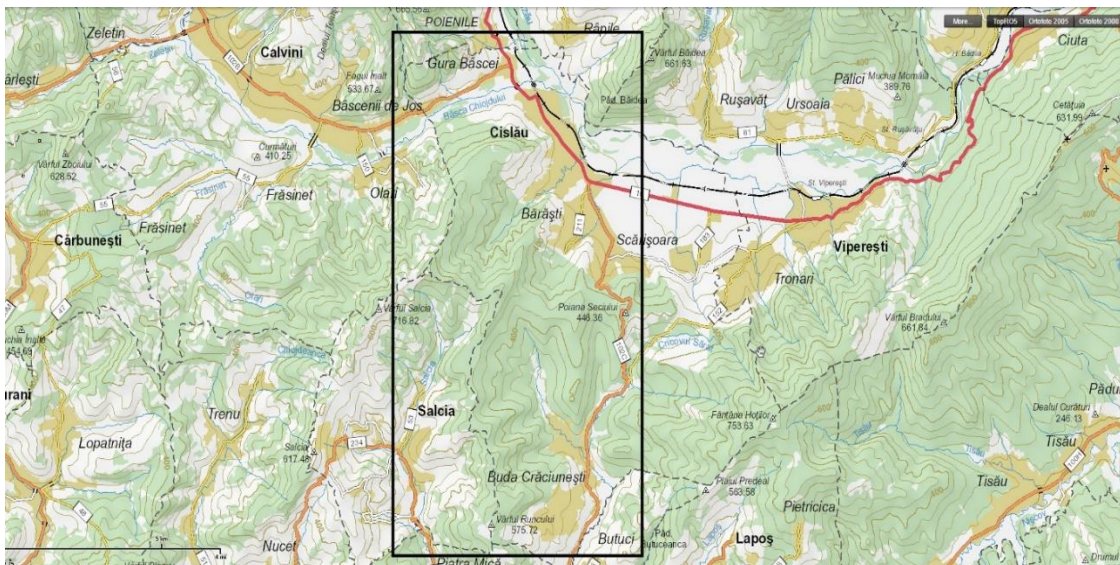
- La Nord - orașul Pătîrlagele și comuna Pănătău;
- La Sud – comuna Sângeru și comuna Lapoș (județul Prahova);
- La Vest – comuna Calvinii;
- La Est – comuna Viperești.

Din punct de vedere al accesibilității rutiere, comuna Cislău este străbătută de **următoarele căi rutiere**:

- **DN 10:** Buzău (DN 2) – Cislău – Nehoiașu - Limita Jud. **Covasna**;
- **DJ 102B:** Lim. jud. Prahova – Zeletin – Bâscenii de Sus – Calvinii – Bâscenii de Jos – Gura Bascei (DN 10);
- **DJ 102C:** Lim. jud. Prahova – Buda-Crăciunești – Scărișoara – Cislău (DN 10);
- **DC 152:** Viperești – DJ 102C;
- **DC 183:** DN 10 – Herghelia Cislău;



- DC 211: Cislău (DN 10) – Bărăști<sup>9</sup>;
- Drumuri satești și străzi;
- Drumuri de exploatare agricolă.



**Figura nr. 2 – Poziția localităților aparținătoare comunei Cislău**

Sursa: <http://geoportal.ancpi.ro/geoportal/viewer/index.html>, accesat în data de 6 mai 2020

Distanța către **municipiile și orașele** din județul Buzău:

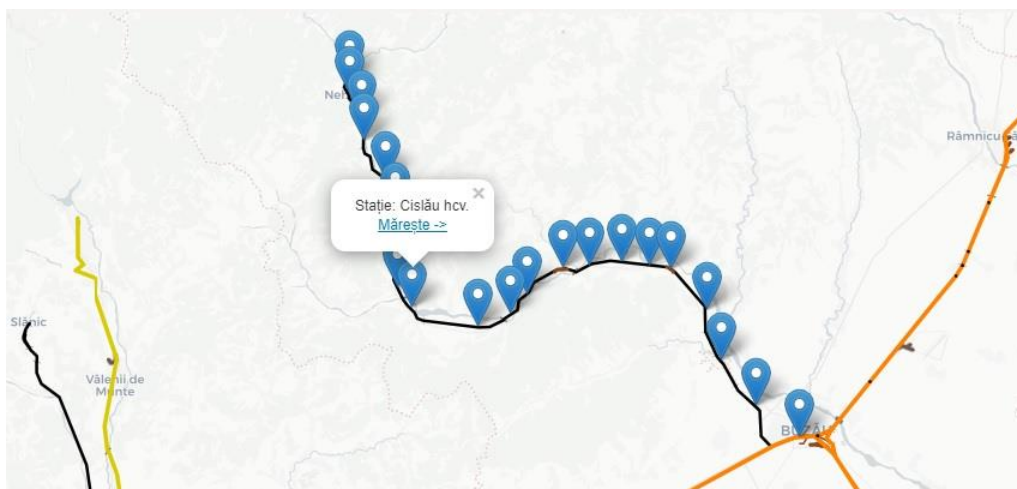
- Buzău: 50 km;
- Râmnicu Sărat: 79 km;
- Nehoiu: 22 km;
- Pătârlagele: 12 km;
- Pogoanele: 82 km.

Teritoriul administrativ al comunei Cislău este străbătut de **calea ferată Buzău-Nehoiu**<sup>10</sup>. Aceasta este o linie de cale ferată secundară. Linia neelectrificată și simplă leagă localitățile de pe valea Buzăului cu orașul Buzău. Calea ferată Buzău-Nehoiu a fost construită în perioada 1908–1909, iar în prezent poartă numele de magistrală CFR 504, în cadrul infrastructurii feroviare românești<sup>11</sup>. Conform anexei Hotărârii de Guvern nr. 1409/2007, secția aparține infrastructurii feroviare neinteroperabile, aceasta fiind licitată spre închiriere de către Compania Națională CNCF CFR SA și preluată spre administrare de compania privată Transferoviar Grup.

<sup>9</sup> HG nr. 782/2014 pentru modificarea anexelor la HG nr. 540/2000 privind aprobarea încadrării în categorii funcționale a drumurilor publice și a drumurilor de utilitate privată deschise circulației publice

<sup>10</sup> Strategia de dezvoltare a comunei Cislău, județul Buzău, pentru perioada 2014-2020, p. 20

<sup>11</sup> [http://cjbuzau.ro/wp-content/uploads/2020/09/SF-6\\_Caile-de-comunicatii-si-transport.pdf](http://cjbuzau.ro/wp-content/uploads/2020/09/SF-6_Caile-de-comunicatii-si-transport.pdf), accesat în data de 6 mai 2020



**Figura nr. 3 – Harta rutei Buzău – Nehoiașu**

Sursa: <https://www.transferoiarcalatori.ro>, accesat în data de 6 mai 2020

Cel mai apropiat aeroport de comuna Cislău este cel din **București**. Distanța dintre comuna Cislău și **Aeroportul Internațional Henri Coandă** este de **106 km** și poate fi parcursă în aproximativ **două ore**. Acesta operează zboruri atât pe rute externe, cât și intern. Existența unor rute directe către orașele unor state europene dezvoltate din punct de vedere economic conferă reale beneficii pentru extinderea mediului de afaceri și a domeniilor investiționale. Transportul aerian reprezintă un vector important de dezvoltare, contribuind semnificativ atât la coeziunea socială și economică în cadrul Uniunii Europene, cât și la accesibilitatea regională.



**Fotografia nr. 1 – Terminal al Aeroportului Internațional Henri Coandă București**

Sursa: <https://economie.hotnews.ro/stiri-companii-23613773-peste-14-7-milioane-pasageri-2019-aeroportul-otopeni-henri-coanda-din-bucuresti-crestere-peste-6.htm>, accesat în data de 8 mai 2020

## 2. ATESTARE ISTORICĂ

Prima atestare istorică a comunei Cislău datează din **12 septembrie 1523**<sup>12</sup>, din perioada de domnie a lui Vladislav al III-lea (aprilie - noiembrie 1523, iunie - septembrie 1524 și aprilie - august 1525). Așezarea Cislău apare menționată într-un act domnesc emis pentru judecarea unei pricini între jupânițele Neaga și Neacșa cu boierii Aldea și Tatul din Pârscov: *„Din mila lui Dumnezeu IO Vladislav Voievod și Domn a toată țara Ungrovlahiei. Dă domnia mea această poruncă a domniei mele jupâniței Neacșa cu fiii săi și surorii ei, Jupâniței Neaga cu fiii săi, ca să le fie Cislăul pentru că le este veche și dreaptă ocină”*.

Existența unor așezări datând din epoci mai vechi a fost atestată în urma executării unor săpături arheologice sistematice. Au fost astfel scoase la iveală primele urme de locuire umană pe teritoriul comunei Cislău pe un platou din spatele actualei stații CFR, datând din perioada Hallstatt, prima perioadă a epocii fierului, conform împărțirii propuse de arheologul suedez, Hans Hildebrand. Această primă perioadă a epocii fierului s-a desfășurat între secolele XII și V î. HR. În anul 1959, o descoperire întâmplătoare a revelat existența unui mormânt de înhumăție ce avea în componență o sabie de fier și circa 200 de săgeți de bronz în trei muchii, aparținând secolului VI î. HR. Inventarul arheologia a fost depus la Muzeul de Istorie din Ploiești, unde se află și în prezent<sup>13</sup>.

De-a lungul vremii, satul a aparținut lui Vlaicu Tătar și lui Mihnea Vornicul, slujbași domnești la curtea lui Mircea Ciobanul, domn al Țării Românești (ianuarie 1545 - noiembrie 1552, mai 1553 - februarie 1554, ianuarie 1558 - septembrie 1559) și a lui Mihnea Turcitul, care a domnit în perioadele septembrie 1557 - iulie 1583, aprilie 1585 - mai 1591.

O figură reprezentativă pentru istoria României, de al cărui nume este legată și istoria comunei Cislău și care reprezintă totodată și o personalitate legendară pentru comunitate, este Doamna Neaga. Amintirea și legenda acestei faimoase Doamne au fost păstrate vii prin numeroasele locuri care îi poartă numele: Biserica Doamnei Neaga, Poiana Doamnei Neaga, puțul Doamnei Neaga, zidul Doamnei Neaga (localizate în comuna Lapoș, județul Prahova).

Doamna Neaga a fost fiica clucerului (rang acordat în Țara Românească celui care răspundea de magaziiile și de depozitele domnești) Vlaicu Tătar și soția lui Mihnea Turcitul, domn al Țării Românești. Aceasta stăpâna comunele Rușovăț, Cislău, Lapoș, Tisău, Grăjdana, Sărate, Valea

<sup>12</sup> Site-ul oficial al Primăriei Cislău, <http://primariacislau.ro>, accesat în data de 12 mai 2020

<sup>13</sup> *Ibidem*

Scheilor. Din numeroasele ctitorii ale acestui personaj legendar, deosebit de interesante pentru Cislău sunt „Curtea domneasca” de la Buda și mănăstirea Aninoasa.

De numele lui Mihnea al-II-lea, supranumit și Turcitul ca urmare a convertirii sale la islam, este legată și introducerea, în Țara Românească, a mucarerului<sup>14</sup>, obicei conform căruia un domn trebuia să fie confirmat de sultanul Imperiului Otoman după trei ani de domnie, conducătorul principatului românesc fiind nevoit să plătească în acest scop o sumă de bani. Conform legendei, Mihnea al II-lea nu a plătit banii făgăduiți, fapt pentru care turcii de la raialele Brăila și Giurgiu efectuau dese incursiuni în teritoriu. De teamă, Doamna Neaga, împreună cu fetele ei, Irina și Rucsandra, se retrăgea în părțile Lapoșului, unde conform legendei, se adăposteau în conacul familiei. Relatările istorice ale lui Nicolae Iorga vorbesc despre moartea uneia dintre fiicele Doamnei Neaga, în puțul de la Lapoș, unde s-a aruncat de frică să nu fie prinsă de urmăritori. Astăzi, puțul se află în apropierea unor ruine care poartă numele de Zidul Doamnei Neaga<sup>15</sup>.

La sud-vest de satul Buda, sat ce aparține comunei Cislău, pe o înălțime ce domină împrejurările se găsesc urmele bisericii „curții domnești” a Doamnei Neaga, în care aceasta s-a retras, se pare, după mazierea soțului de către turci și unde a fost și înmormântată.

În urma campaniei de săpături arheologice efectuate de istoricul Nicolae Iorga în 1939 au fost descoperite osemintele Doamnei Neaga, ulterior depuse la biserica-monument istoric din satul Buda, unde în același an, Comisia Monumentelor Istorice a depus o placă de marmură cu următoarea inscripție: „*Aici odihnesc oasele Neagăi, Doamna Țării Românești, soția lui Mihnea Voda, ale tatălui ei, Vlaicu, și ale altor rude*” - C.M.I.-1936”<sup>16</sup>.

Datele istorice consemnează faptul că mănăstire Aninoasa a fost zidită în anul 1588, pe valea râului Buzău, la o distanță de 45 km de orașul cu același nume. În 1688, mănăstirea a fost dăruită Episcopiei Buzăului de către nepotul și fiul Doamnei Neaga. Aceasta a fost rezidită în anul 1749, când a primit și denumirea de Cislău. Unii autori consideră că vechea mănăstire Aninoasa a dispărut (fapt susținut și de cercetările arheologice din 1931 în urma cărora au fost descoperite zidurile bisericii și unele morminte), în timp ce alții susțin că mănăstirea Cislău este „moștenitoarea” acesteia. Datele istorice sunt contradictorii, în sensul în care, unele susțin faptul că în 1839, mănăstirea a trecut printr-un

<sup>14</sup> Giurescu, Constantin C. (1946), *Istoria românilor. III, Partea a doua, Dela moartea lui Mihai Viteazul până la sfârșitul epocii fanariote (1601-1821)*, București: Fundația Regală pentru Literatură și Artă, pp. 462-463

<sup>15</sup> <http://primariacislau.ro>, accesat în data de 15 mai 2020

<sup>16</sup> *Ibidem*

proces de restaurare inițiat de către episcopul Chesarie (1825-1846) în timp ce alte surse vorbesc despre zidirea unui nou locaș sfânt în perioada 1829-1839<sup>17</sup>.

Un episod din istoria Cislăului asupra căruia merită insistat este reprezentat de tranzitarea acestei localități de către Mihai Viteazul, în drumul către Transilvania. În lipsa unor documente contemporane care să facă referire cu precizie de itinerariul domnitorului, au fost formulate mai multe ipoteze, dar ceea ce se poate afirma cu certitudine este că Mihai Viteazul a ieșit în Valea Buzăului în dreptul localității Cislău<sup>18</sup>.

Războiului de Independență (1877-1878) a presupus ca locuitorii comunei Cislău să contribuie cu resurse materiale și umane la eforturile Armatei Române de pe câmpul de luptă. Astfel, la decretarea mobilizării generale, fiii comunei Cislău s-au înrolat, alături de cei din județul Buzău, în mai multe regimente și batalioane și au luat parte la operațiile de acoperire a Dunării, precum și la memorabilele lupte de la Plevna, Rahova și Smârdan. Printre eroii atacului de la 30 august 1877 asupra redutei Grivița I ce apăra cetatea Plevna s-a numărat și Oancea Ștefan, născut la Cislău și înrolat la Batalionul 2 Vânători. În statisticile vremii mai apar numele a încă 6 eroi din Cislău morți pe câmpul de luptă de la sud de Dunăre. Pentru comemorarea eroilor care au luptat în timpul Războiului de Independență (1877-1878), s-a dispus ridicarea unui monument care să păstreze vie amintirea lor. Construcția a debutat în anul 1911, fiind inaugurată pe 24 iulie 1918.

În epoca modernă, comuna Cislău a fost vizitată de multe personalități ale vremii, printre care se numără Christian Tell, Alexandru Vlahuță, prefectii vremii, dar și principele Carol I.

În timpul Primului Război Mondial, comuna a căzut sub ocupație germană, eliberându-se în final, la 1 noiembrie 1918, ca urmare obligativității retragerii trupelor germane de pe frontul din Moldova.

Localitatea Cislău a căzut sub ocupație germană în ziua de 28 noiembrie 1916, urmată fiind de localitățile Bărăști și Scărișoara, o zi mai târziu. Localitatea Buda a cedat presiunii germane încă din seara zilei de 27 noiembrie.

În ceea ce privește cea de-a doua conflagrație mondială, trebuie remarcat faptul că ostașii comunei Cislău s-au alăturat eforturilor de război încă din ziua de 22 iunie 1941. În timpul atacului asupra gării Sirovo din Ucraina a căzut la datorie în ziua de 6 august 1941, locotenentul Ștefănescu C. Marin,

---

<sup>17</sup> „Pagini din istoria monahismului ortodox în revistele bisericești din România – Așezăminte monahale”, Editura Bibliotecii naționale a României, 2011, p. 276

<sup>18</sup> <http://primariacislau.ro>, accesat în data de 15 mai 2020

originar din Cislău, avansat post-mortem la gradul de căpitan și decorat cu „Virtutea Militară” și Ordinul „Mihai Viteazul”.

După pătrunderea trupelor sovietice în România, în zona Cislăului s-au purtat lupte grele între trupele germane în retragere și ostașii Diviziei „Tudor Vladimirescu”<sup>19</sup>.

În perioada 1950-1968, a funcționat Raionul Cislău, cuprins în regiunea Ploiești, cu sediul la Pătârlagele, în componența căruia intrau 17 comune. Din 1968, după aprobarea Legii nr. 2 privind organizarea administrativ-teritorială a României (în vigoare și în prezent), s-a revenit la sistemul de organizare pe 2 paliere: județ și oraș-comună și astfel Cislău a devenit comună componentă a județului Buzău.

Conform Listei monumentelor istorice anexate la Ordinul Ministrului Culturii nr. 2.828/2015, pentru modificarea Anexei nr. 1 la Ordinul Ministrului Culturii și Cultelor nr. 2.314/2004 privind aprobarea Listei monumentelor istorice, actualizată și a Listei Monumentelor Istorice dispărute, cu modificările ulterioare din 24.12.2015<sup>20</sup>, în comuna Cislău se regăsesc **următoarele monumente istorice**:

- **BZ-I-s-B-02207** – Ruinele Mănăstirii Cislău, sat Buda Crăciunești, comuna Cislău, „Poiana zidului”, la N de sat, datare: 1587-1588, sec. XVI-XVIII;
- **BZ-II-a-B-02371** – Ansamblul bisericii „Înălțarea Domnului”, sat Buda Crăciunești, comuna Cislău, datare: 1793;
  - **BZ-II-m-B-02371.01** – Biserica de lemn „Înălțarea Domnului”, sat Buda Crăciunești, comuna Cislău, datare: 1793;
  - **BZ-II-m-B-02371.02** – Clopotniță, sat Buda Crăciunești, comuna Cislău, datare: 1793;
- **BZ-II-a-B-02386** – Ansamblul bisericii „Nașterea Maicii Domnului”, sat Cislău, comuna Cislău, strada Culturii 46, datare: 1749;
  - **BZ-II-m-B-02386.01** – Biserica „Nașterea Maicii Domnului”, sat Cislău, comuna Cislău, strada Culturii 46, datare: 1749;
  - **BZ-II-m-B-02386.02** – Clopotniță, sat Cislău, comuna Cislău, strada Culturii 46, datare: 1749;
- **BZ-IV-m-B-02519** – Statuia eroului Neacșu, sat Cislău, comuna Cislău, DN 10, datare: 1911.

<sup>19</sup> Site-ul oficial al Primăriei Cislău, <http://primariacislau.ro>, accesat în data de 20 mai 2020

<sup>20</sup> <https://patrimoniu.ro/images/lmi-2015/LMI-BZ.pdf>, accesat în data de 20 mai 2020

### 3. ELEMENTELE CADRULUI NATURAL

#### Relieful

**Geomorfologic**, comuna se află amplasată în zona subcarpatică a județului Buzău, partea de nord situându-se pe conul de dejecție format la vărsarea în râul Buzău a pârâului Bâsca Chiojdului. Terenul prezintă o ușoară pantă către versantul drept al văii.

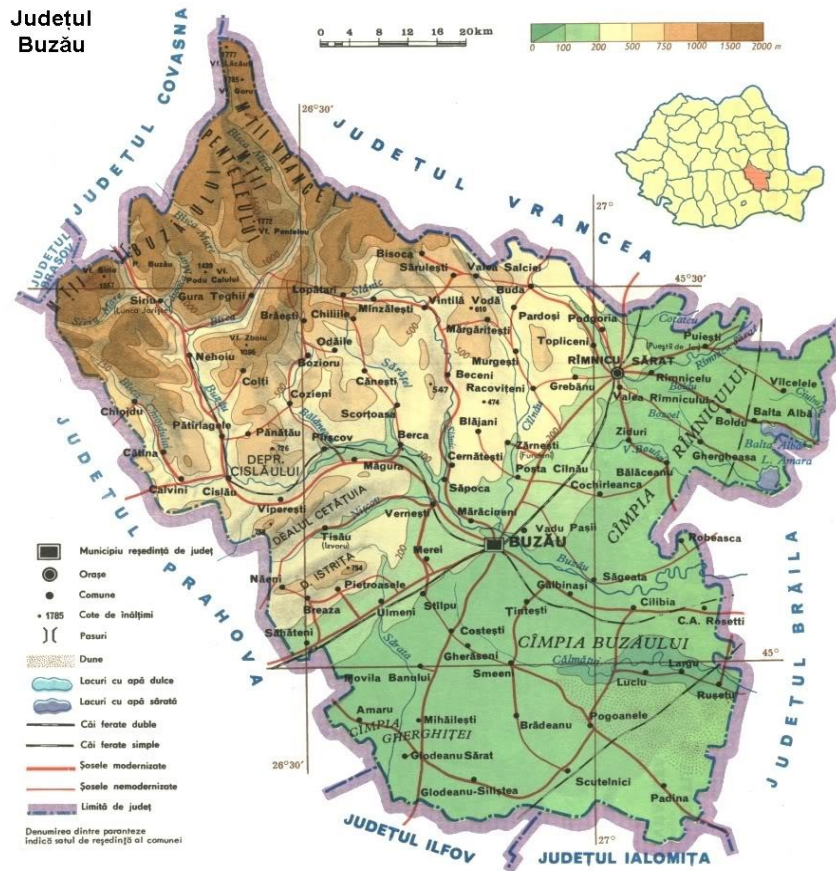


Figura nr. 4 – Harta fizică a județului Buzău

Sursa: <http://pe-harta.ro/buzau>, accesat în data de 22 mai 2020

**Stratigrafic**, se remarcă prezența depunerilor aluvionare, deluviale și eoliene, de vârstă cuaternară, care stau pe formațiuni mai vechi, sarmațiene, și se constituie într-o alternanță de argile, marne, calcare, marno-calcare și gresii.

Din punct de vedere **litologic**, orizonturile care alcătuiesc zona activă a fundațiilor sunt constituite din depozite fine (prafuri sau argile prăfoase) cuaternare a căror grosime variază în funcție de distanța față de baza versanților și anume, cu cât sunt mai aproape de versanți predomină deluviul -

grosimea argilei este mai mare - iar pe măsură ce ne apropiem de râu se intră în zona depunerilor aluvionare scăzând grosimea argilei în favoarea pietrișurilor și nisipurilor<sup>21</sup>.

**Geologic**, în comuna Cislău se întâlnesc depozite neogene, nefiind dezvoltate toate etajele perioadei.

**Rețeaua hidrografică**

Rețeaua hidrografică a comunei este reprezentată de râurile Buzău, Bâsca Chiojdului și Cricovul Sărat. De asemenea, se remarcă și pâraiele Buda, Cricov, Rușavățul, Ursoaia, Barasca, Padiscel.

**Tabel nr. 1 – Principalele cursuri de apă de la nivelul comunei Cislău, județul Buzău**

Nr. crt.	Denumirea cursului de apă	Izvor de vărsare	Bazin recepție (km <sup>2</sup> )	Lungime (km)	Altitudine (m)		Bazin hidrografic (B.H.)
					amonte	aval	
1.	<b>BUZĂU</b> Codul cadastral XII.1.082.00.00.00.0	Munții Ciucaș și Tătarului Mare / Șendreni (R. Siret)	<b>5.505</b>	<b>325</b> Q <sup>anual mediu</sup> = 28,5 m <sup>3</sup> /s			<b>SIRET</b> Codul cadastral XII.1.000.00.00.00.0
2.	<b>Bâsca Chiojdului</b> afluent de dreaptă a râului Buzău Codul cadastral XII.1.082.22.00.00.0	Munții Siriu – Vf. Tărtărău / Cislău (în R. Buzău)	<b>340</b>	<b>42</b>	1340	239	<b>BUZĂU</b> Codul cadastral XII.1.082.00.00.00.0
3.	<b>Cricovul Sărat</b> afluent de stânga a râului Prahova Codul cadastral XII.1.082.22.00.00.0	Lapoș / Adâncata (în R. Prahova)	<b>654</b>	<b>83</b>			<b>PRAHOVA</b> Codul cadastral XII.1.020.00.00.00.0
4.	- <b>Valea Zidului</b> afluent de dreaptă a râului Cricovul Sărat						

Sursa datelor: Amenajament pastoral comuna Cislău, județul Buzău

Regimul hidrografic al comunei este influențat, în primul rând, de precipitațiile de peste an care determină caracterul torențial al văilor, iar pe de altă parte de apele freactice, care se situează la adâncimi variabile cuprinse între 5-17 m, în funcție de morfologia terenului și sunt alimentate de apele provenite de pe versanți și cele ale râului Buzău.

Principalele izvoare de pe teritoriul comunei își au originea în apele pluviale infiltrate în sol la mari distanțe, în zona munților Buzăului, Siriu - Penteleu.

<sup>21</sup> Memoriu de sinteză aferent Planului Urbanistic General al comunei Cislău, județul Buzău, 1997



#### 4. POTENȚIALUL CLIMATIC

Poziția județului în regiunea de curbură a Carpaților determină anumite aspecte specifice potențialului climatic local. Subcarpații Buzăului constituie un obstacol orografic în calea deplasării ciclurilor mediteraneene cu caracter retrograd care produc precipitații violente și de scurtă durată. Așezarea în culoarul Buzăului unde masele de aer rece dinspre câmpie pot pătrunde, conduce la un aspect de aer cețos, reducând radiația solară globală<sup>22</sup>.

Poziția geografică a zonei Cislău imprimă climei un caracter temperat-continental moderat cu unele particularități de frecvente inversiuni de temperatură și transferuri de aer, cu vânturi predominante din nord, est și sud-vest.

Așezarea geografică pe verticală a comunei caracterizează teritoriul printr-un gradient termic vertical diferit, de la altitudinea de 250 m în culoarul depresionar și peste 700 m în dealul Sălciei. Aceasta este concretizată prin **temperatura lunii ianuarie** de -1,7°C în culoarul depresionar care scade la - 2°C și - 3°C pe versanții înalți.

**Regimul termic al lunii iulie** - gradientul termic vertical al acestei zone cuprinde 21°C în zona depresionară și 18°C pe versanți. Această temperatură ridicată favorizează cultura pomilor fructiferi - pruni, meri, peri și a viței de vie, care altădată ocupa culmile de deasupra localităților Cislău și Bărăști.

Specificul climatului local se reflectă și în procesul inversiunilor de temperatură condiționat atât de prezența albiei late a râului Buzău cât și a versanților fragmentați înconjurători. Acest lucru conduce la o creștere a valorii termice pe frunți de terasă unde sunt amplasate localitățile față de lunca râului care se întinde dincolo de calea ferată. Acest climat de adăpost face ca uneori să fie mai cald în zona deluroasă decât în luncă.

**Precipitațiile** - media anuală este de 600-800 mm cu un maxim la sfârșitul primăverii - începutul verii și la sfârșitul iernii - începutul primăverii, când se pot produce viituri pe principalii torenți.

#### **Încărcări date de vânt**

În depresiunea subcarpatică a Cislăului situată în culoarul Buzăului, valea longitudinală, vânturile predominante sunt cele de nord-vest - 26,8%, urmate de cele de sud-vest - 12,8% și cele de nord-sud

<sup>22</sup> *Memoriu general aferent Planului Urbanistic General al comunei Cislău, județul Buzău, 1997*

- 10%. Viteza medie anuală este cuprinsă între 3-5 m/s. Vântul de nord-vest bate cu o viteză de 4,5 m/s, iar vântul de nord are o viteză mai mare de 4,9 m/s.

Vântul de sud-vest, numit de noi „Sărăcilă”, iar în Peninsula Balcanică „Zefir” aduce, de regulă, aer cald dinspre nordul Africii peste Mediterană, ridică temperaturile straturilor înalte de aer, crește capacitatea de retenție a atmosferei și reduce precipitațiile.

De regulă, la câteva zile după „Sărăcilă” începe să bată „Crivățul” dinspre nord, nord-est sau est care, deși vine dinspre Eurasia uscată, scade temperatura aerului și reduce capacitatea de retenție a atmosferei, provocând apariția precipitațiilor.

Singurul vânt care aduce direct precipitații în zonă este „Australul” sau „Munteanul” care bate dinspre nord-vest, peste Europa de Vest și Centrală, purtând umiditate de la Oceanul Atlantic<sup>23</sup>.

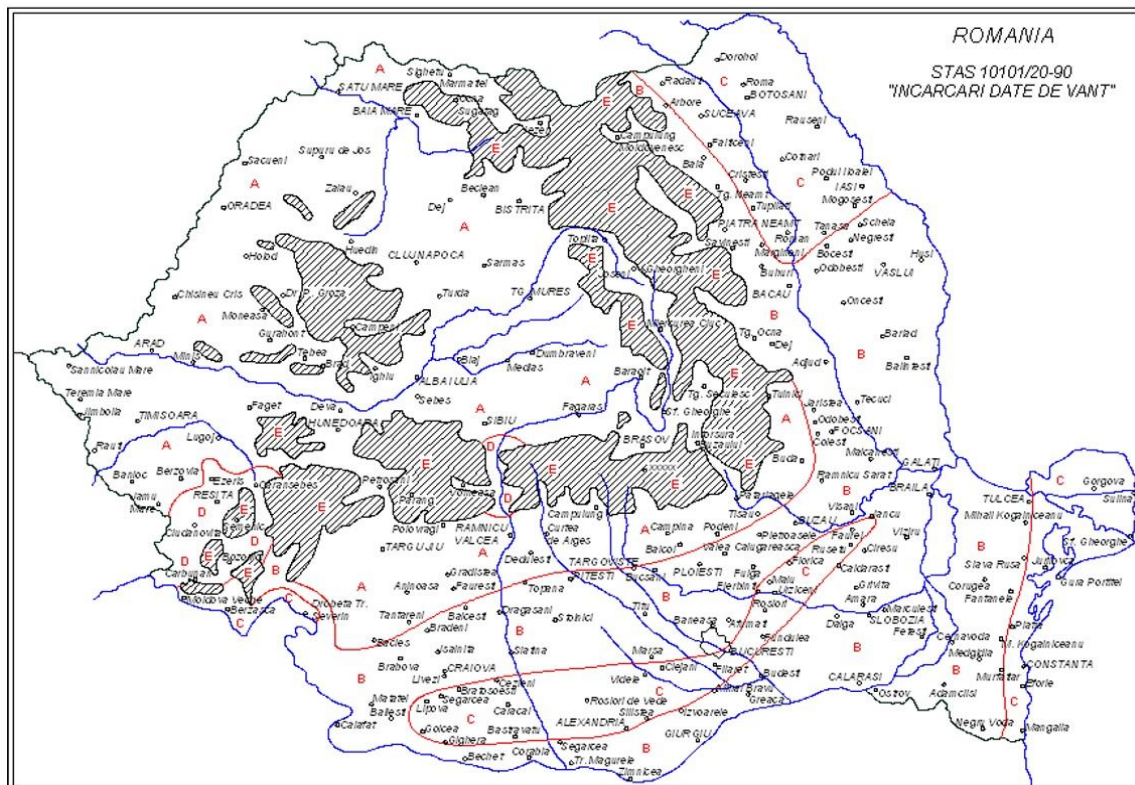


Figura nr. 5 – Zonarea teritoriului României conform STAS 10101/20-90, “Încărcări date de vânt”

Sursa: [www.constructii-neamt.ro](http://www.constructii-neamt.ro)

<sup>23</sup> Strategie de dezvoltare a comunei Cislău, județul Buzău, pentru perioada 2014-2020, p. 21

## 5. RESURSE NATURALE, PRIMARE ȘI SECUNDARE

*Termenul „resurse naturale” include toate acele resurse neregenerabile și regenerabile care sunt deținute de către o țară și care pot fi utile omului în actualele circumstanțe economice, sociale și tehnologice.*

Resursele naturale și dezvoltarea durabilă sunt indisolubil legate de existența societății, a dezvoltării din domeniul economic, tehnologic, social și a asigurării protecției mediului.

Modul în care o comunitate valorifică aceste resurse influențează într-o importantă măsură procesul de dezvoltare economico-socială, starea mediului înconjurător și nivelul de trai al populației. Se impune astfel găsirea unui punct de echilibru între beneficiile economice și efectele negative pe termen lung (epuizarea resurselor, utilizarea tehnologiilor dăunătoare mediului), deci o valorificare responsabilă a resurselor. Comuna Cislău beneficiază de multiple resurse naturale care deschid posibilități de dezvoltare. Înțelegerea cadrului natural și a biodiversității de care dispune comuna reprezintă un pas esențial în stabilirea obiectivelor strategice de dezvoltare teritorială.

### **Resursele naturale regenerabile**

**Flora** comunei Cislău este foarte diversificată și se caracterizează prin plante ierboase, arbuști, arbori și plante agățătoare.

Flora spontană este reprezentată de vegetația ierboasă formată din graminee, colilie, coada calului, ghiocci, violete, mușetel, izmă, sunătoare, coada șoricelului, pojarniță, gențiană, pelin, brebenel, bujori, margarete, păpădie, laptele cucului, mătrăgună, cucută, crin de pădure, sângele voinicului, pătlagină, mac, iederă, brândușe, albastrele, galbenele, nalbă, ferigă, etc. Din categoria plantelor parazite, se remarcă prezența vâscului. După ploaie, apar ciupercile, ghebele, bureții lăptoși, bureții galbeni, pâinea pădurii s.a.

Flora cultivată este reprezentată de: porumb, orz, orzoaică, ovăz. Condițiile pedoclimatice ce caracterizează teritoriul comunei sunt prielnice culturilor agricole precum cerealele, culturi tehnice și furajere care se regăsesc în zonele de câmpie, de luncă, iar zona colinară se pretează foarte bine plantațiilor de pomi fructiferi, în special măr, prun și păr. Zona împădurită este variată sub aspectul speciilor arboricole, dominante fiind pădurile de foioase. Alte specii întâlnite în zonă sunt: fagul, stejarul, paltinul, frasinul, jugastrul, aninul, plopul și salcia.

Dintre arboreturi, se întâlnesc murul de pădure, cornul, alunul, gherghirul, măceșul, porumbarul, lemnul câinesc, s.a.

**Fauna** se distinge prin diversitate și bogăție. În împrejurimile comunei se întâlnesc animalele carnivore, precum: lupul, râsul, vulpea, pisica sălbatică, dihorul, nevăstuica, viezurele, râsul, ursul brun. Categoria animalelor rozătoare cuprinde: iepurele, popândăul, șoarecele de câmp, hârciogul.

În rândul insectivorelor, se remarcă prezența cârțiței și a ariciului. Din categoria omnivorelor, sunt prezente: mistrețul și bursucul, iar din cea a ierbivorilor, căprioara, cerbul și veverița. Dintre reptile și arahnide, întâlnim șarpele verde, șarpele de casă, vipera de piatră, șopârta, gușterul, iar din cea a batracienilor: brotacul, broasca râioasă, broasca verde, salamandra, broasca țestoasă.

Insectele cuprind o gamă variată de gândaci, fluturi, muște, furnici, cărăbuși, omizi, greieri, lăcuste și licurici.

Categoria păsărilor este una bogată și cuprinde: graurul, mierla, ciocănitoarea, cucul, bufnița, ciocârlia, prepelița, fazanul, găinușa sălbatică, șoimul, uliul, pajura, graurul, guguștiucul, coțofana, privighetoarea, sturzul, sticletele, pițigoiul, ciocârlanul, pitpalacul, rândunica etc.

În gospodăria sunt crescute animale și păsări domestice, precum: cabaline, bovine, ovine, caprine, găini, rațe, găște, curci, bibilici, păuni, porumbei, etc.

În apele râului Buzău, trăiesc pești ca mreana, cleanul, scobarul.

**Resursele de apă** reprezintă un element esențial pentru viață și pentru procesele naturale, existența noastră și activitățile economice fiind în totalitate dependente de această resursă. Resursele de apă sunt constituite din apele de suprafață și apele subterane, naturale sau amenajate.

Rețeaua hidrografică de la nivelul localității Cislău are în componența sa următoarele cursuri de apă:

- Râul Buzău;
- Râul Bâsca Chiojdului;
- Râul Cricovul Sărat.

Rețeaua hidrografică este completată prin **mici cursuri de apă**, precum pâraiele Buda, Cricov, Rușavățul, Ursoaia, Barasca, Padiscel.

### **Ape de suprafață**

Teritoriul comunei este traversat de râul Buzău, **acesta fiind cea mai importantă apă curgătoare care străbate teritoriul județului Buzău.**

Râul Buzău izvorăște de pe versantul nordic al Masivului Ciucaș – unitate de relief din cadrul Carpaților de Curbură, aparținând lanțului muntos al Carpaților Orientali – de la o altitudine de cca. 1.800 m și se varsă în râul Siret. Bazinul hidrografic al râului Buzău are o suprafață de recepție de 5.505 km<sup>2</sup> și o lungime de 325 km, reprezentând 2,2% din teritoriul țării. Debitul mediu multianual al râului Buzău variază de la 1 m<sup>3</sup>/s în secțiunea Întorsura Buzăului la 25 m<sup>3</sup>/s în secțiunea Bănița, păstrând aceeași valoare până la confluența cu râul Siret. Aportul cel mai important este dat de Bâsca Unită, iar ceilalți afluenți (**Bâsca Chiojdului**, Bălăneasa, Slănic, Niscov, Călnău) au un aport neînsemnat, sub 1 m<sup>3</sup>/s – medie multianuală<sup>24</sup>.

**Râul Bâsca Chiojdului** este un afluent de dreapta al râului Buzău, ce izvorăște din Munții Siriu – Vârful Tărtărău. Lungimea râului numără 42 km, iar bazinul de recepție 340 km<sup>2</sup>. Gura de vărsare este localizată pe teritoriul comunei Cislău.

**Râul Cricovul Sărat** este un afluent de stânga al râului Prahova cu o lungime de 83 km și un bazin de recepție de 654 km<sup>2</sup>. Acesta izvorăște de pe teritoriul comunei Lapoș (județul Prahova) și se varsă, la Adâncata, în râul Prahova.

### **Ape subterane**

Regimul hidrografic al comunei este influențat, în primul rând, de precipitațiile de peste an care determină caracterul torențial al văilor, iar pe de altă parte de apele freatice.

Principalele izvoare de pe teritoriul comunei își au originea în apele pluviale infiltrate în sol la mari distanțe, în zona munților Buzăului, Siriu - Penteleu.

O parte din apele freatice se infiltrează spre vale și formează pânza freatică, exploatată de locuitorii satelor prin izvoare captate: Izvorul Cârnu, izvorul de la Piatra Bufnei, Aninoasa, Valea cu Anini, Barasca. Nivelul freatic se află la adâncimea de 5-17 m, în funcție de morfologia terenului, fiind alimentat de apele provenite de pe versanți și afluenții secundari ai râului Buzău.

### **Apă potabilă**

În comuna Cislău, alimentarea cu apă se realizează prin captări din surse de suprafață, prin 2 drenuri orizontale și un puț colector. Sunt racordate la această rețea satele Cislău, Bărăști, Scărișoara și Gura Bâscei. Lungimea simplă a rețelei este de 14,5 km. Serviciul este asigurat de Primăria Cislău. Astfel sunt deservite un număr de 1.371 de gospodării ale populației.

<sup>24</sup> Olimpia Negru, „Managementul inundațiilor în bazinul hidrografic Buzău”, p. 184

### **Ape uzate**

Apele uzate menajere din comuna Cislău provenite de la populație, agenții economici și instituții publice sunt colectate printr-o rețea de canalizare și sunt evacuate gravitațional prin pompare într-o stație de epurare, amplasată pe malul stâng al pâ râului Barasca<sup>25</sup>.

### **Aerul**

Curenții de aer reprezintă o resursă importantă în procesul de producere a energiei electrice-eoliene. În ultimii ani, județul Buzău a devenit un punct important pe harta investițiilor în energie obținută cu ajutorul eolienei. Energia produsă de vânt prezintă numeroase avantaje, cel mai important dintre acestea fiind lipsa poluării mediului înconjurător.

**Solul** este o resursă valorificată prin plantații de vii și pomi fructiferi, culturi de plante tehnice și cereale, creșterea animalelor, exploatarea forestieră, extracție de hidrocarburi, minerit, întreprinderi industriale.

Solurilor dominante din această zonă sunt cele brune, brune luvice și brune argilo-iluviale. Aceste soluri de pădure, bogate în humus, s-au format pe un suport de loess și sunt în prezent valorificate în pomicultură, viticultură, cultura porumbului și dezvoltarea pășunilor. Sunt o categorie de soluri mediu fertile care reclamă măsuri agrotehnice de reglare a umidității, de sporire a rezervei de materie organică și de protecție împotriva eroziunii hidrice.

O alta clasă de soluri este cea a cernoziomurilor slab și profund levigate. Acestea sunt soluri în curs de degradare și au o mare importanță agro-economică. Ele se găsesc la altitudini ce nu depășesc 100 m în zona colinară, acolo unde stratul acvifer este situat la adâncimi de peste 15 m. Soluri specifice silvostepii, foarte fertile, cernoziomurile levigate din depresiunea Cislăului au apărut ca urmare a distrugerii pădurilor din nevoia extinderii terenurilor agricole, dar și pentru exploatarea lemnului odată cu dezvoltarea industriei. De remarcat faptul că aceste soluri au un profil adânc și, din punct de vedere fizic, chimic și trofic sunt foarte fertile. *Cernoziomurile levigate (cambice) sunt pretabile agriculturii ecologice care reprezintă un sector de perspectivă în România și una dintre condițiile pentru dezvoltarea agricolă durabilă.*

Prezente în această zonă sunt și solurile aluvionare formate în urma revărsărilor și inundațiilor. Aceste soluri sunt tinere, în curs de formare prin descompunerea vegetației și microorganismelor din

---

<sup>25</sup> Autorizația de mediu nr. 6 din 17.01.2017 emisă de Agenția pentru Protecția Mediului Buzău

zonă, sub influența unui climat de stepă. Ca importanță economică, solurile aluvionare sunt favorabile culturilor agricole, pășunilor și legumiculturii.

### Resurse energetice

Poluarea excesivă produsă de arderea combustibililor fosili pentru obținerea energiei a condus la conștientizarea necesității protejării mediului înconjurător și beneficiile folosirii raționale a resurselor naturale. Acest context a dus la crearea de oportunități tot mai mari de a folosi surse alternative în producerea energiei (energia eoliană, energia solară, energia hidroelectrică, energia geotermală și de biomasă). Utilizarea surselor regenerabile este strâns corelată cu conceptul de dezvoltare durabilă, care servește obiectivului de reconciliere a economiei și mediului. Mai precis, procesul de dezvoltare economică nu trebuie să afecteze consumul și resursele naturale neregenerabile.

Pentru industria energetică, conceptul de dezvoltare durabilă trebuie să aibă în vedere reorientarea tehnologiilor de producere a energiei, conservarea și sporirea bazei de resurse, reducerea emisiilor de monoxid de carbon, dezvoltarea surselor regenerabile de energie.

Obiectivele Uniunii Europene privind energia și clima la nivelul anului 2030 au fost setate după cum urmează<sup>26</sup>:

- Reducerea emisiilor interne de gaze cu efect de seră cu cel puțin 40%;
- Un consum de energie din surse regenerabile de 32%;
- Îmbunătățirea eficienței energetice cu 32,5%;
- Interconectarea pieței de energie electrică la un nivel de 15%.

Pentru îndeplinirea acestor obiective, România a elaborat **Planul Național Integrat în domeniul Energiei și Schimbărilor Climatice (PNIESC)** pentru perioada 2021-2030<sup>27</sup>, prin care au fost stabilite țintele și contribuțiile naționale la realizarea țelurilor UE privind schimbările climatice. România și-a stabilit, în concordanță cu obiectivele globale și cele europene în materie de energie regenerabilă să crească ponderea energiei din surse regenerabile în consumul brut și să contribuie prin politicile energetice la reducerea impactului schimbărilor climatice<sup>28</sup>.

*Comuna Cislău, la rândul ei, trebuie să valorifice potențialul de care dispune în materie de surse regenerabile și să contribuie astfel la realizarea dezideratelor naționale.*

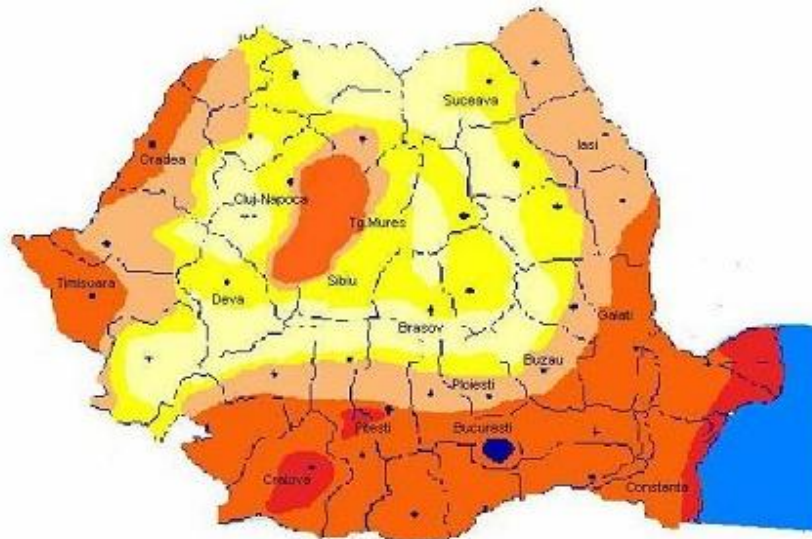
---

<sup>26</sup> Planul Național Integrat în domeniul Energiei și Schimbărilor Climatice 2021-2030, p. 12

<sup>27</sup> Strategia Națională pentru Dezvoltarea Durabilă a României 2030, p. 51

<sup>28</sup> Strategia Națională pentru Dezvoltarea Durabilă a României 2030, p. 51

**Energia solară** - România dispune de un potențial valoros pentru aplicarea măsurilor de valorificare a energiei solare datorită poziției geografice și a condițiilor climatice locale, aflându-se în zona B europeană din punct de vedere al însoririi (1.200 – 1.600 kWh/mp pe an), între țări cu o industrie solară puternică, dar cu o însorire considerabil mai mică (Germania, Suedia, Danemarca – 2,4-3,4 kWh/m<sup>2</sup> zilnic) și țările Europei de Sud (Portugalia, Italia, Grecia – 4,4 – 5,4 kWh/ m<sup>2</sup> zilnic).



ZONA DE RADIATIE SOLARA	INTENSITATEA RADIATIEI SOLARE(kWh/m <sup>2</sup> /an)
I	>1350
II	1300-1350
III	1250-1300
IV	1200-1250
V	<1200

**Figura nr. 6 – Harta solară a României**  
Sursa: ICEMENERG, 2006

Comuna Cislău se încadrează pe harta solară a României în **zona IV** de radiație solară cu intensitate cuprinsă între **1200-1250 kWh/m<sup>2</sup>/an**, favorabilă reținerii energiei solare, energie gratuită, ecologică, care nu emite noxe, nu produce reziduuri, este regenerabilă și inepuizabilă și nu necesită instalații pentru prelucrarea sau transportul resurselor. Pe lângă aceste beneficii, energia solară contribuie la reducerea utilizării combustibililor fosili și a importurilor de energie. Totodată, aceasta aduce un aport considerabil în promovarea dezvoltării durabile și a creșterii economice, prin generarea de locuri de muncă pe plan local.

**Energia eoliană** – valorificarea potențialului eolian se poate realiza sub formă de energie electrică sau mecanică prin intermediul unei instalații eoliene cu ajutorul turbinelor eoliene.



Harta eoliană a României cuprinde vitezele medii anuale calculate la înălțimi de peste 50 m deasupra solului și reliefează principalele zone cu potențial energetic eolian. Comuna Cislău **deține posibilități medii** de exploatare a potențialului eolian datorită vitezei medii a vântului (4-6 m/s), investiția putând fi considerată rentabilă, având în vedere că viteza minimă a vântului care determină punerea în mișcare a unei centrale trebuie să fie de minim 3,5 m/s.

**Bioenergia** – biomasa reprezintă o resursă regenerabilă de energie care provine de la soare și din deșeuri urbane, materie din plante și deșeuri animale. Aproximativ 60% din biomasa totală utilizată în scopuri energetice este tradițională: lemn de foc, resturi vegetale și gunoi de grajd.

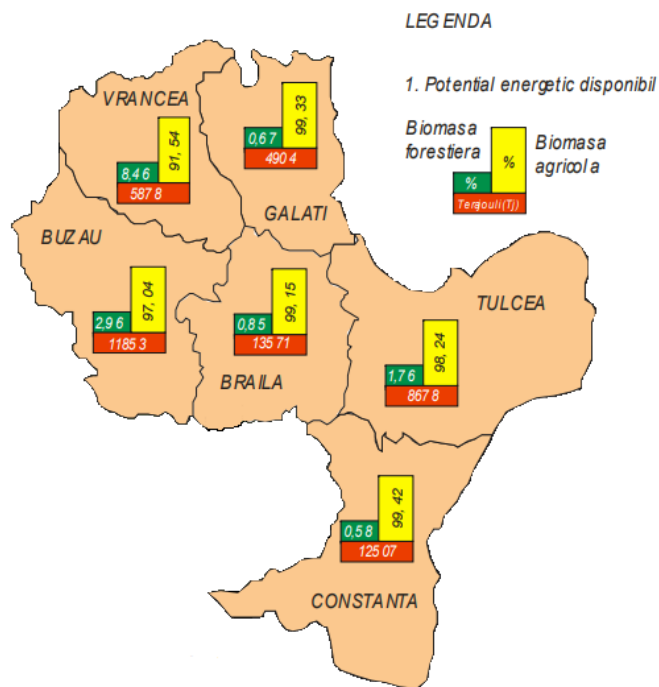


Figura nr. 7 - Potențialul energetic al biomasei în Regiunea de Sud-Est  
Sursa: IINL, 2016

În România, biomasa constituie o sursă de energie regenerabilă promițătoare, atât din punct de vedere al potențialului, cât și al posibilităților de utilizare. Comuna Cislău, la rândul ei, dispune de **resurse de biomasă vegetală** (atât agricole, cât și forestiere) care prezintă potențial energetic.

### Resurse naturale neregenerabile

Zona este recunoscută pentru depozitele de nisip și balast localizate la gura de vărsare a râului Bâsca Chiojdului, resurse care, în prezent sunt exploatate. În zona Buda-Crăciunești se găsesc izvoare minerale sărate, iar la Scărișoara sunt depistate ape carbogazoase (neexploatate încă).

### Resurse antropice

Conform datelor furnizate de către Institutul National de Statistică, **comuna Cislău** cifrează la nivelul anului 2020 un număr de **4.595** de locuitori. În ultima perioadă, populația comunei a înregistrat un trend descendent continuu. Suprafața fondului funciar al comunei Cislău este de **6.120 ha** și are următoarea structură<sup>29</sup>:

- **terenuri agricole: 2.098 ha**, compuse din: terenuri arabile: 818 ha; pășuni: 683 ha; fânețe: 431 ha; livezi: 166 ha.
- **terenuri neagricole: 4.022 ha**, compuse din: păduri și alte terenuri forestiere: 3473 ha; terenuri cu ape și ape cu stuf: 89 ha; căi de comunicații și căi frate: 108 ha; terenuri ocupate cu construcții: 166 ha; terenuri degradate și neproductive: 186 ha.

Suprafața totală a comunei Cislău este de **6.120 ha**, din care **329 ha** în intravilan și **5.791 ha** în extravilan<sup>30</sup>.

În comună există un număr de **1.618 de gospodării**. Fondul locativ numără **2.065 de locuințe**<sup>31</sup>.

Infrastructura rutieră a comunei Cislău este reprezentată de drumul național **DN 10**, drumurile județene **DJ 102B** și **DJ 102C** și drumurile comunale care asigură circulația la nivelul comunei (**DC 152, DC 183** și **DC 211**). Cea mai mare parte a drumurilor locale sunt asfaltate sau pietruite.

Comuna Cislău beneficiază de un **sistem de alimentare cu apă, o rețea de canalizare a apelor uzate, o stație de epurare și o instalație de pompare a apelor uzate**. Locuitorii comunei Cislău nu beneficiază momentan de un sistem centralizat de alimentare cu gaze naturale.

În prezent, procesul de învățământ se desfășoară în 7 instituții de învățământ preșcolar, școlar primar și gimnazial, respectiv 3 școli și 4 grădinițe.

În ceea ce privește domeniul sanitar, în comună există 2 cabinete medicale (medicină de familie), un cabinet stomatologic și 3 farmacii.

Principalele obiective turistice din comuna Cislău sunt: Ruinele Mănăstirii „Doamnei Neaga”, Herghelia Cislău, Complexul Turistic „2 D”, Statuia eroului Neacșu, Biserica „Înălțarea Domnului”, Biserica „Nașterea Maicii Domnului”.

<sup>29</sup> Informații furnizate de către Primăria comunei Cislău

<sup>30</sup> Răspuns la solicitarea de informații nr. 1003/31.08.2020

<sup>31</sup> *Ibidem*

## 6. ELEMENTE DEMOGRAFICE

*Demografia este știința care se ocupă cu studiul populațiilor umane – dimensiunea, compoziția și distribuția lor în spațiu – și a procesului prin care au loc schimbări în dinamica acestora. Nașterile, decesele și migrația reprezintă cei trei factori care, în comun, produc stabilitatea sau schimbarea populației.*

În cadrul capitolului privind evoluția populației și potențialul demografic sunt prezentate **principalele caracteristici ale structurii** (după sexe, vârste, etnie, limbă maternă, religie) și **mișcării populației** (natalitate, mortalitate, migrație).

Descrierea evoluției populației comunei Cislău s-a realizat folosind datele furnizate de Institutul Național de Statistică prin **baza de date Tempo On-line, Recensământul populației, gospodăriilor și locuințelor (2011)**, precum și date statistice obținute de la diferite instituții publice județene ( **Direcția Județeană de Statistică Buzău**).

De ce sunt relevante datele demografice pentru planificarea comunitară? Funcționarii locali însărcinați cu luarea deciziilor trebuie să întocmească și să utilizeze informații credibile pentru a ghida politicile locale de dezvoltare. Datele demografice reprezintă o sursă de date fiabilă ce oferă informații valoroase cu privire la nevoile viitoare ale unei comunități, alocarea resurselor și cererea pentru servicii locale. Toate planurile locale care prezintă o viziune pentru creștere și dezvoltare este necesar să includă o secțiune dedicată tendințelor demografice care informează și / sau se referă la viziunea comunității.

Descrierea evoluției populației comunei Cislău și a structurii populației după diverse caracteristici este realizată comparativ cu cea a populației județului Buzău și a României. Această metodă comparativă prezintă avantajul de a arăta cât de critică sau avantajoasă este poziția comunei Cislău față de județ, respectiv țară, și care sunt problemele cu care se confruntă sau atuurile privind potențialul demografic.

### 6.1. Structura demografică a populației

Descrierea evoluției populației comunei Cislău s-a realizat folosind datele furnizate de Institutul Național de Statistică prin baza de date Tempo On-line, Recensământul populației, gospodăriilor și locuințelor (2011), precum și date statistice obținute de la diferite instituții publice județene ( **Direcția Județeană de Statistică – Buzău**).

**6.1.1. Evoluția populației**

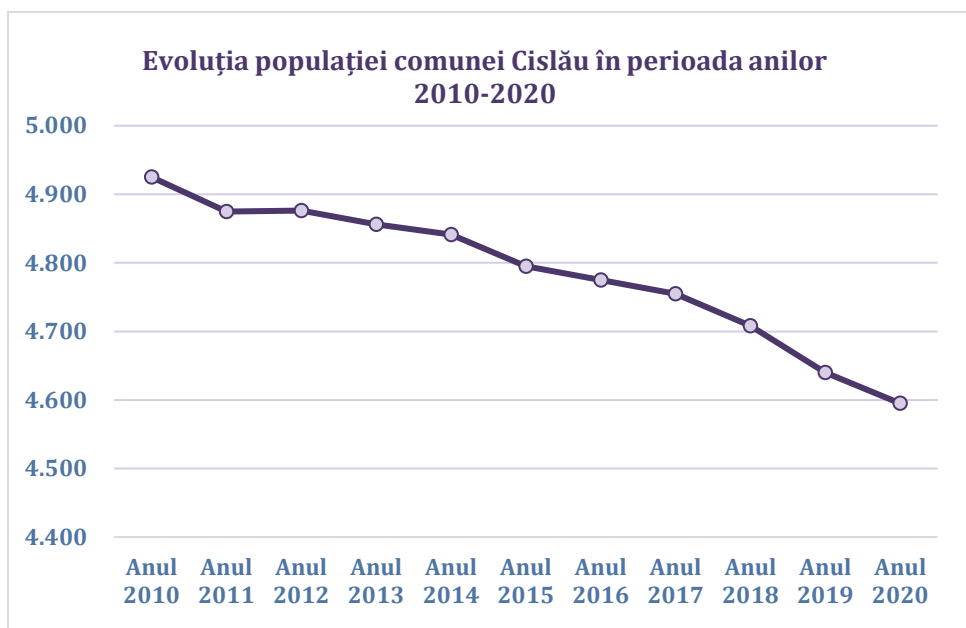
Conform recensământului efectuat în 2011, populația comunei Cislău cifra 4.697 de locuitori, în scădere față de recensământul anterior din 2002, când s-au înregistrat 5.032 de locuitori.

**Tabel nr. 2 - Volumul populației comunei Cislău în perioada 2010-2020**

Anul	Numărul total de locuitori	Numărul locuitorilor pe sexe	
		Masculin	Feminin
2010	4.925	2.410	Masculin
		2.515	Feminin
2011	4.875	2.405	Masculin
		2.470	Feminin
2012	4.876	2.409	Masculin
		2.467	Feminin
2013	4.856	2.388	Masculin
		2.468	Feminin
2014	4.841	2.370	Masculin
		2.471	Feminin
2015	4.795	2.351	Masculin
		2.444	Feminin
2016	4.775	2.367	Masculin
		2.408	Feminin
2017	4.755	2.368	Masculin
		2.387	Feminin
2018	4.708	2.349	Masculin
		2.359	Feminin
2019	4.640	2.323	Masculin
		2.317	Feminin
2020	4.595	2.291	Masculin
		2.304	Feminin

Sursa datelor: Institutul Național de Statistică, Platforma Tempo-Online

Începând cu **anul 2010**, populația comunei Cislău a înregistrat scăderi continue până la finalul anului 2020. Un aspect negativ este reprezentat de faptul că, într-un interval de 10 ani, populația comunei a scăzut cu aproape 7%.

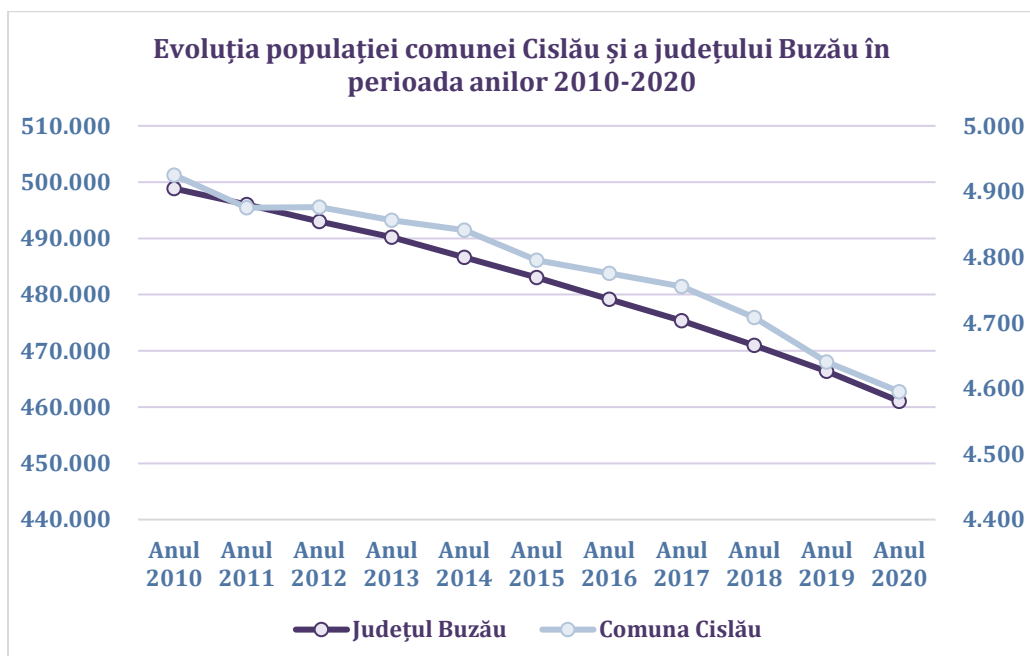


**Figura nr. 8 – Evoluția populației comunei Cislău în perioada 2010-2020**

Sursa datelor: Institutul Național de Statistică, Platforma Tempo-Online

Analizând din punct de vedere comparativ, evoluția populației comunei Cislău cu cea a populației județului Buzău se observă o evoluție similară pe toată perioada analizată.

Concret, populația comunei Cislău a înregistrat o scădere de 6,7% în 2020 față de 2010, în timp ce populația județului Buzău s-a diminuat cu 7,6% în aceeași perioadă de timp.



**Figura nr. 9 - Evoluția populației comunei Cislău și a județului Buzău în perioada anilor 2010-2020**

Sursa datelor: Institutul Național de Statistică, Platforma Tempo-Online

### 6.1.2. Densitatea populației

**Densitatea populației** reprezintă numărul de persoane pe unitate de suprafață, măsurându-se, în general, în persoane pe kilometru pătrat și obținându-se prin împărțirea numărului de locuitori la suprafață în kilometri pătrați<sup>32</sup>.

**Tabel nr. 3** - Densitatea populației comunei Cislău și a județului Buzău (2010, 2020)

	Suprafața totală (km <sup>2</sup> )	Număr locuitori 2010	Densitatea populației 2010	Număr locuitori 2020	Densitatea populației 2020
<b>Comuna Cislău</b>	61,20	4.925	<b>80,47</b>	4.595	<b>75,08</b>
<b>Județul Buzău</b>	6.102,55	498.838	<b>81,74</b>	461.039	<b>75,55</b>

Sursa datelor: Institutul Național de Statistică, Platforma Tempo-Online

În strânsă legătură cu evoluția pe care a avut-o populația la nivelul anilor 2010-2020 este și densitatea acesteia. Densitatea populației **comunei Cislău** a înregistrat o descreștere de-a lungul anilor. Dacă la nivelul anului **2010**, se înregistrau **80,47 locuitori/km<sup>2</sup>**, în anul **2020** se ajunge la **75,08 locuitori/km<sup>2</sup>**.

Același trend se poate observa și la nivelul **județului Buzău**, densitatea populației județului înregistrând o scădere în perioada **2010-2020**, de la **81,74 locuitori/km<sup>2</sup>** la **75,55 locuitori/km<sup>2</sup>**.

Mai mult decât atât, se poate observa faptul că valorile densităților de la nivelul comunei sunt apropiate de cele ale județului.

### 6.1.3. Structura populației pe sexe

Distribuția pe sexe a populației comunei Cislău în anul 2020 prezintă similitudini cu cea a județului Buzău. Se poate observa un oarecare echilibru între ponderea populației feminine – **50,14%** (2.304 femei) și a celei masculine – **49,86%** (2.291 bărbați) de la nivelul comunei Cislău, situație asemănătoare cu cea observată la nivelul județului Buzău, unde populația feminină reprezintă **51,18%** (235.968 femei) și populația masculină **48,82%** (225.071 bărbați).

**Tabel nr. 4** - Structura populației pe sexe (2020)

		Număr	%
<b>Comuna Cislău</b>	<b>Total</b>	<b>4.595</b>	<b>100</b>
	Masculin	2.291	49,86
	Feminin	2.304	50,14
<b>Județul Buzău</b>	<b>Total</b>	<b>461.039</b>	<b>100</b>
	Masculin	225.071	48,82
	Feminin	235.968	51,18

Sursa datelor: Institutul Național de Statistică, Platforma Tempo-Online

<sup>32</sup> <https://observator.mdrap.ro>, accesat în data de 10 iunie 2020

**6.1.4. Structura populației pe grupe de vârstă**

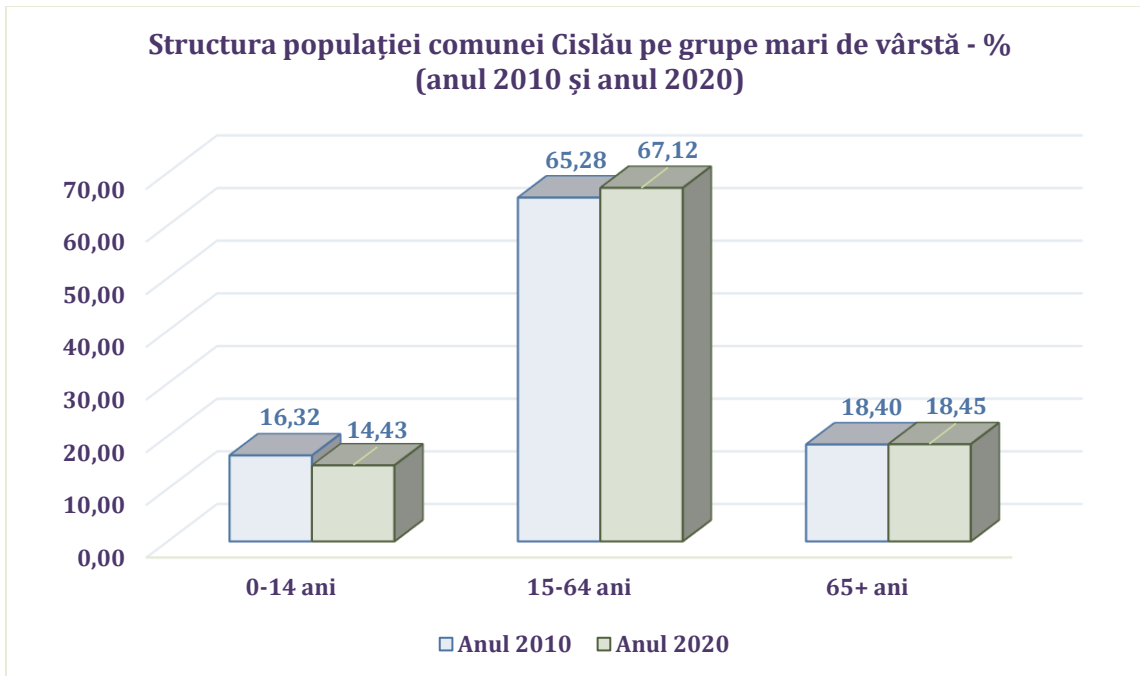
La nivelul **anului 2010**, populația comunei Cislău deținea următoarea distribuție pe principalele grupe de vârstă: populația cu vârste cuprinse între 0-14 ani - **16,32%** din total, proporția celor cu vârste cuprinse între 15-64 ani era de **65,28%**, iar vârstnicii, respectiv persoanele de peste 65 de ani reprezentau **18,40%**.

**Tabel nr. 5 - Structura populației comunei Cislău pe vârste (2010, 2020)**

Grupe de vârstă	Număr		%	
	Anul 2010	Anul 2020	Anul 2010	Anul 2020
<b>0-14 ani</b>	804	663	16,32	14,43
<b>15-64</b>	3.215	3.084	65,28	67,12
<b>65+ ani</b>	906	848	18,40	18,45

Sursa datelor: Institutul Național de Statistică, Platforma Tempo-Online

În conformitate cu ultimele date statistice, structura populației pe grupe mari de vârstă la nivelul **anului 2020** prezenta următoarea distribuție: ponderea populației tinere (0-14 ani) – **14,43%**, ponderea populației în vârstă de muncă – **67,12%**, iar a celei vârstnice – **18,45%**. Comparativ cu anul 2010, ponderea populației tinere a cunoscut până în anul 2020, o descreștere de aproximativ **18%**.

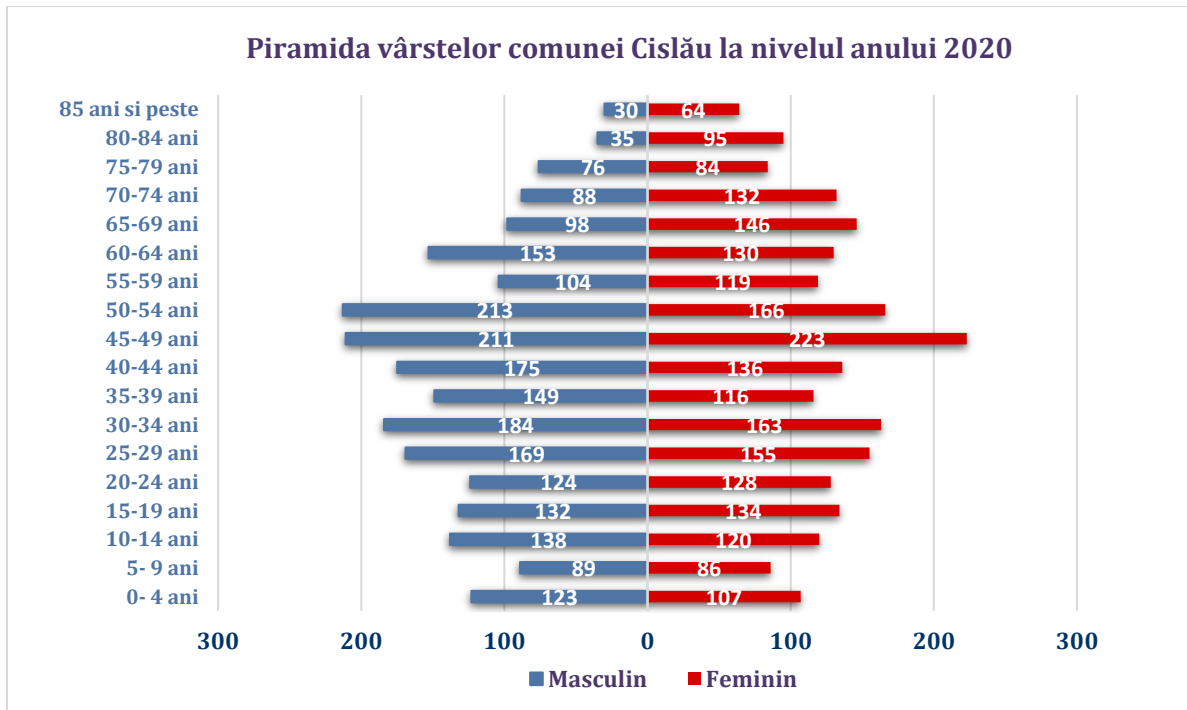


**Figura nr. 10 - Structura populației pe grupe mari de vârstă**  
Sursa datelor: Institutul Național de Statistică, Platforma Tempo-Online

### Piramida vârstelor

Compoziția pe vârstă și sexe a populației are o importanță însemnată din punctul de vedere al demografiei, aceasta determinând, potențialul biologic de creștere a unei populații și influențând nivelul tuturor componentelor schimbării populației.

Piramida vârstelor reprezintă o cronică a generațiilor, evidențiind disproporțiile care pot apărea în structura populației. Evoluțiile demografice produc efecte ce se fac resimțite în perioade lungi de timp și determină schimbări în structura populației. Concret, piramida este o „radiografie” a populației ce evidențiază tendințele pe termen lung ale natalității și mortalității și efectele pe termen scurt și mediu ale fenomenului migrației, în care fiecare vârstă se regăsește în propria sa istorie.



**Figura nr. 11 – Piramida vârstelor la nivelul anului 2020**  
Sursa datelor: Institutul Național de Statistică, Platforma Tempo-Online

Conform piramidei vârstelor, populația comunei Cislău este mai mult de 50% de sex feminin acest fapt fiind cel mai bine reprezentat la nivelul grupelor cu vârste cuprinse între 15-24 ani, 45-49 ani și 55-59 ani și peste 65 ani, adică în rândul tinerilor și a persoanelor vârstnice. Bărbații sunt mai bine reprezentați în cadrul grupelor de vârstă 0-14 ani, 25-44 ani, 50-54 ani și 60-64 ani.

Piramida vârstelor populației comunei Cislău, la nivelul anului 2020, are o bază **îngustă** caracteristică populațiilor îmbătrânite. Evoluția structurii populației pe grupe mari de vârstă indică amploarea fenomenului de îmbătrânire demografică a populației.



De asemenea, la nivelul anului 2020 se înregistrează o valoare mare în rândul populației adulte, baza piramidei (populația tânără, copiii) tinzând să se îngusteze. Prin urmare, în viitor se anticipează o scădere a numărului persoanelor apte de muncă și o creștere a populației vârstnice, astfel raportul de dependență crescând considerabil.

**6.1.5. Raportul de dependență**

Raportul de dependență după vârstă reprezintă raportul (exprimat în procente), dintre numărul populației de vârstă tânără (0 - 14 ani) și al populației de vârstă bătrână (peste 65 ani) și numărul populației de vârstă adultă (15 - 64 ani)<sup>33</sup>.

De asemenea, este necesar a se menționa faptul că nu toate persoanele în vârstă de până la 15 ani și nici persoanele de peste 65 de ani sunt economic inactive, cum nici toți cei cu vârste cuprinse între 15-64 de ani sunt economic activi.

**Tabel nr. 6 - Raportul de dependență (anii 2010, 2020)**

	Anul 2010	Anul 2020
<b>Persoane cu vârstă cuprinsă între 15 și 64 ani – apte de muncă</b>	3.215	3.084
<b>Restul populației</b>	1.710	1.511
<b>Raportul de dependență (‰)</b>	<b>532</b>	<b>490</b>

Sursa datelor: Institutul Național de Statistică, Platforma Tempo-Online

Tabelul de mai jos evidențiază faptul că, la nivelul anului **2010**, în comuna Cislău exista un număr de **532 dependenți minori și vârstnici ce revenea la 1000 de persoane în vârstă de muncă**, indicatorul înregistrând o scădere în anul **2020** și ajungând la o valoare de **490 dependenți minori și vârstnici la 1000 persoane în vârstă de muncă**. Acest fapt se datorează trendului descendent pe care l-a înregistrat numărul de persoane cu vârstă cuprinsă între 0-14 ani în perioada anilor 2010-2020.

**6.1.6. Structura populației după etnie**

**Tabel nr. 7 - Structura populației după etnie (anul 2011)**

Etnie	Comuna Cislău	Județul Buzău	România	Comuna Cislău %	Județul Buzău %	România %
<b>Români</b>	4.351	409.316	16.792.868	92,63	90,74	83,46
<b>Romi</b>	157	20.376	621.573	3,34	4,52	3,09
<b>Alte etnii/ Informație indisponibilă</b>	189	21.377	2.707.200	4,03	4,74	13,45

Sursa datelor: Recensământul populației, gospodăriilor și locuințelor – 2011, realizat de Institutul Național de Statistică

<sup>33</sup> <https://statistica.gov.md/public/files/Metadata/Populatia.pdf>, accesat în data de 10 iunie 2020

Distribuția etnică a populației comunei Cislău, la nivelul anului 2011, este prezentată în tabelul anterior. Cel mai bine reprezentată este populația de etnie română (92,63%), medie superioară celei înregistrate la nivel de județ (90,74%) și la nivel național (83,46%).

De asemenea, 4,03% din totalul populației comunei Cislău este de alte etnii, iar 3,34% este de etnie romă.

### **6.1.7. Structura populației după limba maternă**

**Tabel nr. 8 - Structura populației după limba maternă (anul 2011)**

<b>Limba maternă</b>	<b>Comuna Cislău</b>	<b>Județul Buzău</b>	<b>România</b>	<b>Comuna Cislău %</b>	<b>Județul Buzău %</b>	<b>România %</b>
<b>Română</b>	4.394	422.584	17.263.561	98,50	97,81	90,65
<b>Romani</b>	67	8.988	247.058	1,50	2,08	1,30
<b>Altă limbă maternă</b>	0	478	1.533.148	0	0,11	8,05

*Sursa datelor: Recensământul populației, gospodăriilor și locuințelor – 2011, realizat de Institutul Național de Statistică*

La nivelul comunei Cislău, limba română este limba maternă pentru majoritatea populației (98,50%). Vorbitorii de limba romani sunt în număr de 67, înregistrând un procent de doar 1,50% din totalul populației.

La nivelul județului Buzău, datele indică faptul că procentul populației vorbitoare de limba română este de 97,81%, în timp ce vorbitorii de limba romani dețin un procent de 2,08%, superior celui de la nivel național (1,30%).

Un procent însemnat al vorbitorilor de limba română se înregistrează și la nivel național (90,65%).

### **6.1.8. Structura populației după religie**

**Tabel nr. 9 - Structura populației după religie (anul 2011)**

<b>Religie</b>	<b>Comuna Cislău</b>	<b>Județul Buzău</b>	<b>România</b>	<b>Comuna Cislău %</b>	<b>Județul Buzău %</b>	<b>România %</b>
<b>Ortodoxă</b>	4.438	425.390	16.367.267	99,49	98,45	85,95
<b>Penticostală</b>	5	2.126	367.938	0,11	0,50	1,93
<b>Alte religii</b>	18	4.534	2.308.562	0,40	1,05	12,12

*Sursa datelor: Recensământul populației, gospodăriilor și locuințelor – 2011, realizat de Institutul Național de Statistică*

Religia cea mai bine reprezentată este cea ortodoxă. La nivelul comunei Cislău, un procent semnificativ de 99,49% din totalul populației s-a declarat de religie ortodoxă. Un procent însemnat s-a înregistrat și la nivelul județului Buzău (98,45%), dar și la nivel național (85,95%).

În ceea ce privește comuna Cislău, au mai fost declarate 5 persoane de religie penticostală și 18 de altă religie.

La nivelul județului Buzău, religia penticostală este a treia ca număr de adepți, iar la nivel național este ocupanta locului patru.

## **6.2. Mișcarea naturală**

Cele două tipuri de mișcări care determină volumul și structura unei populații sunt: mișcare naturală cu cele două fenomene pe care le surprinde – natalitate și mortalitate – sintetizată prin bilanțul natural și mișcarea migratorie.

### **6.2.1. Natalitatea**

Astfel, pentru natalitate indicatorul de referință este rata născuților vii, într-un anumit interval de timp, prin raportarea numărului născuților-vii la mia de persoane din comunitatea umană vizată la un moment dat.

**Tabel nr. 10** - Evoluția numărului de născuți vii în perioada anilor 2010-2019

	Evoluția numărului de născuți vii									
	2010	2011	2012	2013	2014	2015	2016	2017	2018	2019
Comuna Cislău	39	36	25	32	23	49	42	50	41	44
Județul Buzău	4.306	3.844	3.792	3.821	3.824	3.688	3.903	3.696	3.656	3.523

Sursa datelor: Institutul Național de Statistică, Platforma Tempo-Online

Numărul născuților vii a înregistrat un trend oscilant în perioada anilor 2010-2019, atât la nivelul comunei Cislău, cât și la nivelul județului Buzău. În anul 2010, numărul născuților vii, în comuna Cislău, cifra 39 de copii, 10 ani mai târziu, acest număr crescând până la 44.

Dacă avem în vedere rata născuților-vii (copii născuți-vii la 1.000 de locuitori), atunci este de consemnat creșterea acesteia de la o valoare de 7,91‰ în anul 2010 la 9,48‰ în anul 2019. La nivelul județului Buzău, se observă un trend diferit.

Astfel, rata natalității înregistrată în anul 2010 (8,63‰) a scăzut până la valoarea de 7,55‰ în anul 2019. Comparând ratele medii ale natalității la nivel județean cu cele de la nivel local pentru perioada 2010-2019 se constată că aceasta din urmă (7,94‰) a înregistrat o valoare superioară mediei județene (7,85‰).

Valorile anuale înregistrate în această perioadă la nivelul comunei Cislău, au variat între 4,75‰, în 2014 (când s-au înregistrat doar 23 născuți vii) și 10,51‰, în 2017.

**Tabel nr. 11** - Evoluția ratei natalității în perioada anilor 2010-2019

	Evoluția ratei natalității (‰)										Media (‰)
	2010	2011	2012	2013	2014	2015	2016	2017	2018	2019	
<b>Comuna Cislău</b>	7,91	7,38	5,12	6,58	4,75	10,21	8,79	10,51	8,70	9,48	<b>7,94</b>
<b>Județul Buzău</b>	8,63	7,74	7,69	7,79	7,85	7,63	8,14	7,77	7,76	7,55	<b>7,85</b>

Sursa datelor: Institutul Național de Statistică, Platforma Tempo-Online

### 6.2.2. Mortalitatea

**Mortalitatea** se măsoară tot cu ajutorul unei rate care reprezintă numărul celor decedați la 1.000 de locuitori într-o perioadă determinată (un an calendaristic), iar importanța acestui fenomen demografic derivă din faptul că el este și un indicator al calității vieții, fiind direct influențat de factori socio-economici, precum accesul la serviciile de sănătate și nivelul de educație, dar și de factori ecologici<sup>34</sup>. Pentru mortalitate se au în vedere mai mulți indicatori. Însă, acest capitol va analiza doar mortalitatea generală care se exprimă prin rata deceselor la mia de persoane din comunitatea umană vizată la un moment dat.

**Tabel nr. 12** - Evoluția numărului de decese în perioada anilor 2010-2019

	Evoluția numărului de decese									
	2010	2011	2012	2013	2014	2015	2016	2017	2018	2019
<b>Comuna Cislău</b>	92	71	73	69	69	66	74	66	76	76
<b>Județul Buzău</b>	6.724	6.666	6.565	6.680	6.704	6.694	6.718	6.739	6.914	6.834

Sursa datelor: Institutul Național de Statistică, Platforma Tempo-Online

Referitor la numărul de decese, se pot observa variații în perioada 2010-2019, atât la nivelul comunei Cislău, cât și la nivelul județului Buzău. Evoluția ratei mortalității indică faptul că valorile înregistrate la nivelul comunei Cislău au oscilat între 18,68‰ în 2010 și 13,76‰ în 2015, pe când la nivel județean, acestea au variat între 13,31‰ (2012) și 14,68‰ (2018) de unde putem concluziona că s-a manifestat o creștere a ratei mortalității mai evidentă la nivel județean.

Dacă ar fi să corelăm aceste date care indică faptul că rata mortalității se menține la niveluri relativ înalte, cu cele de la structura populației pe grupe de vârstă, putem concluziona că acest trend ascendent al ratei mortalității a fost influențat printre altele și de fenomenul de îmbătrânire demografică.

<sup>34</sup> <https://statistica.gov.md/public/files/Metadate/Populatia.pdf>, accesat în data de 15 iunie 2020

**Tabel nr. 13 - Evoluția ratei mortalității în perioada anilor 2010-2019**

	Evoluția ratei mortalității (‰)										Media (‰)
	2010	2011	2012	2013	2014	2015	2016	2017	2018	2019	
<b>Comuna Cislău</b>	18,68	14,56	14,97	14,20	14,25	13,76	15,49	13,88	16,14	16,37	<b>15,23</b>
<b>Județul Buzău</b>	13,47	13,43	13,31	13,62	13,77	13,85	14,02	14,17	14,68	14,65	<b>13,90</b>

Sursa datelor: Institutul Național de Statistică, Platforma Tempo-Online

### 6.2.3. Bilantul natural

Bilanțul natural este un indicator care reflectă echilibrul existent între cele două fenomene: natalitate și mortalitate. El evidențiază creșterea naturală a unei populații și se calculează ca diferență între numărul de nașteri și cel de decese care au avut loc într-un an raportat la volumul populației.

**Tabel nr. 14 - Evoluția bilanțului natural în perioada anilor 2010-2019**

	Evoluția ratei bilanțului natural (‰)										Media (‰)
	2010	2011	2012	2013	2014	2015	2016	2017	2018	2019	
<b>Comuna Cislău</b>	-10,77	-7,18	-9,85	-7,62	-9,5	-3,55	-6,7	-3,37	-7,44	-6,89	<b>-7,28</b>
<b>Județul Buzău</b>	-4,84	-5,69	-5,62	-5,83	-5,92	-6,22	-5,88	-6,4	-6,92	-7,1	<b>-6,04</b>

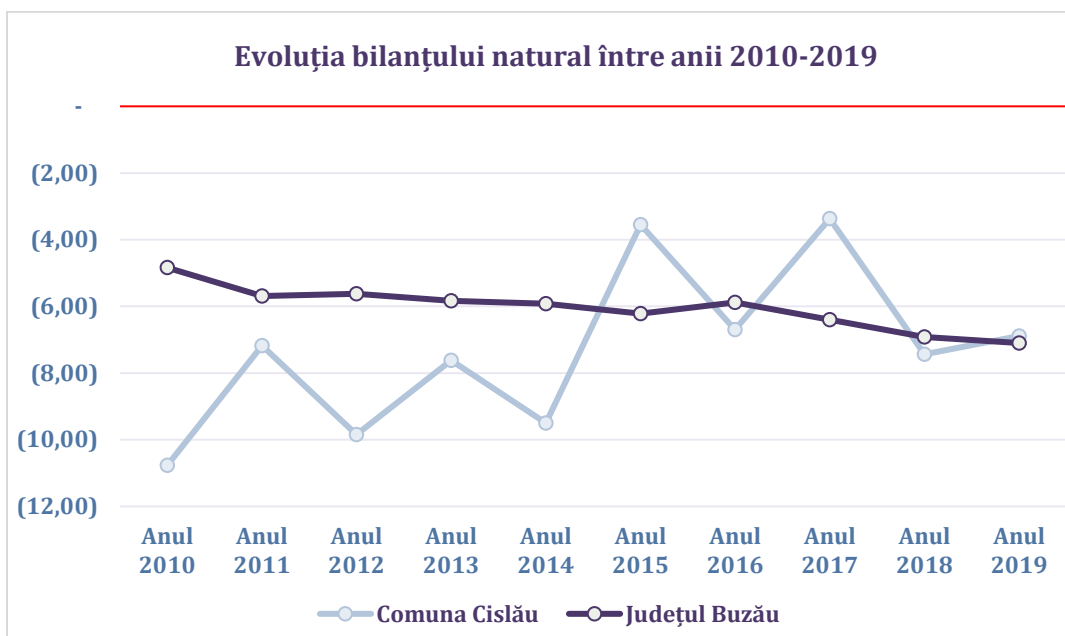
Sursa datelor: Institutul Național de Statistică, Platforma Tempo-Online

Media ratelor bilanțului natural de la nivelul comunei Cislău este de -7,28‰ aceasta fiind inferioară mediei ratei bilanțului natural județean care înregistrează o valoare de -6,04‰.

Media ratelor bilanțului natural de la nivelul comunei Cislău înregistrează o valoare negativă, acest aspect fiind posibil din cauza unui număr mare de decese comparativ cu numărul nașterilor.

În ceea ce privește evoluțiile bilanțului natural la nivel județean, acestea cunosc un trend general descendent pe perioada analizată, respectiv 2010-2019. Acest regres general are loc din cauza fenomenului de îmbătrânire demografică ce este din ce în ce mai prezent la nivelul țărilor dezvoltate și a celor în curs de dezvoltare.

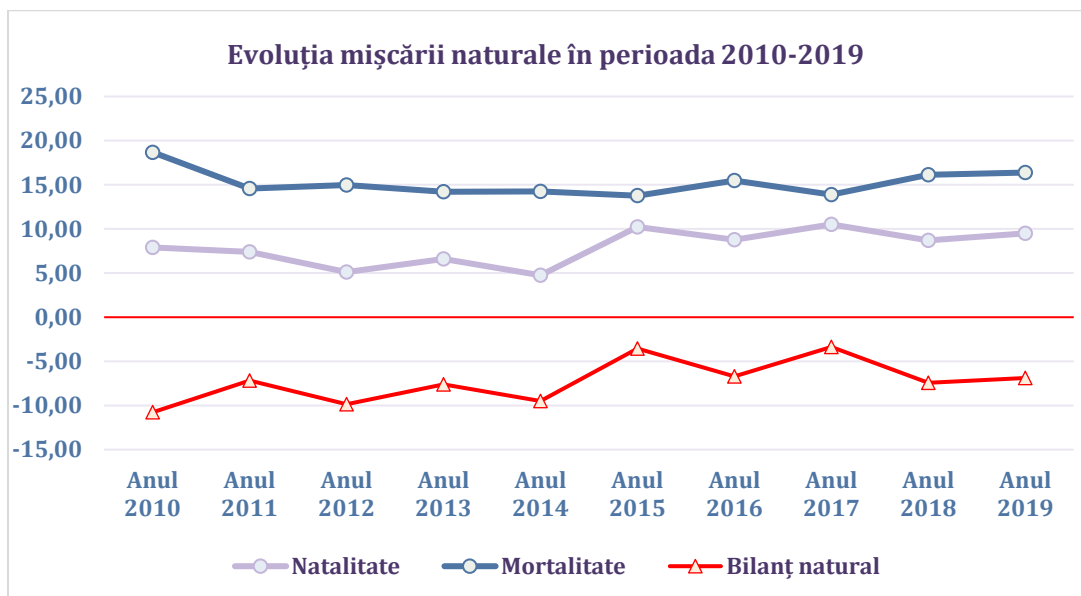
Analiza evoluției ratei bilanțului natural indică faptul că, în ultimii ani, acesta s-a menținut negativ, contribuind astfel la reducerea volumului demografic al comunei și implicit al județului. La diminuarea volumului demografic contribuie și soldul negativ al migrației externe după cum demonstrează analiza din cadrul următorului capitol.



**Figura nr. 12 – Evoluția bilanțului natural în perioada anilor 2010-2019**  
 Sursa datelor: Institutul Național de Statistică, Platforma Tempo-Online

Dacă la nivel județean, ratele bilanțului natural urmează o traiectorie relativ descrescătoare pe perioada anilor 2010-2019, la nivelul comunei Cislău, rata bilanțului natural oscilează cu fluctuații mari pe perioada analizată.

Comuna Cislău a înregistrat cea mai mare valoare a ratei bilanțului natural, -3,37‰, la nivelul anului 2017, iar cea mai scăzută în anul 2010, respectiv -10,77‰.



**Figura nr. 13 – Evoluția mișcării naturale în perioada anilor 2010-2019**  
 Sursa datelor: Institutul Național de Statistică, Platforma Tempo-Online

La nivelul perioadei analizate rata mortalității a fost superioară ratei natalității, ceea ce a condus la un bilanț natural negativ pe toată perioada analizată.

### 6.3. Mișcarea migratorie

Evoluția volumului populației este influențată nu doar de mișcarea naturală a acesteia, ci și de mișcarea migratorie. Migrația reprezintă totalitatea stabilirilor și plecărilor cu domiciliul înregistrate la nivelul unei unități administrativ-teritoriale<sup>35</sup>.

Migrația este determinată în primul rând de factori economici și în al doilea rând de factori sociali, politici, culturali. O serie de condiții socio-economice au potențialul de a influența anumite grupuri de oameni să ia inițiativa de a-și schimba definitiv domiciliul: crize economice, investiții în anumite zone geografice, modificarea condițiilor de viață, existența unor asigurări sociale mai bune, schimbări în organizarea întreprinderilor.

Până la nivelul anului 1990, exista o migrație către centrele urbane din apropiere: Buzău, Râmnicu Sărat, Ploiești, Focșani, Brașov. În primă fază, tinerii părăseau localitatea de domiciliu în vederea studiului (în general la licee cu profil tehnic/industrial și școli profesionale), ulterior primind locuință și loc de muncă. De asemenea, exista și o migrație zilnică (navetismul), practică de populația activă și de elevi către centrele urbane.

După anul 1990, granițele au fost deschise, iar tinerii care se aflau în căutarea unui loc de muncă, au migrat în vederea asigurării traiului zilnic și a unor venituri substanțiale, în primă fază în țări dezvoltate economic (Germania, Israel) sau producătoare de bunuri ieftine (Turcia). După 1994, Italia a constituit destinația preferată de către persoanele care migrau din comuna Cislău, fapt favorizat de legislația permisivă și limba accesibilă.

După anii 2000, Spania a reprezentat principala destinația de interes a emigranților, iar Grecia, Franța, Germania și Marea Britanie au ocupat un loc secundar în preferințele locuitorii comunei. Majoritatea, prestează o muncă brută (în construcții) sau servicii neagreate de populația țării respective (asistență socială). Începând cu anul 1992, populația din comună a înregistrat un trend descendent continuu, fapt explicat și prin migrarea unui număr din ce în ce mai mare de tineri.

---

<sup>35</sup> [http://www.spatial.mdrap.ro/files/Project%20results/Work%20Package%204/Analiza%20RO\\_BG%20partea\\_1\\_ro.pdf](http://www.spatial.mdrap.ro/files/Project%20results/Work%20Package%204/Analiza%20RO_BG%20partea_1_ro.pdf)  
accesat în data de 30 iunie 2020

Tabel nr. 15 - Evoluția numărului plecărilor cu domiciliul în perioada anilor 2010-2019

		Evoluția numărului plecărilor cu domiciliul									
		2010	2011	2012	2013	2014	2015	2016	2017	2018	2019
<b>Comuna Cislău</b>		80	61	79	58	58	78	76	86	89	88
<b>Județul Buzău</b>		10.186	7.406	8.099	7.609	7.824	7.674	8.402	8.237	8.326	9.173

Sursa datelor: Institutul Național de Statistică, Platforma Tempo-Online

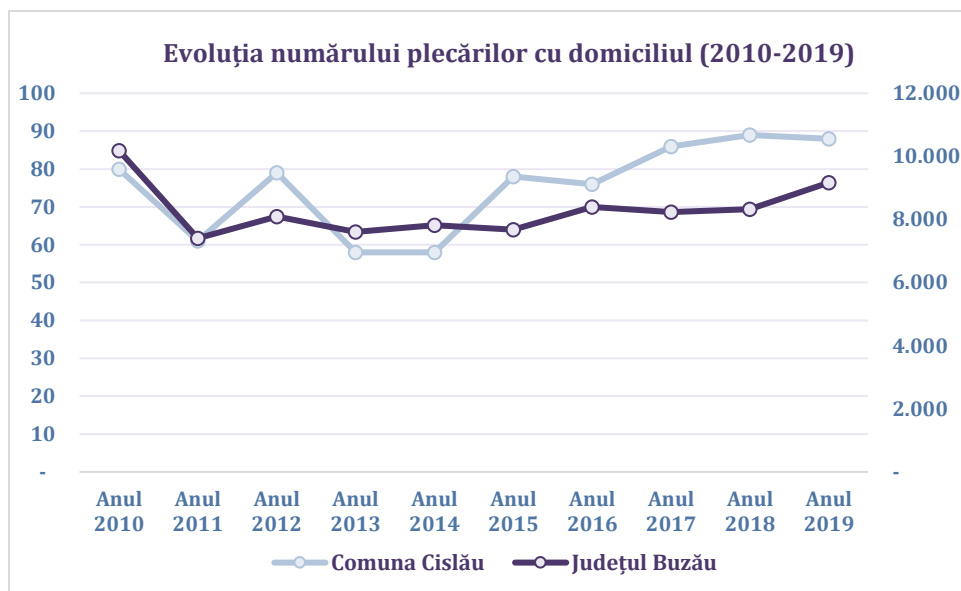


Figura nr. 14 – Evoluția numărului plecărilor cu domiciliul în perioada anilor 2010-2019

Sursa datelor: Institutul Național de Statistică, Platforma Tempo-Online

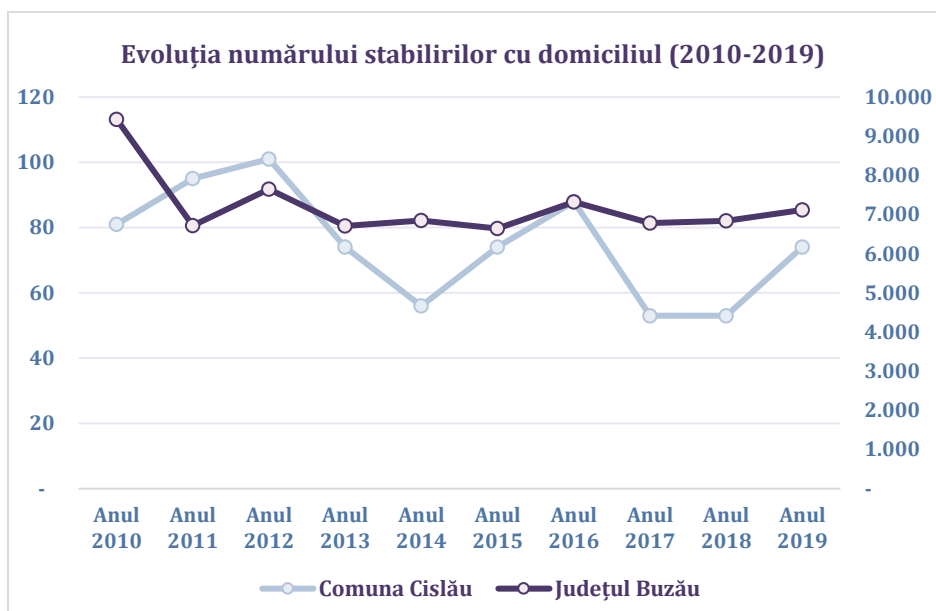
Evoluția numărului plecărilor cu domiciliul în perioada 2010-2019 din comuna Cislău urmează un trend similar celei de la nivel județean. În principal chiar dacă cele două evoluții oscilează, numărul plecărilor din anul 2010 nu este foarte diferit de cel din anul 2019, cel din urmă fiind puțin superior, la nivelul comunei și inferior la nivel de județ. Cele mai multe plecări cu domiciliul din comuna Cislău au avut loc în anul 2018, 89 persoane plecând din localitate, iar cele mai puține plecări cu domiciliul, 58 la număr, s-au înregistrat la nivelul anilor 2013-2014. Tendința actuală este de migrație a populației, cu domiciliul sau cu reședința, și se manifestă dinspre marile centre urbane, către periferia lor.

Tabel nr. 16 - Evoluția numărului stabilirilor cu domiciliul în perioada anilor 2010-2019

		Evoluția numărului stabilirilor cu domiciliul									
		2010	2011	2012	2013	2014	2015	2016	2017	2018	2019
<b>Comuna Cislău</b>		81	95	101	74	56	74	88	53	53	74
<b>Județul Buzău</b>		9.433	6.720	7.652	6.706	6.846	6.642	7.318	6.783	6.839	7.118

Sursa datelor: Institutul Național de Statistică, Platforma Tempo-Online





**Figura nr. 15** – Evoluția numărului stabilirilor cu domiciliul în perioada anilor 2010-2019  
 Sursa datelor: Institutul Național de Statistică, Platforma Tempo-Online

Cele mai multe stabiliri cu domiciliul în comuna Cislău, 101 la număr, s-au înregistrat în anul 2012, iar cele mai puține, 53 de stabiliri cu domiciliul, au avut loc la nivelul anilor 2017-2018. Chiar dacă numărul stabilirilor cu domiciliul a cunoscut variații la nivelul județului Buzău, se constată o scădere semnificativă a acestui număr în anul 2019, comparativ cu anul 2010.

Analizând tabelul de mai jos, se poate observa că media ratei migrației la nivelul comunei Cislău (-0,13‰) este superioară mediei județene (-2,26‰), pe perioada anilor 2010-2019. Cea mai mică rată a migrației s-a înregistrat în anul 2018 (-7,64‰), iar cea mai mare, la nivelul anului 2011 (6,97‰). Un aspect pozitiv este reprezentat de faptul că la nivelul comunei s-au înregistrat valori pozitive ale ratei migrației. Nu putem spune același lucru și despre media ratei migrației de la nivelul județului Buzău, unde aceasta înregistrează o valoare negativă la nivelul tuturor anilor analizați, acest fapt reflectând scăderea volumului populației pe baza migrației.

**Tabel nr. 17** - Evoluția ratei migrației în perioada anilor 2010-2019

	Evoluția ratei migrației (‰)										Media (‰)
	2010	2011	2012	2013	2014	2015	2016	2017	2018	2019	
<b>Comuna Cislău</b>	0,20	6,97	4,51	3,29	-0,41	-0,83	2,51	-6,94	-7,64	-3,01	<b>-0,13</b>
<b>Județul Buzău</b>	-1,51	-1,38	-0,90	-1,84	-2,00	-2,13	-2,26	-3,05	-3,15	-4,40	<b>-2,26</b>

Sursa datelor: Institutul Național de Statistică, Platforma Tempo-Online

## 7. ECONOMIA LOCALĂ

### 7.1. Aspecte generale

Conform datelor transmise de către Oficiul Registrului de pe lângă Tribunalul Buzău, se constată faptul că în sectorul economic al comunei Cislău activa, la nivelul anului 2019, un număr de **168 de agenți economici**<sup>36</sup>.

Distribuția agenților economici pe forme de organizare la nivelul anului 2019 este prezentată în tabelul și figura de mai jos:

**Tabelul nr. 18 – Distribuția agenților economici din comuna Cislău pe forme de organizare (2019)**

Forma juridică de organizare	Numărul agenților economici	%
Cooperativă agricolă - CA	1	0,6
Întreprindere familială - IF	2	1,2
Întreprindere individuală - II	5	3
Persoană fizică autorizată - PFA	49	29,1
Societate pe acțiuni - SA	1	0,6
Societate cooperativă - SCOP	1	0,6
Societate în nume colectiv - SNC	2	1,2
Societate cu răspundere limitată - SRL	107	63,7
<b>TOTAL</b>	<b>168</b>	<b>100</b>

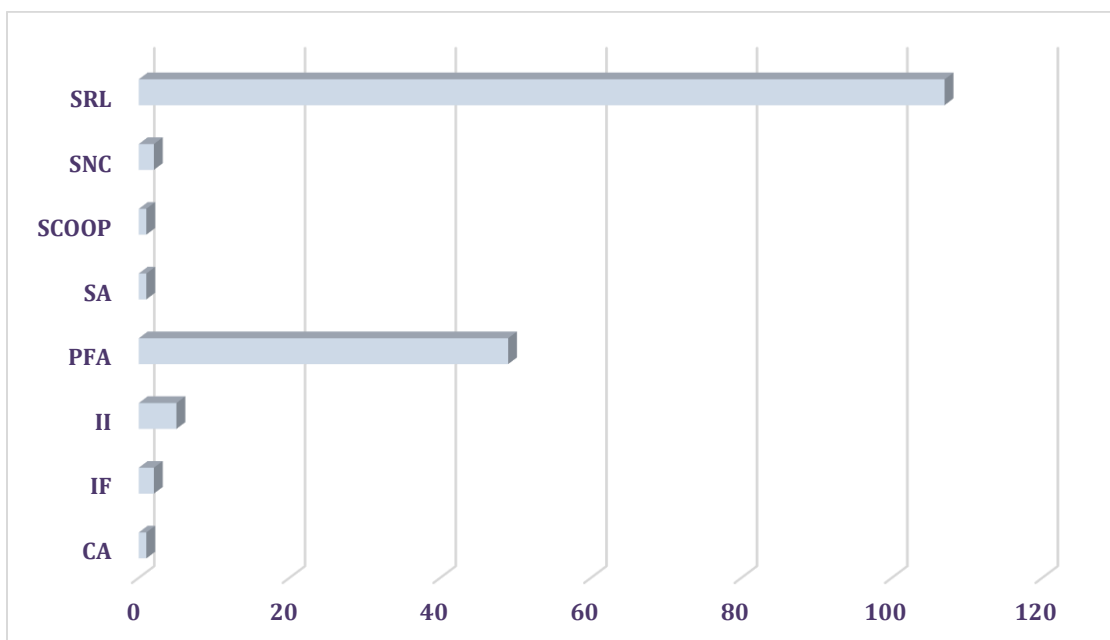
Sursa datelor: Adresa nr. 27507 / 11.08.2020 emisă de către Oficiul Registrului Comerțului de pe lângă Tribunalul Buzău

Analizând datele de mai sus, se identifică o preponderență a Societăților cu Răspundere Limitată (63,7%), urmate de Persoanele Fizice Autorizate (29,1%) și Întreprinderile Individuale (3%) ca formă de organizare în rândul agenților economici activi la nivelul comunei.

Pe de altă parte, se identifică o frecvență redusă a Întreprinderilor Familiale, Societăților în Nume Colectiv, Cooperativelor Agricole, Societăților pe Acțiuni și Societăților Cooperative.

La nivelul anului 2019, densitatea întreprinderilor din comuna Cislău era de **36,2 unități la 1.000 de locuitori**.

<sup>36</sup> Adresa nr. 27507 / 11.08.2020 emisă de către Oficiul Registrului Comerțului de pe lângă Tribunalul Buzău.



**Figura nr. 16** – Distribuția agenților economici din comuna Cislău pe forme de organizare

Sursa: Adresa nr. 27507 / 11.08.2020 emisă de către Oficiul Registrului Comerțului de pe lângă Tribunalul Buzău

Datele din tabelul de mai jos relevă faptul că, în intervalul de timp 2015-2019, societățile cu răspundere limitată au ocupat un loc predominant în rândul formelor de organizare a agenților economici. Putem remarca, de asemenea, și un trend ascendent în ceea ce privește numărul acestora.

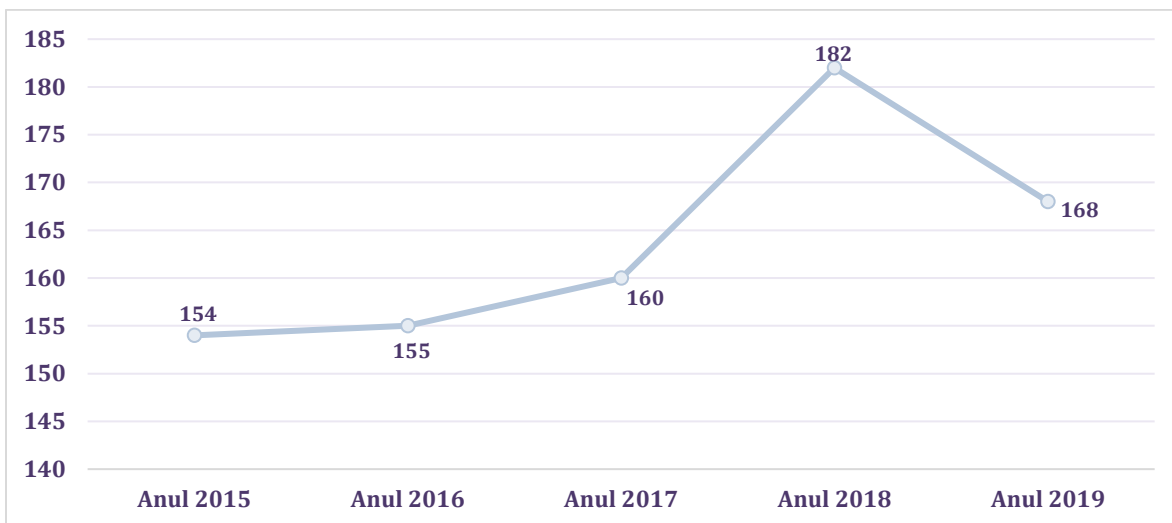
**Tabelul nr. 19** – Numărul întreprinderilor active din comuna Cislău pe forme de organizare (2015-2019)

Forma juridică de organizare	Anul 2015	Anul 2016	Anul 2017	Anul 2018	Anul 2019
CA	0	1	1	1	1
IF	0	0	0	2	2
II	6	6	7	6	5
PFA	57	50	47	61	49
SA	1	1	1	1	1
SC	1	1	1	1	1
SNC	2	2	1	2	2
SRL	87	94	102	108	107
<b>TOTAL</b>	<b>154</b>	<b>155</b>	<b>160</b>	<b>182</b>	<b>168</b>

Sursa datelor: Adresa nr. 27507 / 11.08.2020 emisă de către Oficiul Registrului Comerțului de pe lângă Tribunalul Buzău

Dacă la nivelul anului 2015, în comuna Cislău figurau 87 de societăți cu răspundere limitată, în anul 2019, numărul acestora a ajuns la 107. Numărul SA, SC și SNC a rămas același pe tot parcursul perioadei analizate, pe când numărul II și a PFA a scăzut.

Pe parcursul perioadei supusă analizei, au apărut și alte două forme de organizare juridică (CA și IF) în sectorul economic al comunei.



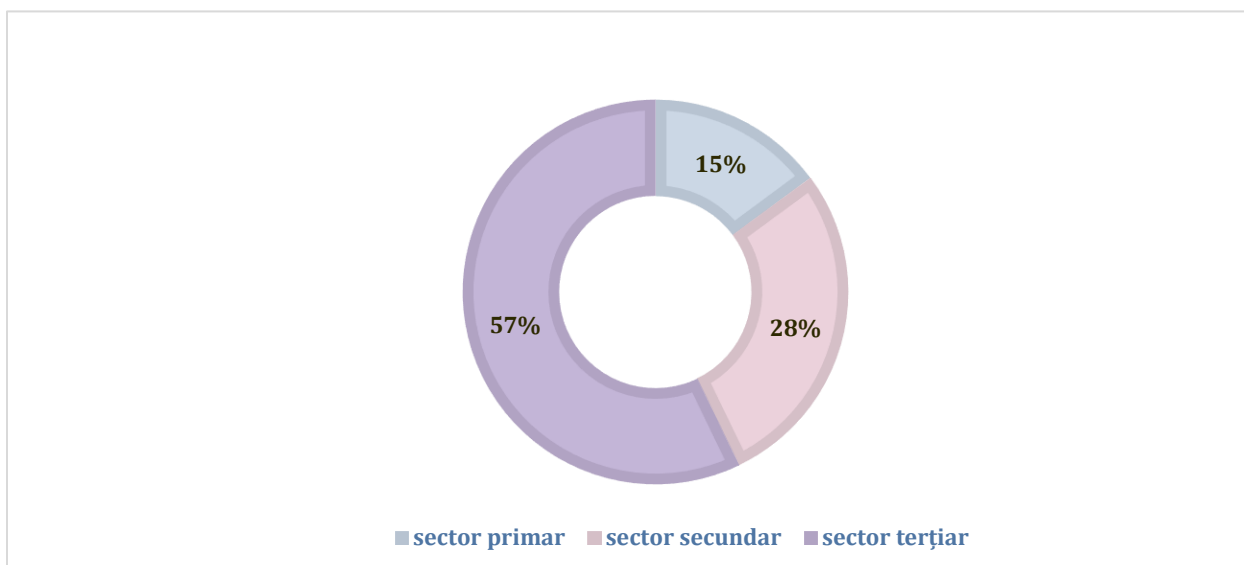
**Figura nr. 17** – Evoluția numărului întreprinderilor active din comuna Cislău (2015-2019)

Sursa datelor: Adresa nr. 27507 / 11.08.2020 emisă de către Oficiul Registrului Comerțului de pe lângă Tribunalul Buzău

În economia modernă, există trei sectoare principale de activitate: sectorul primar, secundar și terțiar, sectoare care grupează principalele activități ale economiei naționale pe ramuri economice.

Activitățile economice de la nivelul comunei Cislău sunt în principal concentrate în sectorul terțiar (servicii, comerț și transport), acesta ocupând 57% din sectoarele economice, sectorul secundar (industrie și construcții) deține o pondere de 28%, pe când restul întreprinderilor își desfășoară activitatea în sectorul primar ce înregistrează un procent 15%.

Repartiția întreprinderilor din comuna Cislău pe sectoare ale economiei, la nivelul anului 2019, se prezintă sub următoare configurație:



**Figura nr. 18** – Repartiția întreprinderilor din comuna Cislău pe sectoare ale economiei

Sursa datelor: Adresa nr. 27507 / 11.08.2020 emisă de către Oficiul Registrului Comerțului de pe lângă Tribunalul Buzău

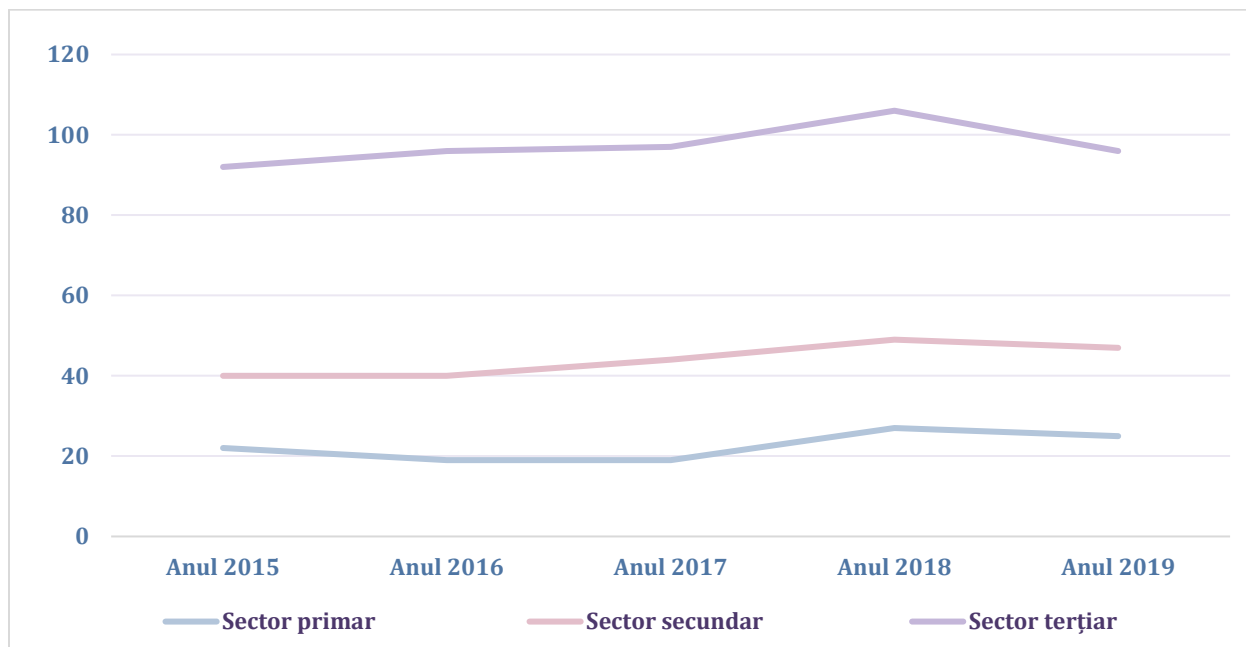
Tabelul de mai jos identifică distribuția întreprinderilor de la nivelul comunei Cislău, în perioada 2015-2019, pe sectoare ale economiei.

**Tabel nr. 20** – *Evoluția numărului întreprinderilor active din comuna Cislău pe principalele sectoare ale economiei naționale (2015-2019)*

Sector de activitate	2015	2016	2017	2018	2019
Sector primar	22	19	19	27	25
Sector secundar	40	40	44	49	47
Sector terțiar	92	96	97	106	96
<b>TOTAL</b>	<b>154</b>	<b>155</b>	<b>160</b>	<b>182</b>	<b>168</b>

Sursa datelor: Adresa nr. 27507 / 11.08.2020 emisă de către Oficiul Registrului Comerțului de pe lângă Tribunalul Buzău

Analizând datele din tabelul de mai sus, se poate observa un trend ascendent înregistrat de numărul întreprinderilor din sectorul secundar și terțiar, până în anul 2019, când se identifică o scădere ușoară. În ceea ce privește sectorul primar, se constată faptul că numărul întreprinderilor înregistrate la nivelul comunei Cislău fluctuează de-a lungul perioadei analizate.



**Figura nr. 19** – *Evoluția numărului întreprinderilor active din comuna Cislău pe principalele sectoare ale economiei naționale (2015-2019)*

Sursa datelor: Adresa nr. 27507 / 11.08.2020 emisă de către Oficiul Registrului Comerțului de pe lângă Tribunalul Buzău

Conform datelor furnizate de Oficiul Registrului Comerțului de pe lângă Tribunalul Buzău, în intervalul de timp 2015-2019, pe raza comunei Cislău au fost înființate un număr de 91 de societăți, și radiate alte 27.

**Șomerii înregistrați** sunt persoanele care au declarat că în perioada de referință erau înregistrate la Oficiile forței de muncă și șomaj, indiferent dacă primeau sau nu alocația de sprijin, ajutor de șomaj sau alte forme de protecție socială. Instituția care publică aceste date este Ministerul Muncii și Protecției Sociale.

**Tabelul nr. 21** – *Evoluția numărul șomerilor înregistrați în perioada 2013-2019*

	Anul 2013	Anul 2014	Anul 2015	Anul 2016	Anul 2017	Anul 2018	Anul 2019
<b>Masculin</b>	256	243	248	242	176	150	129
<b>Feminin</b>	155	146	144	149	128	129	111
<b>Total</b>	<b>411</b>	<b>389</b>	<b>392</b>	<b>391</b>	<b>304</b>	<b>279</b>	<b>240</b>

*Sursa datelor: Institutul Național de Statistică, Platforma Tempo-Online*

Numărul șomerilor din comuna Cislău a oscilat de-a lungul perioadei de timp analizate. Trebuie remarcat, însă, faptul că, dacă la nivelul anului 2013, figurau 411 șomeri, la nivelul anului 2019, numărul acestora a scăzut până la 240.

**Numărul mediu al salariaților** cuprinde persoanele angajate cu contract de muncă/raport de serviciu pe durată determinată sau nedeterminată (inclusiv lucrătorii sezonieri, managerul sau administratorul), al căror contract de muncă/raport de serviciu nu a fost suspendat în anul de referință.

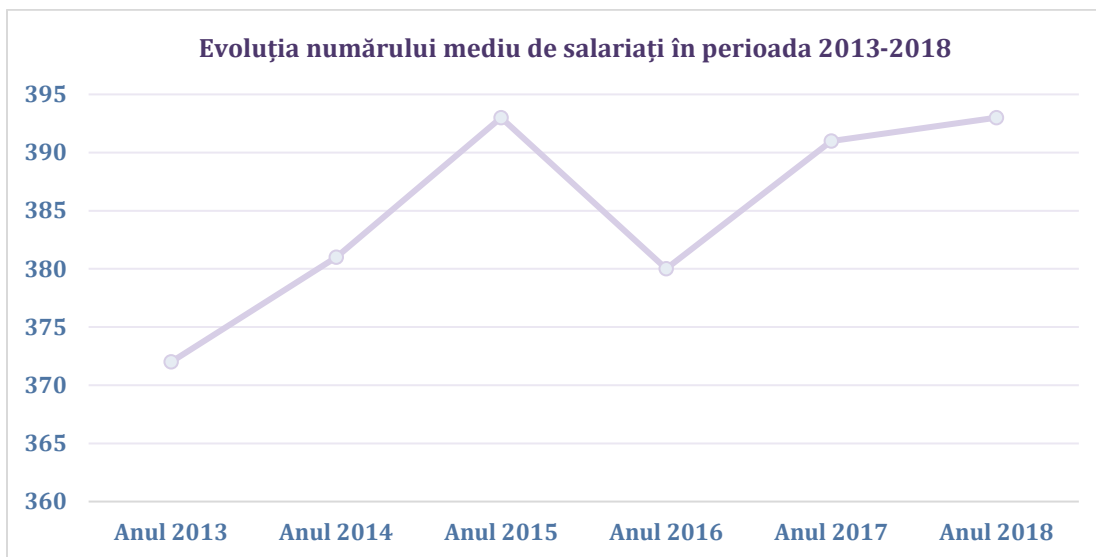
**Tabelul nr. 22** - *Numărul mediu de salariați din comuna Cislău în perioada 2014-2019*

	Anul 2014	Anul 2015	Anul 2016	Anul 2017	Anul 2018	Anul 2019
<b>Comuna Cislău</b>	381	393	380	391	393	420

*Sursa datelor: Institutul Național de Statistică, Platforma Tempo-Online*

Din analiza tabelului anterior se constată faptul că numărul salariaților din comuna Cislău a înregistrat un trend general ascendent, de la 381 în anul 2014, la 420 în anul 2019. O ușoară scădere a fost identificată la nivelul anului 2016, când numărul salariaților a ajuns la 380.

Numărul mediu de salariați din comuna Cislău în anul 2019 era de 420, având o pondere de 13,63% din totalul populației apte de muncă (3.082 persoane). Acest procent reflectă insuficiența ofertei locurilor de muncă pe plan local raportat la forța de muncă disponibilă în comună. Aspectul pozitiv este constituit de creșterea cu aproximativ 10 procente înregistrată de numărul salariaților comunei Cislău în anul 2019, comparativ cu anul 2014.



**Figura nr. 20** – Evoluția numărului mediu de salariați din comuna Cislău în perioada 2013-2018  
Sursa datelor: Institutul Național de Statistică, Platforma Tempo-Online

## 7.2. Evoluția și caracteristicile sectorului primar

*„Zona rurală din Europa reprezintă o resursă prețioasă, rod al unei istorii îndelungate, a cărei supraviețuire este o preocupare vie pentru societate. Zona rurală poate îndeplini funcțiile de aprovizionare, recreere și echilibru, tot mai mult dorite de societate, numai dacă rămâne o zonă de locuit atractivă și originală, dotată cu o infrastructură bună; un sector agricol și forestier viabil; condiții locale favorabile dezvoltării activităților economice neagricole; un mediu intact și un peisaj bine îngrijit.”*

În Strategia de dezvoltare durabilă 2030 se precizează că România va promova dezvoltarea unui **sector agroalimentar durabil și competitiv** care să asigure îmbunătățirea calității vieții precum și a condițiilor de trai din mediul rural. Se subliniază faptul că în sectorul agricol trebuie să primeze metodele de producție care protejează mediul înconjurător și furnizează produse de calitate pentru populație. Strategia vizează încurajarea și promovarea producției autohtone și ecologice și valorificarea produselor tradiționale și montane cu valoare adăugată. Strategia conturează, de asemenea, obiectivele dezvoltării durabile și complexe a spațiului rural, acestea fiind:

- Dublarea ponderii agriculturii în PIB-ul României, față de anul 2018;
- Menținerea și extinderea diversității genetice a semințelor, a plantelor cultivate și a animalelor de fermă și domestice și a speciilor sălbatice înrudite;
- Creșterea gradului de valorificare a producției agricole autohtone;
- Finalizarea cadastrului agricol;

- Menținerea și rentabilizarea unor ocupații și metode tradiționale de valorificare a plantelor medicinale și fructelor de pădure în zona montană. Menținerea tradițiilor locale prin creșterea numărului de produse cu caracteristici specifice în ceea ce privește originea<sup>37</sup>.

*Pentru orizontul de timp 2020-2030, viziunea României în domeniul agricol și al dezvoltării rurale este centrată pe asigurarea competitivității și durabilității și pe exportul produselor cu valoare adăugată înaltă. Totodată, sectorul agricol trebuie să facă față multiplelor provocări globale și să asigure bunăstare și condiții de viață în mediul rural apropiate de cele din mediul urban<sup>38</sup>.*

### 7.2.1. Potențialul agricol

Lumea satului prezintă dezechilibre socio-economice importante, ceea ce face din mediul rural românesc un spațiu expus riscurilor sociale. Evidența subdezvoltare a celor mai multe dintre sate, supraocuparea agricolă a populației rurale sau deficitul de calificare înregistrat de segmente importante ale locuitorilor domiciliați la sate reprezintă consecințe ale situației economice precare înregistrate la nivel național<sup>39</sup>.

Componenta economică a comunei Cislău este influențată de factori economici externi, de resursele de care dispune, precum și de aspecte socio-demografice.

Agricultura rămâne o activitate economică de bază pentru locuitorii comunei Cislău, deși acest aspect nu este reflectat întocmai de structura profesională a populației. Condițiile oropedoclimatice impun sectorul creșterii animalelor ca principal pilon de susținere al acestui domeniu, secundat, evident, de cel al culturii plantelor (pe suprafețe mai reduse și disjuncte), în cadrul căreia predomină cultura cartofului.

În privința modului de folosință a terenurilor agricole, suprafața arabilă ocupă ponderea cea mai mare la nivelul unității, urmate de pășuni și fânețe, livezi și pepiniere pomicole (aflate în scădere, atât ca pondere, cât și ca suprafață, în perioada corespunzătoare începutului ultimului deceniu al secolului al XX-lea și sfârșitului primului deceniu al secolului nostru).

*Conceptul de dezvoltare rurală durabilă ocupă un rol central în strategiile și programele dedicate sectorului agricol, ceea ce înseamnă că se urmărește promovarea unei economii rurale bazate pe o infrastructură rurală modernă, dotarea tehnică adecvată a teritoriului și locuințelor rurale, utilizarea resurselor naturale regenerabile în fluxul economic, precum și protejarea mediului înconjurător.*

<sup>37</sup> *Strategia Națională pentru Dezvoltarea Durabilă a României 2030, p. 29*

<sup>38</sup> *Strategia pentru dezvoltarea sectorului agroalimentar pe termen mediu și lung orizont 2020-2030*

<sup>39</sup> *Flavius Mihalache, O analiză critică asupra dezvoltării agriculturii și zonelor rurale, p. 1*



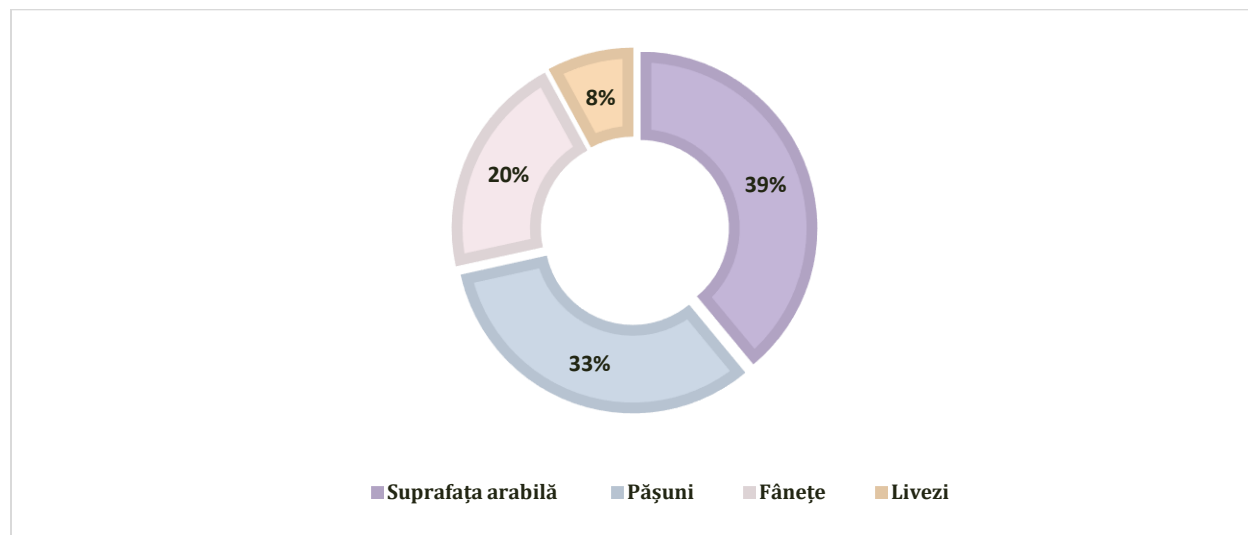
Zona comunei Cislău ar putea constitui, din punct de vedere agricol, un model de dezvoltare durabilă, dacă s-ar aplica măsuri concrete pentru susținerea unei agriculturi ecologice (constituirea de exploatații agricole zootehnice, dezvoltarea sectorului de prelucrare a produselor – lapte, carne, lână, folosirea îngrășămintelor naturale în fertilizarea solurilor, renunțarea la culturile care nu dau randament și introducerea de noi culturi – cânepă pentru ulei, de exemplu etc.), pentru a fi în rezonanță cu tendința actuală pe plan mondial și pentru a dezvolta un domeniu cu mare potențial în regiune – **agroturismul**.

În prezent, suprafața totală a comunei Cislău este de **6.120 ha**, din care **2.098 ha** constituie suprafața agricolă, iar **4.022 ha** suprafața terenurilor neagricole. Cea mai mare parte a suprafeței agricole este reprezentată de **suprafață arabilă 38,99% (818 ha)**, acesteia adăugându-i-se **pășunile în proporție de 32,55 % (683 ha) și fânețele 20,54 % (431 ha)**. **Livezile ocupă doar 7,91 % (166 ha)** din suprafața agricolă a comunei.

**Tabelul nr. 23** – Suprafața agricolă a comunei Cislău

	Suprafață arabilă	Pășuni	Fânețe	Livezi	Total suprafață agricolă
<b>Comuna Cislău</b>	818 ha	683 ha	431 ha	166 ha	<b>2.098 ha</b>

Sursa: Institutul Național de Statistică, Platforma Tempo-Online



**Figura nr. 21** – Suprafața agricolă a comunei Cislău  
Sursa datelor: Institutul Național de Statistică, Platforma Tempo-Online

**Tabelul nr. 24 – Pducțiile agricole și suprafața cultivată, după categoriile de folosință ale suprafeței agricole utilizate – Comuna Cislău, anul 2019**

Principalele culturi agricole	Anul 2019	
	Suprafața (ha)	Producția anuală (tone)
<b>Porumb boabe</b>	<b>506</b>	<b>1.012</b>
<b>Fructe din livezi, din care</b>	<b>164</b>	<b>571</b>
-Mere din livezi	93	465
- Pere din livezi	24	36
- Prune din livezi	47	70
<b>Cartofi din care:</b>	<b>4</b>	<b>60</b>
Cartofi de vară în ogor propriu	2	30
Cartofi de toamnă în ogor propriu	2	30
<b>Legume în câmp și solarii</b>	<b>20</b>	<b>149</b>
<b>Plante de nutreț</b>	<b>62</b>	<b>930</b>

Sursa datelor: Suprafața recoltată și producția obținută în anul 2019 emisă de Primăria comunei Cislău

De menționat este faptul că la nivelul comunei Cislău nu există un sistem de irigații.

### 7.2.2. Zootehnia și producția zootehnică

**Efectivul de animale** de la nivelul comunei Cislău cifra, în anul 2019, un număr de **16.320 de capete**<sup>40</sup>.

De remarcata faptul că, la nivelul comunei, nu există ferme de animale/păsări<sup>41</sup>. Acestea mai pot fi numite și **exploatații de semi-subzistență**, exploatații în care beneficiarii producției agricole sunt chiar membrii gospodăriei, o foarte mică parte dintre aceștia reușind să comercializeze produsele în piețe/târguri de profil. În fermele de subzistență, producția este diversă în funcție de nevoile din gospodăriei. În cadrul acestora, nivelul de dotare cu echipamente și utilaje este redus și necorespunzător, acest aspect conducând la o productivitate scăzută. În vederea creșterii productivității și a orientării acestor ferme către piață sunt necesare cheltuieli suplimentare, cheltuieli pe care nu oricine și le poate permite.

<sup>40</sup> Informații furnizate de către Primăria comunei Cislău

<sup>41</sup> Răspuns la solicitarea de informații nr. 1003/31.08.2020

Efectivele de animale aferente anilor 2017, 2018 și 2019, de la nivelul comunei Cislău, sunt prezentate în tabelul de mai jos:

**Tabelul nr. 25** – *Efectivele de animale de la nivelul comunei Cislău în perioada 2017-2019*

Principale categorii de animale	Anul 2017	Anul 2018	Anul 2019
<b>Ovine</b>	1.690	1.500	1.500
<b>Caprine</b>	910	700	700
<b>Porcine</b>	850	850	850
<b>Păsări</b>	37.400	12.500	12.600
<b>Familii de albine</b>	600	600	670

Sursa datelor: Răspuns la solicitarea de informații nr. 1003/31.08.2020

La nivelul comunei Cislău, în anul 2019, se regăseau următoarele categorii de animale: păsări 77,2%, ovine 9,2%, porcine 5,2%, caprine 4,3% și familii de albine 4,1%.

În vederea comercializării produselor locale, în comuna Cislău este amenajată o piață comercială și un târg tradițional de animale, în care se desfășoară activități economice.

### 7.2.3. Activitățile silvice

Pădurea reprezintă o resursă foarte importantă a unei zone asigurând numeroase servicii ale ecosistemelor, esențiale pentru mediu și pentru climă. De exemplu, ea contribuie la conservarea și protejarea biodiversității, la reglarea climei, la purificarea aerului pe care îl respirăm și la alimentarea bazinelor hidrografice. Pădurile reprezintă totodată și o sursă economică importantă prin valorificarea producției de lemn și a materiilor prime utilizate în obținerea unor produse. Ele au și un rol social deosebit în ceea ce privește recreerea și starea de bine a oamenilor.

Conform datelor furnizate de INS România, pe teritoriul comunei există o suprafață forestieră de **3.473 ha**, reprezentând **57%** din suprafața totală a comunei.

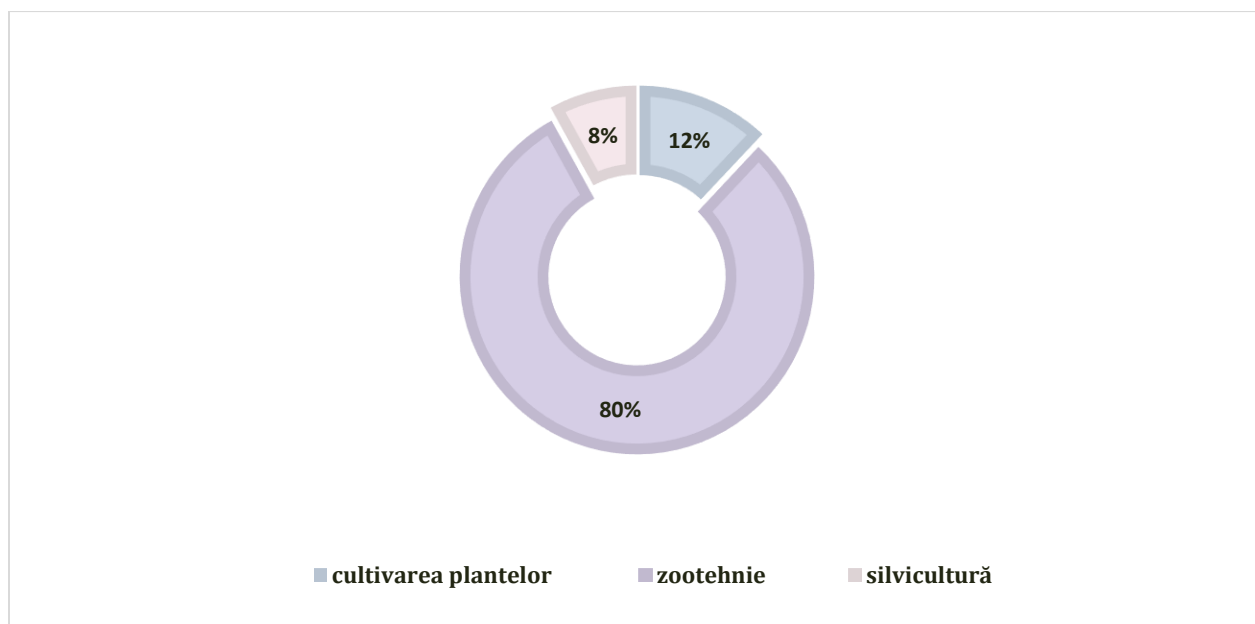
Perimetrul silvic existent are potențialul de a oferi un cadru natural pitoresc, propice agroturismului, însă a cărui dezvoltare este împiedicată de starea precară a infrastructurii. De-a lungul timpului, nevoia de terenuri arabile a impus exercitarea unei presiuni constante asupra pădurilor. Utilizarea lemnului în construirea caselor, a realizării inventarului agricol, precum și în încălzirea locuințelor au fost factori care au condus la defrișări. După anul 1989, lipsa de autoritate și inexistența unor norme de reglementare au favorizat acțiunile de defrișare a unor suprafețe forestiere extinse. În prezent, nu se mai exercită o presiune foarte mare asupra pădurilor, fenomen ce poate fi explicat prin scăderea numărului de locuitori ai comunei și folosirea unor noi materiale în construcția caselor.

De remarcat faptul că au fost derulate și campanii de plantare de puiți în vederea regenerării pădurilor. Organizatorii acestor activități au fost reprezentanții autorităților locale, ai unităților de învățământ și cei ai Romsilva. Un număr de 52 de voluntari au plantat 1.000 de puiți de stejar<sup>42</sup>.

#### 7.2.4. Caracteristicile unităților/agenților economici din sectorul primar

Conform datelor furnizate de Oficiul Registrului Comerțului de pe lângă Tribunalul Buzău, societățile care activau la finalul anului 2019 în **sectorul primar** în comuna Cislău erau în număr de **25**.

Din cele **25 întreprinderi** ce activau în anul 2019 în sectorul primar al economiei naționale în comuna Cislău, **80%** dintre acestea activau în **domeniul zootehniei**, **12%** derulau activități specifice cultivării plantelor, iar **8%** activau în domeniul silviculturii.



**Figura nr. 22** – Distribuția întreprinderilor din sectorul primar pe domenii de activitate

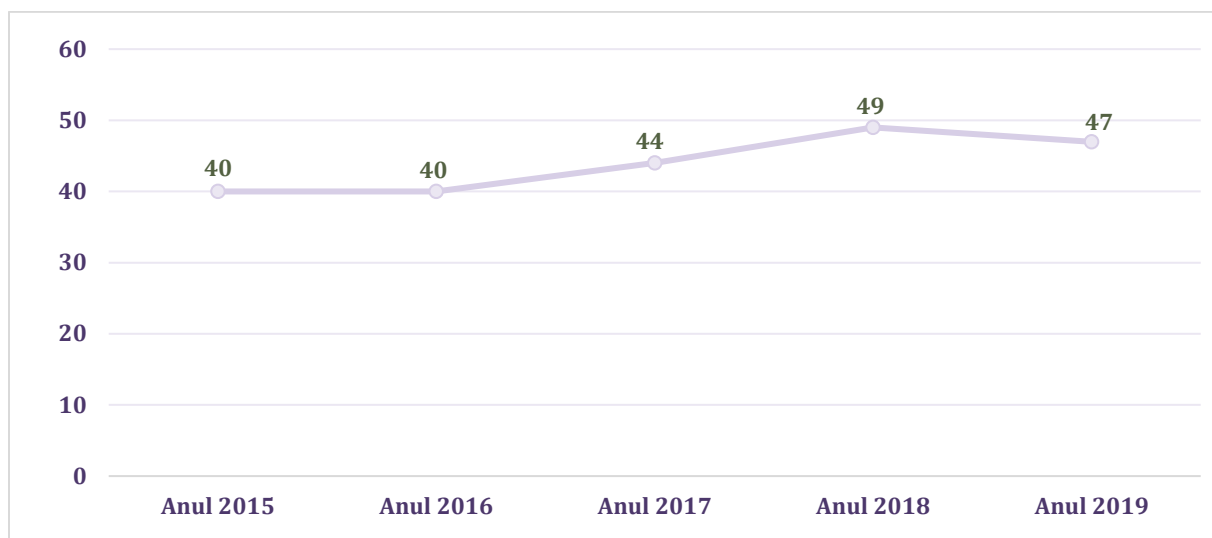
Sursa datelor: Adresa nr. 27507 / 11.08.2020 emisă de către Oficiul Registrului Comerțului de pe lângă Tribunalul Buzău

### **7.3. Evoluția și caracteristicile sectorului secundar**

Sectorul secundar reunește activitățile din sectorul productiv, al industriei, al distribuției apei, salubritate, gestionarea deșeurilor, activități de decontaminare și activitățile de construcții. Sectorul secundar reprezintă **28%** din totalul unităților economice care funcționează în comuna Cislău. Conform datelor furnizate de Oficiul Registrului de pe lângă Tribunalul Buzău, **societățile** care activau în anul 2019 în **sectorul secundar** erau în număr de **47**<sup>43</sup>.

<sup>42</sup> Informații furnizate de către Primăria comunei Cislău

<sup>43</sup> Adresa nr. 27507 / 11.08.2020 emisă de către Oficiul Registrului Comerțului de pe lângă Tribunalul Buzău.



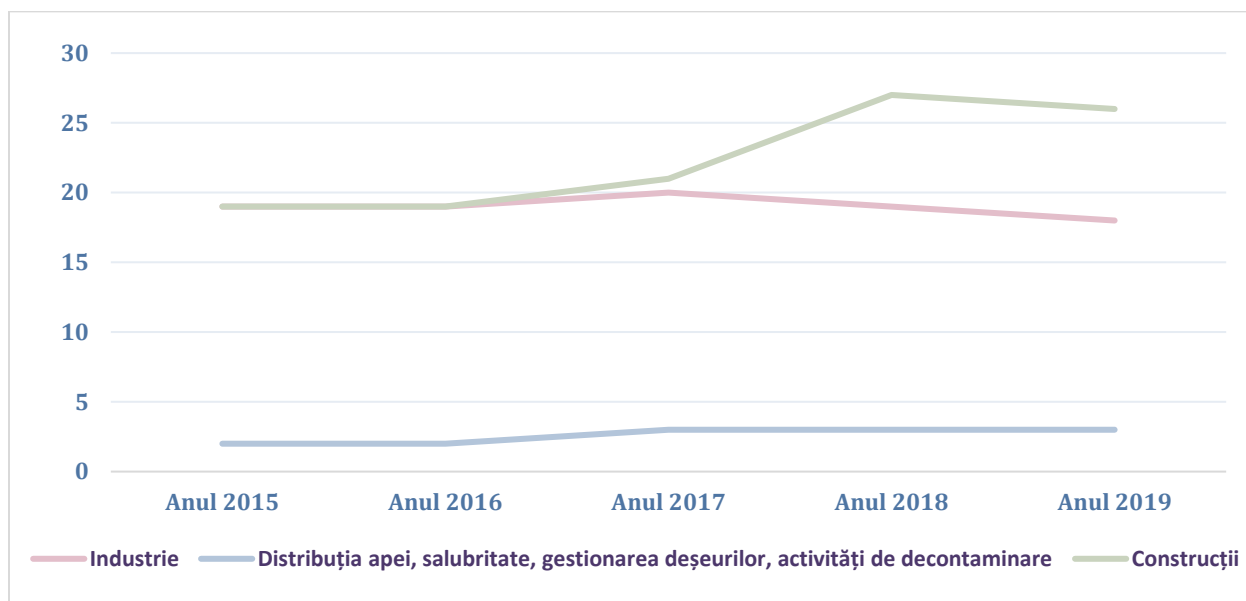
**Figura nr. 23** – Evoluția numărului întreprinderilor active în sectorul secundar din comuna Cislău (2015-2019)

Sursa datelor: Adresa nr. 27507 / 11.08.2020 emisă de către Oficiul Registrului Comerțului de pe lângă Tribunalul Buzău

**Tabel nr. 26** – Evoluția numărului întreprinderilor active în sectorul secundar din comuna Cislău (2015-2019)

Domeniu de activitate	2015	2016	2017	2018	2019
Industrie	19	19	20	19	18
Distribuția apei, salubritate, gestionarea deșeurilor, activități de decontaminare	2	2	3	3	3
Construcții	19	19	21	27	26
<b>TOTAL</b>	<b>40</b>	<b>40</b>	<b>44</b>	<b>49</b>	<b>47</b>

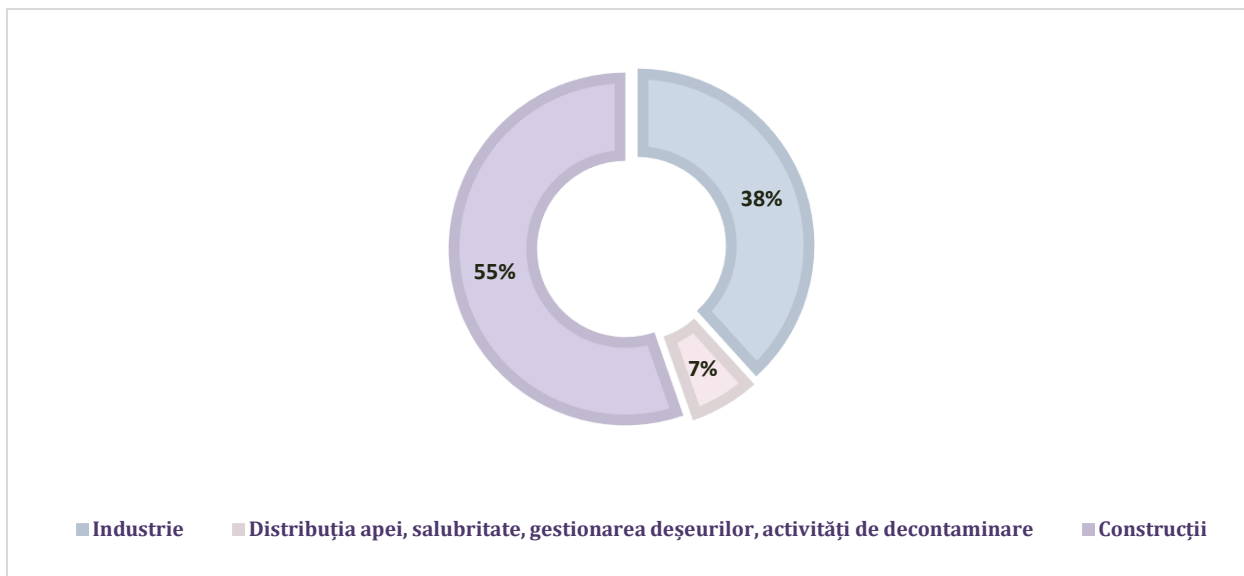
Sursa datelor: Adresa nr. 27507 / 11.08.2020 emisă de către Oficiul Registrului Comerțului de pe lângă Tribunalul Buzău



**Figura nr. 24** – Evoluția numărului întreprinderilor active în sectorul secundar din comuna Cislău pe domenii de activitate (2015-2019)

Sursa datelor: Adresa nr. 27507 / 11.08.2020 emisă de către Oficiul Registrului Comerțului de pe lângă Tribunalul Buzău

Analizând evoluția numărului de întreprinderi active în intervalul 2015-2019 în sectorul secundar, remarcăm un trend ascendent, evidențiindu-se o creștere de aproximativ 17,5%.



**Figura nr. 25** – Distribuția antreprenorilor ce activează în sectorul secundar al economiei naționale pentru comuna Cislău, pe domenii de activitate – anul 2019

Sursa: Adresa nr. 27507 / 11.08.2020 emisă de către Oficiul Registrului Comerțului de pe lângă Tribunalul Buzău

Din sectorul secundar, antreprenorii din domeniul construcțiilor ocupă un procent majoritar (55%), urmați de cei din domeniul industriei (38%) și cel al distribuției apei, salubritate, gestionarea deșeurilor, activități de decontaminare (7%).

#### 7.4. Evoluția și caracteristicile sectorului terțiar

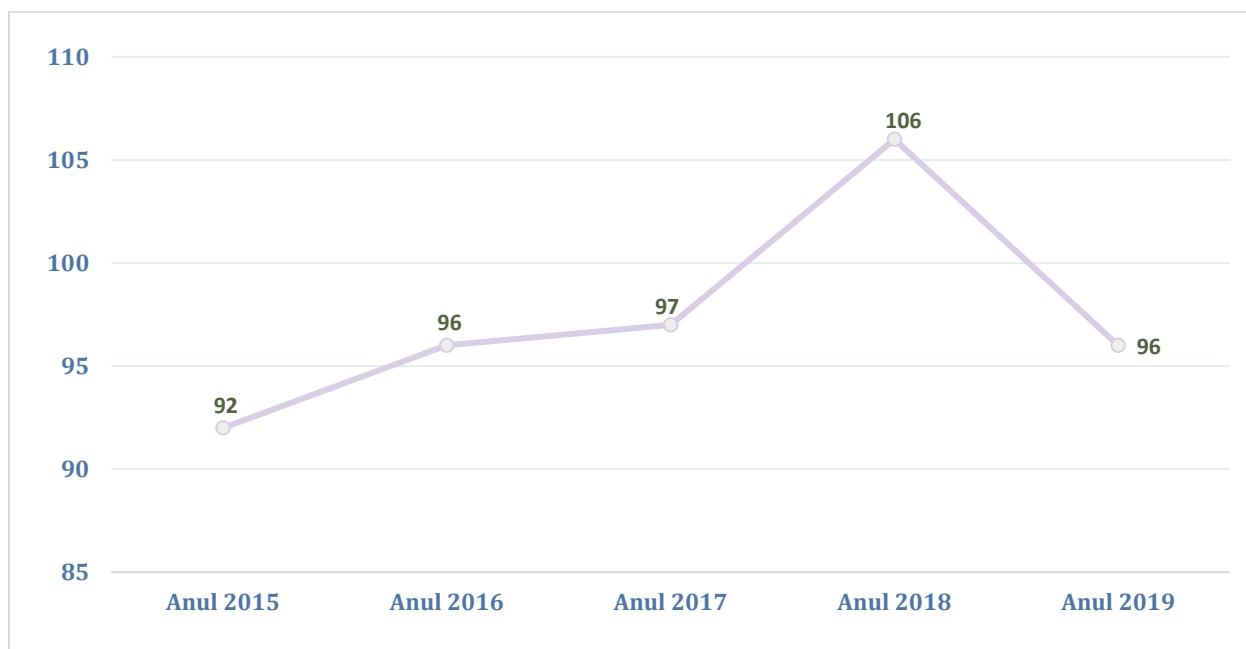
##### 7.4.1. Serviciile, comerțul și transporturile

Sectorul terțiar reunește activitățile din sectorul serviciilor, comerțului și transporturilor. Sectorul terțiar reprezintă aproximativ 57% din totalul unităților economice înregistrate la nivelul comunei Cislău.

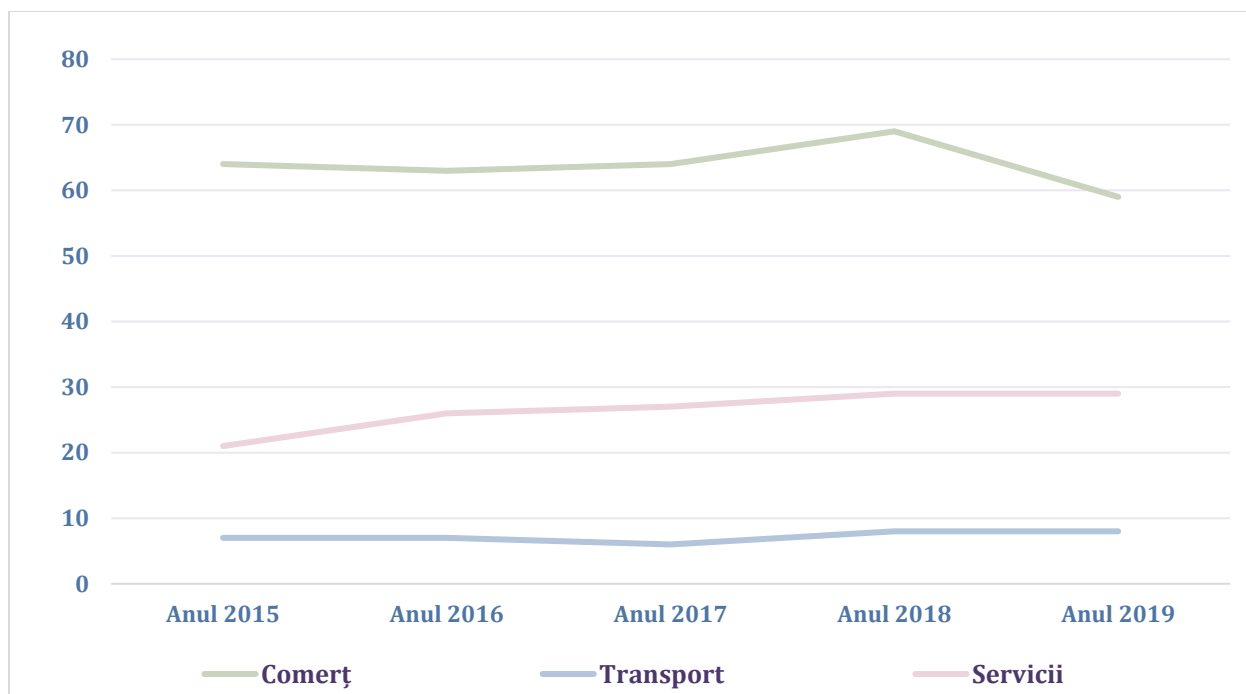
**Tabel nr. 27** – Evoluția numărului întreprinderilor active în sectorul terțiar din comuna Cislău (2015-2019)

Domeniu de activitate	2015	2016	2017	2018	2019
Comerț	64	63	64	69	59
Transport	7	7	6	8	8
Servicii	21	26	27	29	29
<b>TOTAL</b>	<b>92</b>	<b>96</b>	<b>97</b>	<b>106</b>	<b>96</b>

Sursa datelor: Adresa nr. 27507 / 11.08.2020 emisă de către Oficiul Registrului Comerțului de pe lângă Tribunalul Buzău



**Figura nr. 26** – Evoluția numărului întreprinderilor active în sectorul terțiar din comuna Cislău (2015-2019)  
Sursa datelor: Adresa nr. 27507 / 11.08.2020 emisă de către Oficiul Registrului Comerțului de pe lângă Tribunalul Buzău

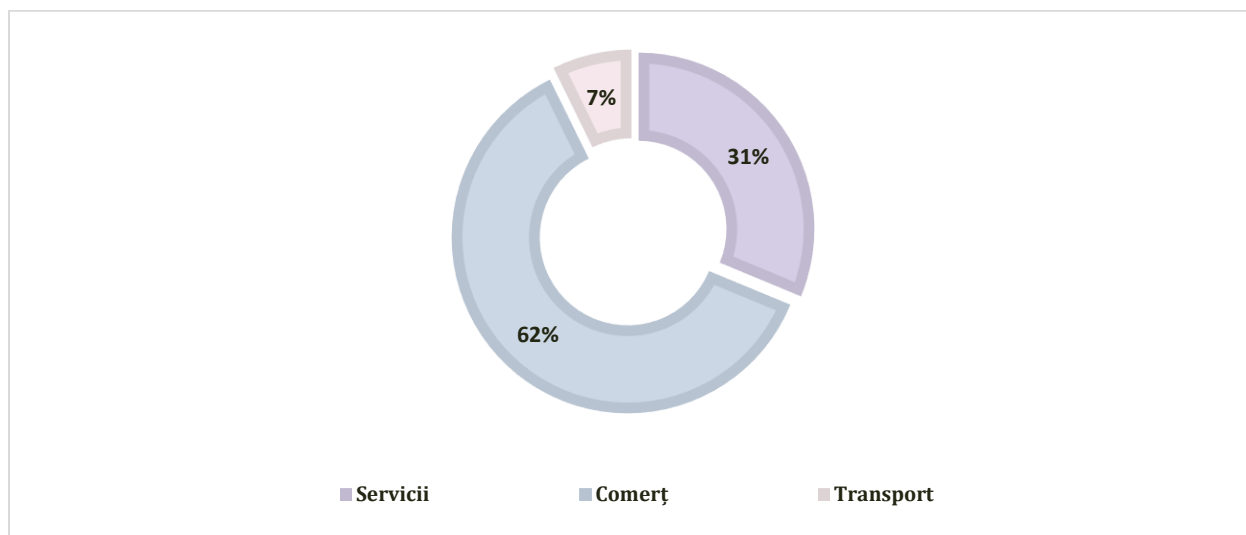


**Figura nr. 27** – Evoluția numărului întreprinderilor active în sectorul terțiar din comuna Cislău pe domenii de activitate (2015-2019)

Sursa datelor: Adresa nr. 27507 / 11.08.2020 emisă de către Oficiul Registrului Comerțului de pe lângă Tribunalul Buzău

Conform datelor furnizate de Oficiul Registrului Comerțului de pe lângă Tribunalul Buzău, societățile care activau în anul **2019** în **sectorul terțiar** la nivelul comunei Cislău erau în număr de **96**<sup>44</sup>.

În funcție de domeniul de activitate se constată o preponderență a antreprenorilor ce activează în domeniul comerțului, respectiv **62%**, urmați de cei din domeniul serviciilor (**31%**) și transportului (**7%**).



**Figura nr. 28** – Distribuția antreprenorilor ce activează în sectorul terțiar al economiei naționale pentru comuna Cislău, pe domenii de activitate – anul 2019

Sursa: Adresa nr. 27507 / 11.08.2020 emisă de către Oficiul Registrului Comerțului de pe lângă Tribunalul Buzău

#### 7.4.2. Potențialul turistic

Turismul este unul dintre sectoarele a cărui dezvoltare trebuie susținută la nivelul comunei Cislău, chiar dacă potențialul acestuia este nevalorificat din cauza gradului redus de dezvoltare al infrastructurii de turism. Deși comuna Cislău nu posedă un potențial turistic ridicat, există totuși obiective de interes turistic care merită vizitate.

În comuna Cislău se regăsește **o întreprindere** care activează în sectorul serviciilor de cazare, în domeniul serviciilor de cazare și asistență turistică.

**Complexul Turistic 2D** dispune de un hotel cu o capacitate de cazare de 54 de locuri, un restaurant și o zonă de agrement formată din piscină, pool bar și loc de joacă pentru copii.

<sup>44</sup> Adresa nr. 27507 / 11.08.2020 emisă de către Oficiul Registrului Comerțului de pe lângă Tribunalul Buzău



Gospodăriile adecvate pentru turismul rural care pot adăposti turiști trebuie să îndeplinească cumulativ următoarele condiții minimale:

- amplasamentul gospodăriei să fie în locuri ferite de poluare și de orice alte elemente care ar pune în pericol sănătatea sau viața turiștilor;
- dotările din camere și din grupurile sanitare să fie puse în exclusivitate la dispoziția acestora și să aibă acces la spații pentru prepararea și servirea meselor;
- produsele alimentare oferite spre consum să fie cultivate/produse în gospodărie.

Prin dezvoltarea turismului rural în comună pot fi valorificate și promovate valorile străvechi ale acestor meleaguri, începând de la tradiții, obiceiuri și până la frumusețile locurilor.

Tipurile de turism care pot fi practicate pe teritoriul comunei Cislău sunt:

- **Turismul cultural:** poate fi dezvoltat prin manifestări artistice și sărbătorile populare tradiționale din cursul anului care aduc în atenția publicului larg spiritul viu, autentic al meleagurilor moldave, prin portul popular, cântece, dansuri, obiceiuri străvechi și ca atare trebuie promovate nu doar pe plan local dar mai ales pe plan național în vederea atragerii unui număr cât mai mare și diversificat de participanți și turiști din diferite zone ale țării și din străinătate;
- **Turismul sportiv:** poate fi practicat în zona cursurilor de apă existente la nivelul comunei. Această formă de turism poate fi stimulată de întrecerile sportive de călărit, pescuit, vânătoare și întrecerile de orientare turistică;
- **Turismul de weekend:** poate fi practicat prin asigurarea infrastructurii de agrement în zona pădurilor și cursurilor de apă, prin amenajarea de plaje și locuri de pescuit;
- **Agroturismul:** poate fi practicat în bune condiții, multe locuințe având dotarea necesară și posibilitatea valorificării superioare a surplusului din gospodăriile țărănești anume, carne, lapte, ouă, zarzavaturi, legume, fructe, care de multe ori se degradează sau se dă la animale;
- **Turismul științific:** se poate practica de către specialiștii interesați (biologi, geografi, zoologi), ca urmare a existenței următoarelor arii naturale protejate:
  - aria naturală protejată de interes comunitar european/situri Natura 2000 – aria de protecție specială avifaunistică (SPA): **ROSPA0160 Lunca Buzăului;**
  - aria naturală protejată de interes comunitar european/situri Natura 2000 – situri de importanță comunitară (SCI): **ROSCI0103 Lunca Buzăului.**

### **Potentialul turistic de natură antropică**

Spre deosebire de resursele turistice naturale, cele antropice reprezintă o însumare de elemente având funcția principală recreativă, create chiar de către oameni. Marea majoritate a acestor obiective nu au fost create special pentru funcția turistică ci, dimpotrivă, ele au îndeplinit alte atribuții (economice, culturale, sociale).

Potențialul turistic de natură antropică a comunei Cislău reunește o gamă variată de obiective majore:

- obiective turistice religioase;
- obiective turistice culturale;
- obiective turistice sportive.

### **Obiective turistice religioase<sup>45</sup>:**

- Biserica Ortodoxă „Nașterea Maicii Domnului”, sat Cislău;
- Biserica Ortodoxă „Înălțarea Domnului”, sat Buda-Crăciunești;
- Biserica Ortodoxă „Sfinții Împărați Constantin și Elena”, sat Buda-Crăciunești;
- Biserica Ortodoxă „Cuvioasa Parascheva”, sat Bărăști;
- Biserica Ortodoxă, sat Gura Bâscei.

### **Obiective turistice culturale:**

Activitatea culturală a comunei Cislău este deservită și de cele **trei cămine culturale** localizate în satele Cislău, Scărișoara și Bărăști, acestea fiind modernizate în anul 2017<sup>46</sup>.

La nivelul comunei Cislău se organizează multe evenimente, o mare parte dintre acestea fiind realizate cu ajutorul cadrelor didactice și al personalului din primărie.

Activitatea culturală de la nivelul comunei, respectiv evenimentele culturale se realizează în cea mai mare parte pentru cetățenii comunei, urmărindu-se pe viitor dezvoltarea meșteșugurilor populare care pot conduce la o creștere a gradului de notorietate a comunei.

### **Monumentul eroilor din satul Bărăști-Scărișoara**

În cimitir, lângă biserica satului cu hramul „Cuvioasa Parascheva”, a fost ridicat un monument în formă de obelisc, cu cruce și coroană de lauri, din ciment, așezat pe un soclu în trepte prevăzut la colțuri cu obuze și având ca ornamente însemnele armatei. Inscripția arată că a fost construit „În

<sup>45</sup> <https://www.biserici.org>, accesat în data de 8 iulie 2020

<sup>46</sup> Informații furnizate de către Primăria comunei Cislău

*cinstea eroilor căzuți pe câmpurile de luptă – Bărăști-Scărișoara –1916-1946”, numele acestora fiind înscrise pe monument fără a se preciza în care din cele două războaie s-au jertfit. O altă inscripție, aflată pe spatele monumentului, precizează că „Acest monument s-a ridicat prin contribuția urmașilor celor căzuți pe câmpurile de luptă. S-a sfințit în ziua de 29 mai 1955 de preotul Alexandru Spânu”<sup>47</sup>.*

### **Monumentul eroilor din satul Buda**

În fața bisericii noi cu hramul „Sfinții Împărați Constantin și Elena”, în incinta clopotniței, se află un monument al eroilor, tip obelisc, cu cruce ale cărei brațe susțin o coroană, așezat pe un postament în trepte cu obuze la colțuri. Ca elemente decorative, pe fațadă și postament sunt redată însemne ale armatei. Inscripția precizează că „Acest monument s-a ridicat în cinstea eroilor căzuți pe câmpurile de luptă, 1916-1945 – din satul Buda”. Monumentul a fost realizat de Gogu, Radu și Neculai Petrescu din satul Ciuta, comuna Măgura<sup>48</sup>.

### **Statuia eroului Neacșu din satul Cislău**

Acest monument a fost ridicat în 1911 în memoria locuitorilor comunei Cislău care au căzut pe câmpul de luptă în campaniile din timpul Războiului de Independență (1877-1878). Monumentul îl are ca model pe caporalul Neacșu Ion din ținutul Buzăului.

### **Obiective turistice sportive:**

#### **Judo Club „Zenit” Cislău<sup>49</sup>**

Secția de judo „Zenit” Cislău a fost înființată la data de 1 decembrie 1984 de către judoka Matei Tudor - Kyu 2 Judo, dar abia în anul 1987 a fost recunoscută oficial și afiliată la Federația Română de Judo. Venind în întâmpinarea dorinței celor ce doresc să descifreze tainele acestui sport cu multiple valențe educative, JUDO CLUB „ZENIT” CISLĂU, și-a deschis larg porțile în fața locuitorilor de pe Valea Buzăului. Așa se explică, între altele, faptul că în prezent judo-ul din frumoasa depresiune a Cislăului a crescut substanțial și că, an de an, rezultatele obținute de către judoka de la Zenit sunt tot mai numeroase și mai bune.

În prezent, în cadrul Judo Club „Zenit” Cislău funcționează două secții de judo:

- Secția de judo „Zenit” Cislău (cu dojo în localitatea Cislău, județul Buzău). Are peste 50 de judoka, dintre care 30 judoka legitimați și este condusă de către Matei Tudor. Secția are grupe de performanță, avansați și inițiere.

<sup>47</sup> Informații furnizate de către Primăria comunei Cislău

<sup>48</sup> Ibidem

<sup>49</sup> Site-ul oficial al primăriei Cislău, <http://primariacislau.ro>, accesat în data de 8 iulie 2020

- Secția de judo „Zenit” Viperești (cu dojo în localitatea Viperești, județul Buzău). Are 30 de judoka, dintre care 10 judoka legitimați. Este condusă de către sempaii Ion și Vasile Spirea.

Ambele secții de judo, în competițiile oficiale sau amicale, reprezintă Judo Club „Zenit” Cislău, județul Buzău.

### Herghelia Cislău

Herghelia Cislău a fost înființată în anul 1884, pe fostele domenii ale Mitocului Călugăresc de la Cislău.



**Fotografia nr. 2 – Cai la Herghelia Cislău**

Sursa: <http://www.turismcolti.ro/herghelia-cislau-24>, accesat în data de 9 iulie 2020

După 2 ani de la înființare, herghelia a trebuit desființată pentru asanare, în urma unei epizootii de durină. După desființarea hergheliei, s-a constituit un depozit de armăsari, care a funcționat până în anul 1916.

În anul 1945, sub conducerea Ministerului Agriculturii, se organizează Herghelia Cislău, în vederea creșterii și dezvoltării rasei Pur Sânge Englez.

În 1971 se înființează Centrul Republican pentru Creșterea Cabalinelor de Rasă. Herghelia ajunge, în 1989 la un efectiv de 450 capete.

În anul 2002, administrarea hergheliei este preluată de Regia Națională a Pădurilor Romsilva, respectiv de Direcția Silvică Buzău.

În noiembrie 2011, nucleul de reproducție de rasă Gidran de la herghelia Tuluțești este adus la Cislău.



**Fotografia nr. 3 – Herghelia Cislău**

Sursa: Arhivă proprie TQM Management SRL – noiembrie 2020

Din iulie 2015, Herghelia Cislău trece în subordinea Direcției de Creștere, Exploatare și Ameliorare a Cabalinelor, ca subunitate a acesteia<sup>50</sup>.

### **Trasee turistice:**

Comuna Cislău dispune de un important potențial turistic datorită cadrului natural deosebit și a elementelor de patrimoniu construit. Relieful specific zonei de deal este favorabil dezvoltării turismului itinerant.

Amintim aici principalele trasee turistice pe raza comunei Cislău spre următoarele obiective:

- Mănăstirea Cârnu din comuna Pănătău;
- Muchea Balos - Muchea Nicovanu - Muchea Înaltă - Muchea Babei;
- Vf. Seciu - Drumul „Valea Zidului” - Ruinele Mănăstirii „Doamnei Neaga”;
- Culmea Galmea - Poteca Zidului - Ruinele Mănăstirii „Doamnei Neaga”;
- Biserica Veche (din satul Buda- Crăciunești);
- Muchea cu Pietre - Fântâna Ioanei - Drumul forestier „Limpedea-Cricov” - Cabana Vânătorilor;
- Muchea Gogoșului - Valea Cricovului Sărat;
- Herghelia Cislău;
- Drumul forestier „Limpedea-Cricov” - Șaua Pietricelei - Culmea Dracului - Culmea Pietricelei - Fântâna Hoților - Vârful Pietrei<sup>51</sup>.

<sup>50</sup> Site-ul oficial al Regiei Naționale a Pădurilor ROMSILVA, <http://www.rosilva.ro>, accesat în data de 14 iulie 2020

<sup>51</sup> Strategia de dezvoltare a comunei Cislău, județul Buzău pentru perioada 2014-2020, p.42

## 8. INFRASTRUCTURA

*Termenul „infrastructură” se referă la totalitatea sistemelor și serviciilor de care are nevoie societatea modernă pentru a funcționa corespunzător. Acesta acoperă o varietate de elemente ale bazei tehnico-materiale ale unei localități, esențiale pentru asigurarea bunului mers al așezărilor umane, a interconectivității acestora, dar și pentru susținerea productivității unei economii.*

Elementele de infrastructură includ sisteme fizice, precum rețelele rutiere și cele feroviare, sisteme de utilitate publică (canalizare, apă), sisteme energetice (energie electrică, energie termică, alimentare cu gaz), sisteme de telecomunicații (internet, telefonie, poștă, radio, televiziune), precum și serviciile (servicii de asistență medicală, educație, servicii de urgență, de protecție a mediului etc.).

Prezenta secțiune va analiza primele categorii de infrastructură, și anume:

- Infrastructura rutieră
- Infrastructura tehnico-edilitară
- Infrastructura energetică
- Infrastructura de telecomunicații.

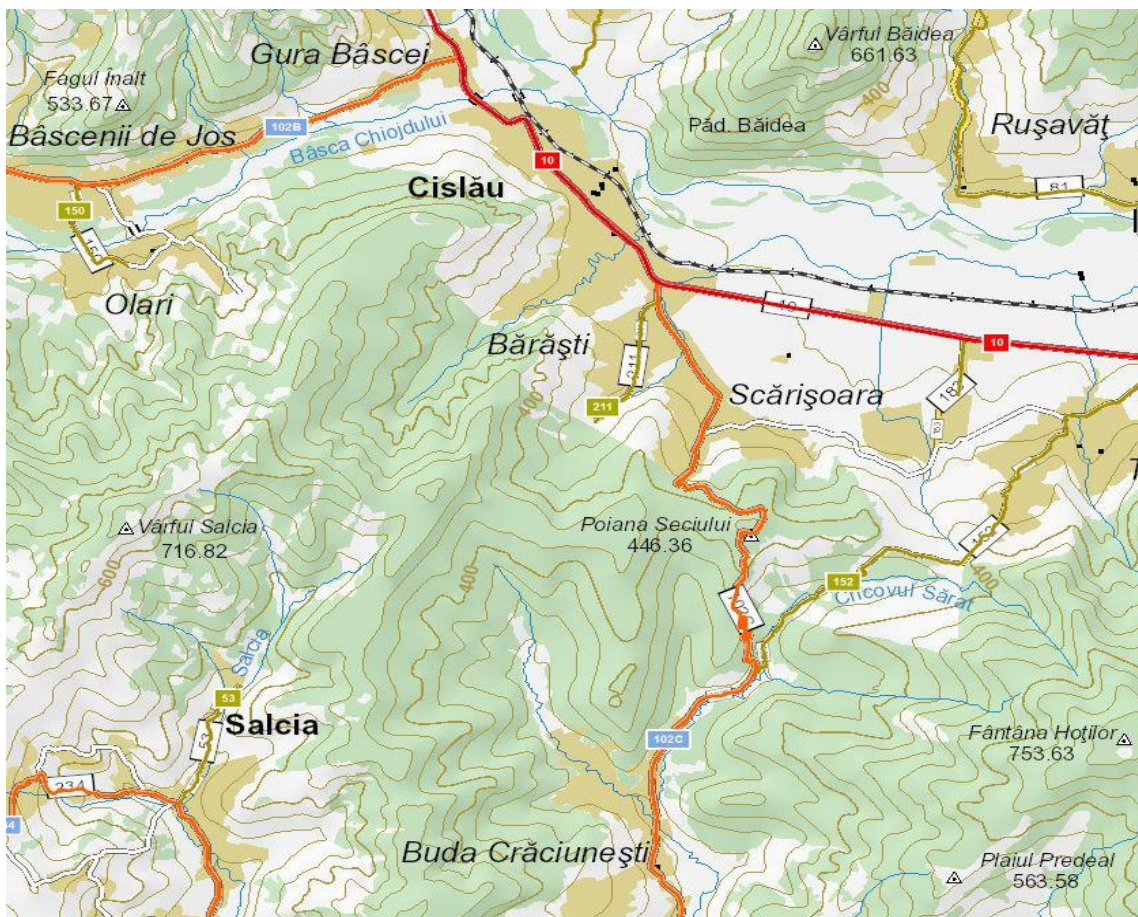
### 8.1. Infrastructura rutieră

*Infrastructura de transport este un element cheie în organizarea și planificarea teritorială. Rețeaua de drumuri, elementul constitutiv al infrastructurii de transport, joacă un rol esențial în dezvoltarea socio-economică a unei zone. Investițiile în infrastructură prezintă numeroase beneficii, precum facilitarea mobilității bunurilor și a persoanelor, reducerea costurilor de transport, îmbunătățirea accesului pe piețele regionale, precum și creșterea eficienței activităților economice, extinderea schimburilor comerciale și a investițiilor. Îmbunătățirea calității și a cantității rețelelor de transport va contribui implicit la dezvoltarea României și a fiecărei regiuni în parte.*

În ceea ce privește accesibilitatea la coridoarele de transport interne ale UE, și anume Rețeaua TEN-T, județul Buzău se situează pe coridorul principal TEN-T Ploiești-Bacău-Suceava-Siret. Adicional, pe coridorul principal menționat anterior, documentația tehnico-economică se află în derulare pe relația Ploiești-Buzău, ca parte a autostrăzii A7 Ploiești-Buzău-Bacău-Paşcani. TEN-T Core este pe ambele componente, atât rutier, cât și feroviar.

Principalele căi rutiere din cadrul comunei Cislău sunt următoarele<sup>52</sup>:

- **DN 10:** Buzău (DN 2) – Cislău – Nehoiașu - Limita Jud. Covasna;
- **DJ 102B:** Limita Jud. Prahova – Zeletin - Bâscenii de Sus – Calvini - Bâscenii de Jos - Gura Bâscei (DN 10);
- **DJ 102C:** Limita Jud. Prahova – Buda – Crăciunești – Scărișoara - Cislău (DN 10);
- **DC 152:** Viperești-DJ 102C;
- **DC 183:** DN 10 - Herghelia Cislău;
- **DC 211:** Cislău (DN 10) – Bărăști;
- **Drumuri satești și străzi;**
- **Drumuri de exploatație agricolă.**



**Figura nr. 29** – Harta rețelei rutiere din comuna Cislău

Sursa: <http://geoportal.ancpi.ro/geoportal/viewer/index.html>, accesat în data de 16 iulie 2020

<sup>52</sup> ANEXĂ din 22 iunie 2000 la Hotărârea Guvernului nr. 540 din 22 iunie 2000 privind aprobarea încadrării în categorii funcționale a drumurilor publice și a drumurilor de utilitate privată deschise circulației publice

**Tabelul nr. 28** – Lungimea totală a drumurilor din comuna Cislău

Categoría de drumuri	Lungimea (km)
Drumuri total, din care:	
- drumuri naționale	7,2
- drumuri județene	16,2
- drumuri comunale și străzi	1,75
din care:	
- asfaltate	13,4
- pietruite	11,75

Sursa datelor: Informații furnizate de către Primăria comunei Cislău

În ultimii ani, Primăria comunei Cislău a depus și implementat o serie de proiecte în vederea atragerii fondurilor neramburasibile pentru modernizarea și reabilitarea infrastructurii rutiere. Astfel, au fost implementate proiecte, precum<sup>53</sup>:

- *„Modernizare drum de exploatare DE 5 în comuna Cislău, județul Buzău”,* în 2015, sursa de finanțare - Programul Național de Dezvoltare Rurală, suma 475.239 lei;
- *„Modernizare drum DC 211 (asfaltare)”* în perioada 2019-2020; valoare proiect: 130.000 euro; regularizare ape pluviale cu rigole și șanțuri betonate;
- *„Modernizare rețelei de drumuri de interes local”,* început și finalizat în 2018, sursa de finanțare – Programul Național de Dezvoltare Locală II; valoare proiect: 4.424.000 lei;
- *„Asfaltarea drumuri locale în comuna Cislău, satul Bărăști, strada Nicolae Tăutu, județul Buzău”,* 2020, sursa de finanțare: fonduri de la bugetul local, valoare: 240.000 lei.
- *„Asfaltare drumuri locale în comuna Cislău, satul Gura Bâscei, județul Buzău”,* 2019, sursa de finanțare: fonduri de la bugetul local, valoare: 46.000 lei.
- *„Reabilitare trotuare”,* perioada 2016-2020, sursa de finanțare: fonduri de la bugetul local, valoare: 368.000 lei.

Ca urmare a fenomenelor meteo extreme (precipitații sub formă de ploi torențiale) din cursul lunii iunie 2020, drumurile sâtești din localitatea Buda-Crăciunești au fost puternic afectate (spălarea stratului de balast, formarea de făgașe, colmatarea șanțurilor de scurgere). Autoritățile locale au demarat, astfel, acțiuni pentru alocarea sumei de 151.000 lei din fondul de intervenție pus la dispoziție de instituția Guvernului pentru refacerea infrastructurii distruse.

<sup>53</sup> Răspuns la solicitarea de informații nr 1003/31.08.2020



*Proiectul „Refacere Infrastructură Drumuri Sătești, comuna Cislău, sat Buda-Crăciunești”* vizează o serie de intervenții asupra infrastructurii rutiere afectate de fenomenele naturale<sup>54</sup>.



**Fotografia nr. 4 – Drumul Național 10 la intrare în localitatea Cislău**

*Sursa: Arhivă proprie TQM Management SRL – noiembrie 2020*

Transportul public în comun către localitățile urbane apropiate este asigurat prin intermediul curselor auto regulate și a celor operate de CFR. La nivelul comunei se regăsesc două stații CFR (pe perimetrul localităților Cislău și Gura Bâscei), precum și șapte refugii și stații amenajate pentru transportul auto în comun, distribuite astfel: 2 în Gura Bâscei, 3 în Cislău, 1 în Scărișoara și 1 în Buda-Crăciunești<sup>55</sup>.

Teritoriul administrativ al comunei Cislău este străbătut de **calea ferată Buzău-Nehoiășu**<sup>56</sup>. Aceasta este o linie de cale ferată secundară, cu o lungime de 73 km. Linia neelectrificată și simplă leagă localitățile de pe valea Buzăului cu orașul Buzău. Calea ferată Buzău-Nehoiășu fost construită în 1908-1909 și astăzi, în cadrul infrastructurii feroviare românești, poartă numele de magistrala CFR 504.

În ceea ce privește, utilajele aflate în patrimoniul privat al UAT comuna Cislău, trebuie precizat faptul că printre bunurile materiale se numără următoarele: un tractor, o basculantă, un buldo-excavator, un microbuz școlar, trei mașini de gunoi, un autogreder și o mașină mică. Achiziționarea

<sup>54</sup> Proiect nr. 29/11.08.2020

<sup>55</sup> Informații furnizate de către Primăria comunei Cislău

<sup>56</sup> Strategia de dezvoltare a comunei Cislău, județul Buzău pentru perioada 2014-2020, p.20

buldoescavatorului s-a realizat în 2013 prin Programul Național de Dezvoltare Rurală. Investiția s-a ridicat la 87.000 euro<sup>57</sup>.

## 8.2 Infrastructura tehnico-edilitară

Dezvoltarea activităților sociale și economice la nivelul comunei Cislău, precum și creșterea calității vieții cetățenilor este dependentă de accesibilitatea populației la serviciile de utilități publice.

### 8.2.1 Alimentarea cu apă

În comuna Cislău, alimentarea cu apă se realizează prin captări din surse de suprafață, prin 2 drenuri orizontale și un puț colector.

De asemenea, întregul sistem cuprinde o rețea de aducțiune, o instalație de tratare, două rezervoare de înmagazinare, stații de repompare a apei și rețeaua de distribuție propriu-zisă<sup>58</sup>.

**Sunt racordate la această rețea satele Cislău, Bărăști, Scărișoara și Gura Bâscei.** Lungimea simplă a rețelei este de 14,5 km. Serviciul este asigurat de Primăria Cislău, iar de gestiunea acestuia se ocupă Compania de Apă S.A. Buzău. Astfel, sunt deservite 1.371 de gospodării ale populației. În 2019, consumul anual de apă potabilă a fost de 70.372 m.c.<sup>59</sup>. Sistemul de alimentare cu apă a fost dezvoltat în perioada 2004-2006, iar finanțarea acestuia s-a realizat prin intermediul programului SAPARD, programul având o valoare totală de un milion de euro.

În 2019 a fost aprobat *Studiul de fezabilitate al Proiectului regional de dezvoltare a infrastructurii de apă și apă uzată din județul Buzău, în perioada 2014-2020 și a indicatorilor tehnico-economici aferenți UAT Cislău*<sup>60</sup>. Proiectul regional de dezvoltare a infrastructurii de apă și apă uzată continuă procesul investițional derulat prin POS Mediu 2007-2013. Scopul unui astfel de proiect este acela de a contribui la realizarea angajamentelor ce derivă din directivele europene privind epurarea apelor uzate (91/271/EEC) și calitatea apei destinate consumului uman (Directiva 98/83/CE):

- Ape uzate urbane colectate și epurate (din perspectiva încărcării organice biodegradabile) pentru toate aglomerările mai mari de 2.000 l.e.;
- Serviciu public de alimentare cu apă potabilă, controlată microbiologic, în condiții de siguranță a sănătății, extins la populația din localitățile cu peste 50 de locuitori.

<sup>57</sup> Informații furnizate de către Primăria comunei Cislău

<sup>58</sup> Strategia de Dezvoltare a Serviciului public de alimentare cu apă și canalizare pentru aria de operare – Județul Buzău 2016-2020, p. 8

<sup>59</sup> Adresa nr. 14815/10.09.2020 transmisă de Compania de Apă S.A. Buzău

<sup>60</sup> Proiect nr. 41/01.10.2019

Valoarea totală a investițiilor aferente acestui program a fost de 11.829,365 Euro<sup>61</sup>.

În prezent se află în faza finală de aprobare aplicația de finanțare a proiectului regional de dezvoltare a infrastructurii de apă și apă uzată din județul Buzău, finanțat prin Programul Operațional Infrastructură Mare<sup>62</sup>.

Lista de investiții prioritate din cadrul Strategiei de dezvoltare a serviciului public de alimentare cu apă și canalizare pentru aria de operare – Județul Buzău 2016-2020, conține următoarea componentă la nivelul sistemului de alimentare cu apă din comuna Cislău:

- execuție puțuri noi - 5 bucăți;
- construirea unei stații noi de tratare Q = 10 l/s;
- execuție front de captare apă (Buda-Crăciunești);
- stație de tratare inclusiv echipament (Buda-Crăciunești);
- execuție rezervor de stocare (Buda-Crăciunești) – 150 mc;
- extindere rețea de alimentare cu apă (Buda-Crăciunești) – 3.500 m.

Apa potabilă furnizată populației se încadrează în parametrii de potabilitate conform legislației în vigoare, fapt atestat de raportul de încercare nr. 142/14.08.2020.

### 8.2.2. Canalizarea

Construirea sistemului de canalizare și a stației de tratarea a apelor uzate din comuna Cislău a urmărit îndeplinirea scopului Programului aprobat prin Ordonanța 7/2006, respectiv îmbunătățirea situației sociale și economice a locuitorilor zonelor rurale. Valoarea acestuia s-a ridicat la 2.483.875 lei. Lucrările au debutat în anul 2007 și s-au finalizat în 2014<sup>63</sup>. În prezent, un număr de 45 de gospodării sunt racordate la rețeaua de canalizare<sup>64</sup>.

Apele uzate menajere din comuna Cislău provenite de la populație, agenți economici și instituții publice sunt colectate printr-o rețea de canalizare din PVC cu Dn 280mm, 250 mm, 110 mm și 90 mm în lungime totală de 1.634 m și sunt evacuate gravitațional prin pompare într-o stație de epurare, amplasată pe malul stâng al pârâului Barasca<sup>65</sup>.

<sup>61</sup> Proiect nr. 42/01.10.2019

<sup>62</sup> Adresa nr. 14815/10.09.2020 transmisă de Compania de Apă S.A. Buzău

<sup>63</sup> Răspuns la solicitarea de informații nr. 1003/31.08.2020

<sup>64</sup> Adresa nr. 14815/10.09.2020 transmisă de Compania de Apă S.A. Buzău

<sup>65</sup> Autorizația de mediu nr. 6 din 17.01.2017, revizuită în data de 05.08.2019, emisă de către Agenția pentru Protecția Mediului Buzău

Rețeaua de canalizare a fost dimensionată la debitul de calcul Q zi maxim = 172 mc/zi, Q zi mediu = 132,5 mc/zi, Q orar maxim = 18 mc/h.

Periodic, la un interval de 4-6 luni, stația de epurare se golește de nămol cu ajutorul pompei de nămol, acesta fiind stocat într-un bazin, iar de aici cu o pompă se evacuează la instalația de încărcat nămol în saci permeabili. Instalația de încărcat nămol în saci permeabili este amplasată într-un container metalic cu pardoseală cu grătar pentru preluarea apei ce se scurge din sacii permeabili. Apa uzată colectată este evacuată în stația de epurare, iar sacii cu nămol sunt depozitați pe o platformă de deshidratare.

Apele meteorice de pe raza localităților comunei Cislău sunt colectate prin rețeaua de canale și rigole stradale și evacuate în pâraul Barasca sau râul Basca Chiojdului.

În tabelul de mai jos este prezentat nivelul de epurare a apelor uzate provenite din comuna Cislău, în anul 2019<sup>66</sup>:

**Tabelul nr. 29** - Nivelul de epurare a apelor uzate provenite din comuna Cislău, în anul 2019

Stația de epurare rurală	Volum total ape evacuate (mii. mc)	Volum suficient epurat		Poluanți specifici	Încărcare (t/an)	Grad de epurare
		Epurare primară	Epurare secundară			
<b>Compania de apă – stația de epurare Cislău</b>	4,017	4,017	4,017	Materii în suspensie	0,025	98,42
				CBO5	0,020	97,59
				Azot total	0,060	83,47
				Fosfor total	0,004	88,81
				Reziduu fix	-	-
				Detergenți	-	-

Sursa datelor: Raport privind starea mediului în Județul Buzău, 2019

După epurare și sterilizare cu UV, apele uzate sunt evacuate gravitațional din căminul situat în incinta SEAU printr-o conductă PVC de 110 mm x 4,9 mm, în lungime de 110 m, în canalul de evacuare, canal deschis, în lungime de cca 400 m, apele fiind descărcate în râul Buzău.

Stațiile de pompare a apelor uzate sunt de tip cheson cu diametrul de 2 m și adâncimea de 4 m și echipate cu câte două electropompe submersibile. Stațiile de pompare vor refula apele uzate prin conducte de 63x3,6 mm în căminul din aval având cea mai înaltă cotă de radier față de stația de pompare.

<sup>66</sup> Raport privind starea mediului în Județul Buzău, 2019, p. 142

### 8.2.3. Alimentarea cu gaze naturale

Locuitorii comunei Cislău **nu beneficiază de un sistem centralizat de alimentare cu gaze naturale**. Aceștia folosesc sisteme individuale care funcționează pe baza combustibililor solizi (lemn) și gazoși (butelii cu gaz) și a energiei electrice.

### 8.2.4. Alimentarea cu energie termică

La nivelul comunei Cislău nu există un sistem centralizat de producție și distribuție a energiei termice.

Acesta este asigurată pentru consumatorii publici și privați prin sisteme individuale de încălzire bazate pe combustibili lichizi, solizi (lemn), gazoși (butelii cu gaze lichefiate) și energie electrică.

Agenții economici își asigură energia necesară proceselor tehnologice în instalații proprii care funcționează în general pe bază de deșeuri din lemn și energie electrică.

Încălzirea clădirilor aparținând autorităților publice și instituțiilor locale se realizează prin intermediul centralelor termice care funcționează cu precădere pe deșeuri lemnoase.

Din cauza folosirii sistemelor clasice de alimentare cu energie termică (sobe, centrale termice, butelii cu gaze lichefiate) se înregistrează performanță scăzută, atât din punct de vedere al randamentului, cât și al gradului de protecție a mediului.

Prin urmare, este necesar ca Primăria comunei Cislău să depună toate eforturile în vederea accesării de fonduri nerambursabile pentru asigurarea accesului la astfel de servicii. O soluție viabilă constă în promovarea și dezvoltarea unor forme de energie noi și regenerabile (energia eoliană, energia solară, energie de biomasă).

În acest sens, în 2016, autoritățile locale au aprobat acordul de participare la **„Programul privind instalarea sistemelor de încălzire care utilizează energia regenerabilă inclusiv înlocuirea sau completarea sistemelor clasice de încălzire – beneficiari unități administrativ-teritoriale instituții publice și unități de cult”**. Acest program este finanțat de Fondul pentru Mediu care are drept scop îmbunătățirea calității aerului, a apei și solului, prin reducerea gradului de poluare cauzată de arderea lemnului și a combustibililor fosili utilizați pentru producerea energiei termice și, totodată, prin stimularea sistemelor care folosesc sursele de energie regenerabilă. Programul prezintă multiple avantaje, printre care se numără reducerea cheltuielilor cu agentul termic, promovarea unor surse de energie nepoluante necesare îmbunătățirii calității mediului, creșterea confortului termic și implicit a calității vieții. Ca urmare a acestui demers, s-au aprobat, în 2016,

studiul de fezabilitate și indicatorii tehnico-economici pentru obiectivul de investiții cu titlul „Eficientizarea sistemelor de încălzire la Sala de Sport comuna Cislău, județul Buzău prin montarea: pompă de căldură de 4x70 KW și centrală electrică fotovoltaică de 30 KW”, a cărui valoare totală s-a ridicat la suma de 937.882,654 lei.

Ghidul programului prevede realizarea de proiecte care vizează înlocuirea sau completarea sistemelor clasice de încălzire cu sisteme care utilizează energia solară, energia geotermală, energia eoliană, biomasă, gaz de fermentare a deșeurilor sau orice alte sistemele care au ca rezultat îmbunătățirea calității aerului, apei și solului<sup>67</sup>.

### 8.2.5. Alimentarea cu energie electrică

În prezent comuna Cislău este racordată la sistemul energetic național prin intermediul stației de alimentare-transformare de 20 KV care se găsește în majoritatea satelor componente ale comunei.

Consumatorii casnici individuali și agenții economici sunt alimentați cu energie electrică prin rețelele electrice de medie/joasă tensiune, precum și posturile de transformare existente și figurate în planuri. Rețelele electrice sunt executate preponderent aerian, pe stâlpi de beton și lemn<sup>68</sup>.



**Fotografia nr. 5 – Rețea de joasă tensiune în comuna Cislău**  
Sursa: Arhivă proprie TQM Management SRL – noiembrie 2020

<sup>67</sup> Proiect nr. 60/2016 și Proiect nr. 61/2016

<sup>68</sup> Strategia de dezvoltare a comunei Cislău, județul Buzău pentru perioada 2014-2020, p. 35

Rețelele de joasă tensiune sunt realizate în sistem clasic cu conductoare independente, precum și cu conductoare torsadate pentru prelungirile de rețea sau pentru cele care au fost modernizate. În ambele cazuri conductoarele sunt realizate din aluminiu<sup>69</sup>.

Luând în considerare perspectivele de dezvoltare socio-economică a comunei, se impune extinderea, întreținerea sau redimensionarea echipamentelor pentru a susține creșterea consumului de energie electrică și a facilita accesul tuturor gospodăriilor aparținătoare comunei Cislău. La momentul actual există 7 gospodării pe teritoriul comunei care nu beneficiază de energie electrică<sup>70</sup>.

Unul dintre criteriile ce determină gradul de civilizație și de calitate a vieții constă în infrastructura iluminatului public. În comuna Cislău, **rețeaua de iluminat public** asigură iluminatul pe principalele drumuri din localitățile componente. Rețeaua electrică de iluminat public este susținută de stâlpi de beton (609 la număr) și este alimentată prin posturile de transformare din fiecare localitate a comunei. Iluminatul public se realizează prin lămpi LED și prin neoane<sup>71</sup>.

Este necesară acordarea unei atenții sporite rețelei electrice și a sistemului de iluminat public stradal de la nivelul comunei. Acesta prezintă un grad mare de uzură fizică și morală, drumurile de interes local deservite de acest sistem nefiind capabile să asigure o circulație optimă a vehiculelor și pietonilor, influențând în mod negativ viața economică, socială și culturală a cetățenilor.

Pentru a veni în întâmpinarea acestei probleme, în 2019, autoritățile locale au aprobat indicatorii tehnico-economici aferenți obiectivului de investiții **„Reabilitare iluminat public stradal prin înlocuirea corpurilor de iluminat, comuna Cislău, județul Buzău”**. Programul are o valoare totală de 535.499,76 lei și urmează să fie finanțat prin intermediul contribuțiilor de la bugetul de stat - Fondul de Dezvoltare și Investiții (535.202,26 lei)<sup>72</sup>.

### **8.2.6. Telecomunicații**

Dezvoltarea comunității este într-o relație de interdependență cu facilitarea pe piață a accesului la informație, motiv pentru care infrastructura de comunicații are un rol la fel de important precum dezvoltarea infrastructurii de bază.

---

<sup>69</sup> Memoriu de sinteză aferent Plan Urbanistic General comuna Cislău, județul Buzău, anul 1997

<sup>70</sup> Informații furnizate de către Primăria comunei Cislău

<sup>71</sup> Ibidem

<sup>72</sup> Proiect nr. 55/21.11.2019

### ***Telefonie și poștă***

La nivelul comunei Cislău, populația beneficiază de un acces foarte bun la serviciile de comunicații, fiind disponibile serviciile principalilor operatori naționali de telefonie fixă și mobilă.

Racordarea la rețeaua telefonică este realizată prin centrale automate din centrul localităților comunei, asigurând întreg necesarul de legături telefonice cu capacitatea de deservire a solicitanților. Aceasta este realizată în totalitate din fibră optică. Pe teritoriul comunei se regăsesc 3 antene GSM.

În ceea ce privește rețeaua de distribuție, traversările de drumuri/obstacole se realizează atât subteran, cât și suprateran<sup>73</sup>.

În ceea ce privește telefonie mobilă, comuna Cislău beneficiază de acoperire integrală cu rețele de telefonie mobilă, cei mai importanți operatori de telefonie mobilă care funcționează în zonă fiind Orange, RDS-RCS și Telekom. De altfel, evoluția acestui tip de rețele, în ultimii ani, a fost extrem de dinamică, ducând la scăderea importanței telefoniei fixe.

În ceea ce privește serviciile poștale, acestea sunt asigurate de Poșta Română, ce deține un oficiu în comuna Cislău.

### ***Radio, televiziune și internet***

Televiziunea și radioul sunt bine reprezentate pe tot teritoriul localității, ca și serviciile TV prin cablu, Internet și transmisii de date.

Recepționarea posturilor TV se realizează în principal prin cablu TV, existând și gospodării care dețin antene satelit individuale.

În ceea ce privește gradul de acoperire al serviciilor de transfer de date și internet din comună, acesta este în continuă creștere prin dezvoltarea infrastructurii specifice. La nivelul comunei, serviciul de televiziune prin cablu este realizat de Telekom și RDS<sup>74</sup>.

---

<sup>73</sup> Informații furnizate de către Primăria comunei Cislău

<sup>74</sup> *Ibidem*



## 9. MEDIUL EDUCAȚIONAL

În prezent are loc o creștere substanțială a importanței pe care o deține factorul uman în ceea ce privește elaborarea documentelor programatice. Aceasta are un rol decisiv în atragerea de noi investitori și asigurarea unei dezvoltări economice rapide, hotărârea investirii într-o anumită regiune depinzând de calitatea, gradul de pregătire și specificul forței de muncă.

Educația deține o misiune fundamentală în dezvoltarea socială și economică a comunei, motiv pentru care una dintre prioritățile Primăriei comunei Cislău trebuie să fie creșterea calității actului educațional prin îmbunătățirea infrastructurii școlare și a facilităților aferente educației.

### 9.1. Istoric

În comuna Cislău funcționează 7 unități de învățământ de nivel preșcolar, primar și gimnazial, respectiv 3 școli și 4 grădinițe, distribuite în cadrul localităților aparținătoare comunei Cislău, după cum urmează<sup>75</sup>:

- **Școala Gimnazială, comuna Cislău** – unitate cu personalitate juridică având în componența sa următoarele unități arondate:
  - Școala Gimnazială, sat Scărișoara (1980);
  - Școala Gimnazială, sat Buda-Crăciunești (2002);
  - Grădinița cu Program Normal Nr. 1, comuna Cislău (2011);
  - Grădinița cu Program Normal Nr.2, comuna Cislău (1980);
  - Grădinița cu Program Normal, sat Buda-Crăciunești (2008);
  - Grădinița cu Program Normal, sat Scărișoara (1980).

### Școala Gimnazială comuna Cislău

În Marele Dicționar Geografic al României, este menționat faptul că, la sfârșitul secolului al XIX-lea, în Cislău exista *o școală cu 59 elevi (în 1891)*<sup>76</sup>. Școala din Cislău a fost înființată încă din 1836, în timpul domniei lui Alexandru (II) Dimitrie Ghica (1834-1842), prin eforturile episcopului de Buzău Chesarie<sup>77</sup>. Clădirea în care funcționează, în prezent, Școala Gimnazială din comuna Cislău are o vechime de peste 30 de ani și nu dispune de autorizație de construcție<sup>78</sup>.

<sup>75</sup> Hotărâre cu privire la reorganizarea rețelei școlare pentru anul școlar 2020-2021 la nivelul comunei Cislău, județul Buzău.

<sup>76</sup> Lahovari, G.I., Brătianu, C.I., Tocilescu, G., „Marele Dicționar Geografic al României”, 1902, vol. II, p. 441

<sup>77</sup> Dan Stănescu, Silvia Homocea, „Școala Scărișoara - Contribuții memorialistice și documentare”, 2017, p. 9

<sup>78</sup> Adresa nr. 1115/17.08.2020 transmisă de Școala Gimnazială Cislău



**Fotografia nr. 6 – Școala Gimnazială Cislău**  
Sursa: Arhivă proprie TQM Management SRL – noiembrie 2020

### **Școala cu clasele I-VIII Scărișoara**

Învățătorul autodidact Gheorghe Stănescu (4 mai 1857 – 1 ianuarie 1918) este ctitorul și conducătorul (1890 - 1918) Școlii Primare Mixte de 3 clase din cătunul *Scărișoara*, comuna Cislău, plasa Busău/Buzău, județul Busău/Buzău/Buzău<sup>79</sup>.

Școala era subordonată unității de învățământ din centrul comunal din Cislău și era destinată copiilor – băieți și fete – cu vârstă cuprinsă între 7 și 15 ani, din Scărișoara și Bărăști.

Școala primară din Scărișoara a fost înființată oficial la 1 aprilie 1895, conform informațiilor prezentate în discursul de sfârșit de an școlar din 2 iulie 1906 (document ce se regăsește la Arhivele Statului din Buzău). Pe la 1900 a început să funcționeze regulat într-o casă particulară cu elevi din ambele sate, Scărișoara și Bărăști, iar în anul 1920 s-a mărit la patru clase.

<sup>79</sup> Dan Stănescu, Silvia Homocea, „Școala Scărișoara - Contribuții memorialistice și documentare”, 2017, p. 9

Actuala Școală din satul Scărișoara a fost construită în anul 1930 și a funcționat cu clasele I-IV până în anul 1968, an în care s-a înființat Școala cu clasele I - VIII Scărișoara. Construcția actualei școli datează din 1980 și nu dispune de autorizație sanitară de funcționare<sup>80</sup>.



**Fotografia nr. 7 – Școala Gimnazială Scărișoara**  
Sursa: Arhivă proprie TQM Management SRL – noiembrie 2020

### **Școala cu clasele I-VIII Buda-Crăciunești**

Școala Primară a luat ființă în anul 1941 și a funcționat cu clasele primare până în anul 1965, elevii din ciclul gimnazial frecventând școala în localitatea Sângeru, jud. Prahova. Din anul 1965 a luat ființă Școala cu clasele I-VIII Buda-Crăciunești care funcționează într-un local nou construit din anul 2002<sup>81</sup>.

**Grădinița cu Program Normal Scărișoara** funcționează într-o clădire a cărei vechime depășește 30 de ani și nu are autorizație sanitară de funcționare<sup>82</sup>.

<sup>80</sup> Adresa nr. 1115/17.08.2020 transmisă de Școala Gimnazială Cislău

<sup>81</sup> Ibidem

<sup>82</sup> Ibidem

### Grădinița cu Program Normal Buda-Crăciunești

Grădinița a fost înființată în anul 1975 și funcționează în prezent în localul Căminului de Zi<sup>83</sup>, nedispunând de autorizație sanitară de funcționare<sup>84</sup>.

**Grădinița cu Program Normal Nr. 1 Cislău** funcționează într-o clădire veche de 9 ani care dispune de autorizație sanitară de funcționare și aviz I.S.U<sup>85</sup>.

**Grădinița cu Program Normal Nr. 2 Cislău** este în curs de execuție și nu dispune momentan de autorizație sanitară de funcționare<sup>86</sup>.

## 9.2. Populația școlară

Populația școlară reprezintă totalitatea copiilor din grădinițe și creșe, a elevilor și studenților cuprinși în procesul de instruire și educare dintr-un an școlar/universitar din cadrul educației formale, indiferent de formele de învățământ pe care le frecventează (de zi, seral, cu frecvență redusă și la distanță), programul de studii și de vârstă.

În tabelul de mai jos se regăsesc date legate de evoluția numărului de copii/elevi înscriși în unitățile școlare ale comunei Cislău<sup>87</sup>:

**Tabel nr. 30 - Evoluția populației școlare pe niveluri de educație în perioada anilor școlari 2015-2020**

	2015-2016	2016-2017	2017-2018	2018-2019	2019-2020
<b>Copii înscriși în învățământul preșcolar</b>	110	109	105	109	103
<b>Elevi înscriși în învățământul primar</b>	232	212	207	191	168
<b>Elevi înscriși în învățământul gimnazial</b>	170	188	186	167	182
<b>TOTAL</b>	<b>512</b>	<b>509</b>	<b>498</b>	<b>467</b>	<b>453</b>

Sursa datelor: Adresa nr. 1115/17.08.2020 transmisă de Școala Gimnazială Cislău

Având în vedere dinamica demografică și social-economică a Comunei Cislău, se poate constata o reducere continuă a numărului de elevi în ultimii ani.

Pe baza furnizate de Școala Gimnazială din Comuna Cislău a fost materializat graficul de mai jos care prezintă evoluția populației școlare în perioada anilor 2015-2020. Se poate observa, din analiza datelor, că numărul total de copii/elevi a înregistrat un trend general descendent.

<sup>83</sup> Site-ul oficial al Primăriei Cislău, <http://www.primariacislau.ro>, accesat în data de 29 iulie 2020

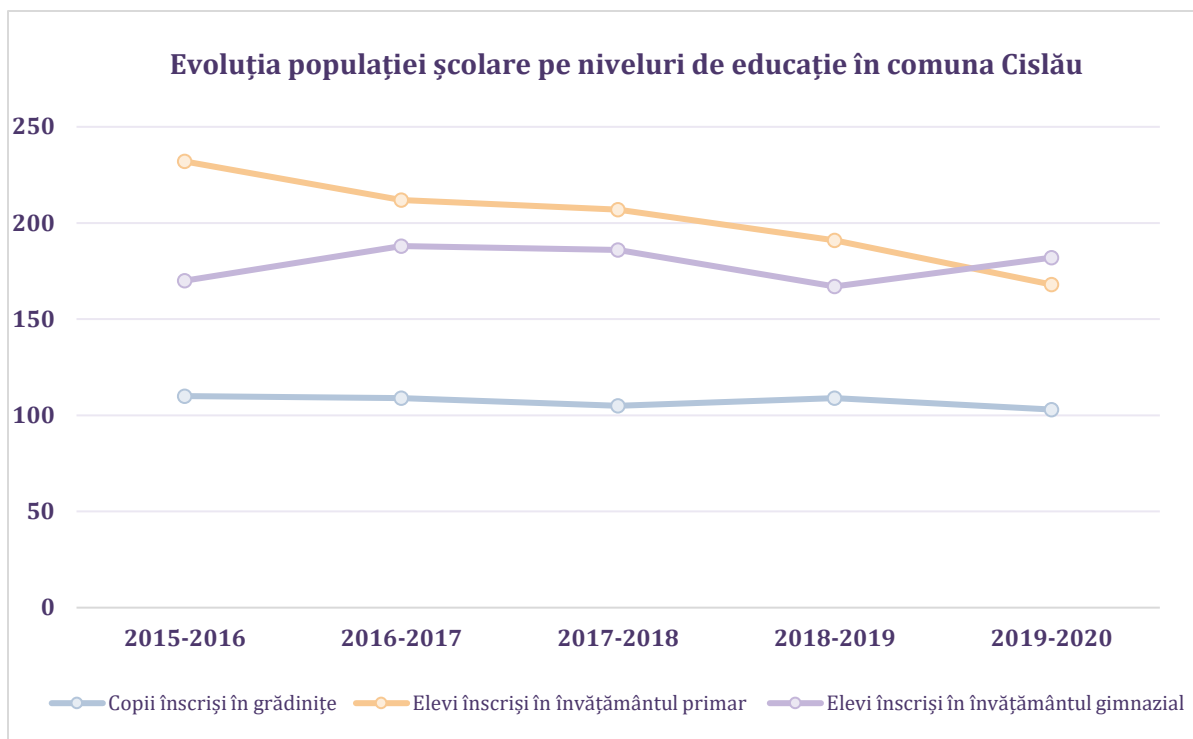
<sup>84</sup> Adresa nr. 1115/17.08.2020 transmisă de Școala Gimnazială Cislău

<sup>85</sup> Ibidem

<sup>86</sup> Ibidem

<sup>87</sup> Ibidem

Astfel, dacă la nivelul anului școlar 2015-2016, numărul acestora cifra 512, în anul școlar 2019-2020, numărul elevilor a scăzut până la 453, ceea ce semnifică o scădere de 11,52%.



**Figura nr. 30 – Evoluția populației școlare în perioada anilor 2015-2020**  
 Sursa datelor: Adresa nr. 1115/17.08.2020 transmisă de Școala Gimnazială Cislău

În ceea ce privește evoluția numărului de copii/elevi încadrați în cele trei niveluri de învățământ în perioada 2015-2020, se poate observa că acesta a oscilat de-a lungul anilor, numărul copiilor/elevilor înscriși în instituțiile de învățământ din comuna Cislău fiind mai mic în anul 2020 decât în anul 2015.

Numărul de copii/elevi înscriși în învățământul primar a înregistrat o scădere continuă de-a lungul perioadei analizate, în timp ce numărul de copii/elevi înscriși la celelalte două niveluri de educație a oscilat.

În tabelul de mai jos sunt prezentate date cu privire la evoluția numărului de elevi din unitățile de învățământ de pe raza comunei Cislău.

Deși numărul de elevi a oscilat de-a lungul perioadei analizate, la fiecare dintre cele trei unități de învățământ, la nivelul anului școlar 2019-2020, numărul total de elevi a înregistrat o scădere comparativ cu anul 2015-2016.

**Tabelul nr. 31 – Evoluția populației școlare din unitățile de învățământ din comuna Cislău (2015-2020)**

	2015-2016	2016-2017	2017-2018	2018-2019	2019-2020
<b>Școala Gimnazială comuna Cislău</b>	224	230	226	208	212
<b>Școala Gimnazială Scărișoara</b>	92	88	85	72	62
<b>Școala Gimnazială Buda-Crăciunești</b>	86	82	82	78	76
<b>TOTAL</b>	<b>402</b>	<b>400</b>	<b>393</b>	<b>358</b>	<b>350</b>

Sursa datelor: Adresa nr. 1115/17.08.2020 transmisă de Școala Gimnazială Cislău

**Tabelul nr. 32 - Evoluția numărului de preșcolari din unitățile de învățământ din comuna Cislău (2015-2020)**

	2015-2016	2016-2017	2017-2018	2018-2019	2019-2020
<b>G.P.N Nr. 1 Cislău</b>	42	38	37	41	42
<b>G.P.N Nr. 2 Cislău</b>	21	19	15	15	13
<b>G.P.N. Scărișoara</b>	17	19	18	23	22
<b>G.P.N. Buda-Crăciunești</b>	30	33	35	30	26
<b>TOTAL</b>	<b>110</b>	<b>109</b>	<b>105</b>	<b>109</b>	<b>103</b>

Sursa datelor: Adresa nr. 1115/17.08.2020 transmisă de Școala Gimnazială Cislău

Noțiunea de „**abandon școlar**” (AS), numită în mod curent părăsirea școlii și a educației, a fost introdusă de Uniunea Europeană pentru a desemna un proces ce implică tineri între 14 -24 ani care părăsesc orice tip de educație și formare profesională fără a ajunge la o calificare. Fenomenul de abandon școlar coincide cu rezultatul final al retragerii tânărului din educație.

**Tabelul nr. 33 – Rata abandonului școlar (%) segmentată pe niveluri de educație, în perioada 2015-2020**

	2015-2016	2016-2017	2017-2018	2018-2019	2019-2020
<b>Învățământ primar</b>	0,02	0,03	0,01	0,04	0,04
<b>Învățământ gimnazial</b>	0,03	0,08	0,02	0,04	0,04

Sursa datelor: Adresa nr. 1115/17.08.2020 transmisă de Școala Gimnazială Cislău

Datele din tabelul de mai sus reliefează faptul că, de-a lungul perioadei 2015-2020, rata abandonului școlar a fluctuat la ambele niveluri de educație, înregistrând valori foarte mici comparativ cu cele de la nivel național, ceea ce indică o situație favorabilă la nivelul comunei Cislău.

Conform statisticilor Eurostat, în 2019, România a înregistrat un nivel ridicat al abandonului școlar timpuriu, de 15,3%<sup>88</sup> (mai mic decât cel de la nivelul anului 2018 – 16,4%<sup>89</sup>). În clasamentul abandonului școlar, România este precedată de Spania și Malta, țări ale căror rate înregistrează cele mai mari valori la nivelul statelor membre UE. Obiectivul strategic al Uniunii pentru orizontul de timp 2020 este acela de a reduce sub 10% ponderea tinerilor cu vârsta cuprinsă între 18 și 24 de ani care au părăsit timpuriu școala.

Un aspect pozitiv îl reprezintă faptul că, în perioada 2015-2020, s-a înregistrat la nivelul unităților de învățământ arondate Școlii Gimnaziale comuna Cislău, o **frecvență a elevilor de 95%**.

Analizând tabelul de mai jos, se observă astfel că, exceptând anul școlar 2018-2019 (când un elev nu a promovat clasa a VIII-a), toți elevii de etnie romă înscriși în clasa a VIII-a au absolvit ciclul școlar gimnazial.

**Tabelul nr. 34** – Numărul romilor înscriși în unitățile de învățământ din comuna Cislău și numărul de absolvenți romi în perioada 2015-2020

	2015-2016	2016-2017	2017-2018	2018-2019	2019-2020
<b>Învățământ primar</b>	33	31	39	22	35
<b>Învățământ gimnazial</b>	19	24	21	17	30
<b>Nr. romi înscriși în clasa a VIII-a</b>	4	1	5	3	4
<b>Nr. absolvenților romi</b>	4	1	5	2	4

Sursa datelor: Adresa nr. 1115/17.08.2020 transmisă de Școala Gimnazială Cislău

De-a lungul timpului, România și alte state europene s-au confruntat cu problema asigurării participării populației de etnie romă la învățământul obligatoriu și preîntâmpinarea abandonului școlar, determinat de multe ori de motive precum frecventarea neregulată a cursurilor, dar și începerea cu întârziere a școlii. Cu toate că unele state au înregistrat unele schimbări pozitive de-a lungul timpului, este încă necesar să se acorde o atenție deosebită obstacolelor instituționale sau structurale din sistemul de învățământ. Îmbunătățirea oportunităților educaționale pentru romi face parte dintr-o agendă de incluziune mai largă și poate fi susținută numai cu implicarea populațiilor majoritare, a autorităților și a comunităților rome.

<sup>88</sup> [https://ec.europa.eu/eurostat/tgm/table.do?tab=table&init=1&language=en&pcode=t2020\\_40&plugin=1](https://ec.europa.eu/eurostat/tgm/table.do?tab=table&init=1&language=en&pcode=t2020_40&plugin=1), accesat în data de 29 iulie 2020

<sup>89</sup> <https://ec.europa.eu/eurostat/documents/2995521/9751510/3-26042019-AP-EN.pdf/49c38a50-52b5-4f97-95f7-483a570fbb36>, accesat în data de 29 iulie 2020

Conform datelor transmise de Școala Gimnazială comuna Cislău, în unitățile de învățământ de pe raza comunei sunt înscriși un număr **de 6 elevi cu cerințe educative speciale (C.E.S.)** care au certificate de încadrare în grad de handicap și certificate de orientare școlară și profesională. Acești elevi au nevoie de **programe personalizate** care să le ofere posibilitatea să învețe și să obțină competențe profesionale.

### **9.3. Personalul didactic**

Personalul didactic reprezintă persoanele fizice care sunt angajate în sistemul de învățământ și predau în cadrul procesului educațional și de instruire (cu normă întreagă și cu normă parțială). Fiecare cadru didactic este înregistrat o singură dată, numai la unitatea școlară la care are funcția de bază sau la care predă numărul cel mai mare de ore didactice<sup>90</sup>.

**Tabel nr. 35 - Evoluția personalului didactic pe niveluri de educație în perioada anilor 2011-2019**

	2011	2012	2013	2014	2015	2016	2017	2018	2019
Număr cadre didactice în învățământul preșcolar	9	9	9	6	6	6	6	6	6
Număr cadre didactice în învățământul primar	9	12	13	13	13	12	12	12	11
Număr cadre didactice în învățământul gimnazial	19	19	17	14	14	14	18	16	15
<b>TOTAL</b>	<b>37</b>	<b>40</b>	<b>39</b>	<b>33</b>	<b>33</b>	<b>32</b>	<b>36</b>	<b>34</b>	<b>32</b>

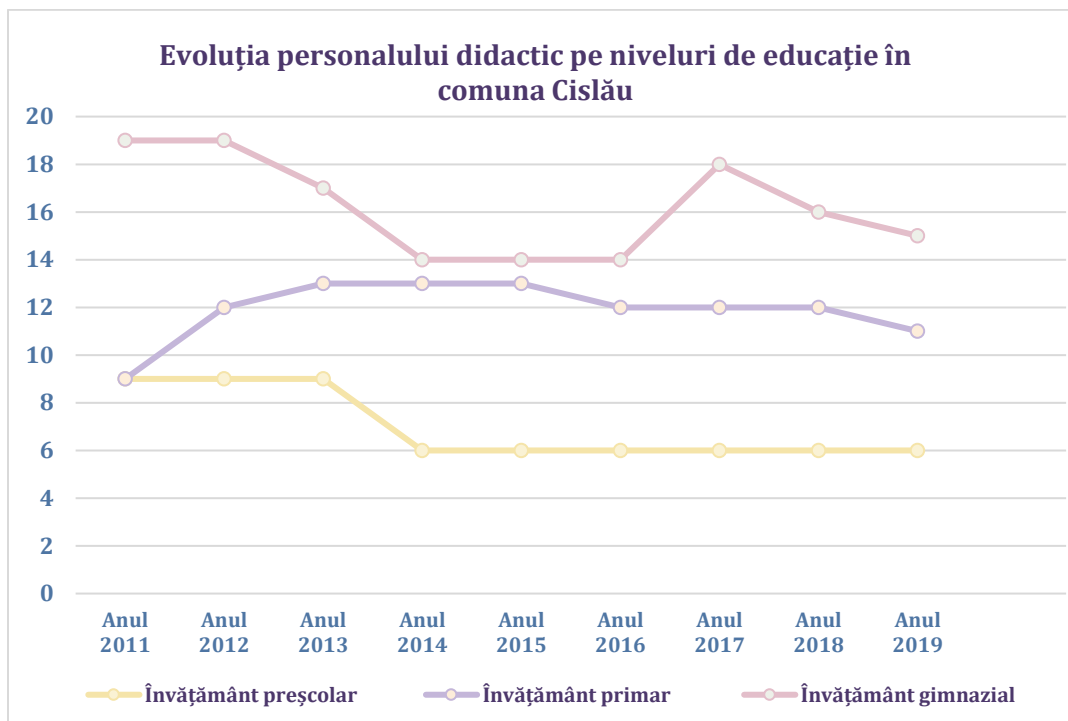
Sursa datelor: Institutul Național de Statistică, Platforma Tempo-Online

Numărul personalului didactic pe toate nivelurile de educație a fluctuat de-a lungul anilor 2011-2019. Analizând comparativ numărul cadrelor didactice ce profesia în cadrul tuturor nivelurilor de educație, de la nivelul anului 2011 (37), cu cel de la nivelul anului 2019 (32), remarcăm o scădere ușoară.

Cele mai multe cadre didactice de la nivelul comunei Cislău activează în cadrul învățământului gimnazial, urmate de cele din învățământul primar și mai apoi de cele din învățământul preșcolar.

<sup>90</sup> <https://insse.ro>, accesat în data de 29 iulie 2020





**Figura nr. 31** – Evoluția personalului didactic pe niveluri de educație în perioada anilor 2011-2019  
Sursa datelor: Institutul Național de Statistică, Platforma Tempo-Online

Conform raportului INSEE privind sistemul educațional în România, la nivel național raportul mediu dintre numărul cadrelor didactice (exclusiv învățământul antepreșcolar) și populația școlară a fost de 15 elevi/studenți la un cadru didactic<sup>91</sup>.

**Tabel nr. 36** - Valori medii ale indicatorilor privind elevi/cadru didactic (2019-2020)

Nivel teritorial	Elev/cadru didactic
<b>Comuna Cislău</b>	<b>14,15</b>
<b>Județul Buzău</b>	<b>14,68</b>

Sursa datelor: Adresa nr. 1115/17.08.2020 transmisă de Școala Gimnazială Cislău

Analizând datele de mai sus se poate remarca faptul că raportul dintre numărul de elevi și numărul cadrelor didactice din județul Buzău îl excedează pe cel de la nivelul comunei Cislău. Valoarea medie a indicatorului privind număr mediu de elevi pe cadru didactic la nivel comunal este mai mică decât cea înregistrată la nivel național.

Se poate concluziona astfel că, la nivelul comunei Cislău, valorile sunt corespunzătoare în vederea instruirii de către un singur cadru didactic, fără a avea repercusiuni asupra calității procesului educațional.

<sup>91</sup> Sistemul educațional în România – date sintetice- Anul școlar/universitar 2018-2019, p. 20

#### 9.4. Infrastructura școlară

Unitățile școlare înregistrează un nivel de dotare minimal. Sălile de clasă, laboratoarele, cabinetele și celelalte spații specifice activității cu școlarii și preșcolarii nu dispun de o dotare adecvată cu mobilier, material didactic și aparatura IT, conformă cu cerințele unui învățământ modern.

În perioada 2008-2016, prin intermediul Programului Național de Dezvoltare Locală, s-a pus în aplicare proiectul „Construire grădiniță cu program normal (GPN 1), comuna Cislău, sat Cislău, județul Buzău. Valoarea proiectului s-a ridicat la 1.094.525 lei. În această perioadă s-a dispus și începerea lucrărilor pentru construirea Grădiniței cu program normal (GPN 2), comuna Cislău, satul Cislău, finalizat în anul 2020 și a cărei valoare s-a ridicat la 1.186.426 lei.

În 2018, autoritățile locale au demarat proiectul „Construire și echipare sediu nou al grădiniței din Scărișoara”. Acesta este finanțat prin intermediul Programului Operațional Regional 2014-2020, Axa prioritară 10 – Îmbunătățirea infrastructurii educaționale, proprietatea de investiții 10.1 - Investiții în educație și formare, inclusiv în formarea profesională, pentru dobândirea de competențe și învățare pe tot parcursul vieții prin dezvoltarea infrastructurii de educație și formare. Valoarea totală a obiectivului se ridică la suma de 280.621,34 lei.


Ca o continuare a eforturilor de extindere și modernizare a infrastructurii educaționale, în iunie 2020 au fost aprobate două cereri de finanțare și cheltuielile aferente pentru două proiecte care vizează îmbunătățirea infrastructurii educaționale. Astfel, cele două obiective de investiții („**Extindere, reabilitare, modernizare și echipare Școală Gimnazială Cislău**” și „**Extindere, reabilitare, modernizare și echipare Școală Gimnazială Scărișoara**”) vor fi finanțate prin intermediul Programului Operațional Regional 2014-2020, Axa prioritară 10, Prioritatea de investiții 10.1B – „Creșterea gradului de participare la nivelul educației timpurii și învățământul obligatoriu, în special pentru copiii cu risc crescut de părăsire timpurie a sistemului”. După cum reiese din cererile de finanțare, suma de 3.004.502,68 lei va fi alocată proiectului care vizează Școala Gimnazială Cislău, iar suma de 3.150.791, 61 lei va reprezenta contribuția direcționată către Școala Gimnazială Scărișoara<sup>92</sup>.

Se identifică, astfel, nevoia de amenajare a laboratoarelor de fizică, chimie și biologie, iar pentru laboratoarele de informatică este necesară dotarea cu calculatoare noi, cele din platformele AELL fiind vechi și nefuncționale. De asemenea, este necesar ca în fiecare sală de clasă să existe un

<sup>92</sup> HCL Nr. 20 din 15.06.2020 și HCL Nr. 22/15.06.2020

calculator, un videoproiector, o imprimantă multifuncțională, precum și un televizor LED care să poată fi întrebuințat ca ecran. În ceea ce privește nivelul de dotare cu mobilier, unitățile de învățământ ar trebui să dispună de o tablă interactivă, mobilier nou (pupitru individual cu scaun, măsuțe și scăunele pentru preșcolari, dulapuri). Pentru buna desfășurare a orelor de educație fizică, este necesară echiparea cu următoarele echipamente sportive: panouri de baschet, bănci de gimnastică, capră pentru sărituri, jaloane, mingi de handbal).

Conform datelor transmise de Școala Gimnazială Cislău, la nivelul unităților educaționale din comună se regăsesc 3 școli gimnaziale în care funcționează **20 de clase de elevi**, iar în cele 4 grădinițe cu program normal funcționează **6 grupe de preșcolari**.



**Fotografia nr. 8 – Școala Gimnazială Cislău**  
*Sursa: Arhivă proprie TQM Management SRL – noiembrie 2020*

La nivelul Școlii Gimnaziale Scărișoara și al Școlii Gimnaziale Buda-Crăciunești, atât clasele de învățământ primar și gimnazial funcționează în sistem de **predare simultană** (Simultan II și Simultan III, adică două, respectiv trei clase simultan).

Potrivit datelor publicate de INS, unitățile de învățământ din comuna Cislău totalizează un număr de 3 laboratoare școlare și 3 terenuri de sport<sup>93</sup>.

<sup>93</sup> *Institutul Național de Statistică, Platforma Tempo-Online*

În perioada 2008-2009, autoritățile locale au demarat proiectul „Sală de sport școlară cu nivel de practică sportivă competițională locală, teren de handbal și 150 de locuri pentru spectatori”, prin Compania Națională de Investiții. Această investiție a presupus alocarea unei sume de 3.587.566 lei<sup>94</sup>.

În ceea ce privește raportul dintre numărul de elevi și numărul sălilor de clasă, se înregistrează o valoare mai mică la nivelul comunei Cislău față de cea a județului, aspect ce este justificat de numărul redus de săli de clasă de la nivelul județului Buzău. Cu toate acestea, valorile se încadrează în limitele impuse de Legea Nr. 1/2011 din 5 ianuarie 2011.

**Tabel nr. 37 - Valori medii ale indicatorilor privind elevi/săli de clasă, anul 2020**

Nivel teritorial	Elevi/săli de clasă
<b>Comuna Cislău</b>	<b>17,5</b>
<b>Județul Buzău</b>	<b>22,9</b>

Sursa datelor: Adresa nr. 1115/17.08.2020 transmisă de Școala Gimnazială Comuna Cislău și Institutul Național de Statistică, Platforma Tempo-Online

În tabelul de mai jos poate fi regăsită situația privind dotarea cu utilități a unităților de învățământ aflate în administrarea Școlii Gimnaziale Cislău:

**Tabel nr. 38 – Situația privind dotarea cu utilități a unităților de învățământ**

Unitatea școlară	Sistemul de încălzire	Aprovizionarea cu apă potabilă	Iluminat	Canalizare
<b>Școala cu clasele I-VIII Cislău</b>	Sobe cu lemne	Rețea publică	Da	Nu
<b>Școala cu clasele I-VIII Scărișoara</b>	Sobe cu lemne	Rețea publică	Da	Nu
<b>Școala cu clasele I-VIII Buda-Crăciunești</b>	Sobe cu lemne	Puț forat	Da	Nu
<b>G.P.N. Nr. 1 Cislău</b>	Centrală termică lemn	Rețea publică	Da	Nu
<b>G.P.N. Nr. 2 Cislău</b>	Sobe cu lemne	Rețea publică	Da	Nu
<b>G.P.N. Bărăști</b>	Sobe cu lemne	Rețea publică	Da	Nu
<b>G.N.P. Buda-Crăciunești</b>	Sobe cu lemne	Puț forat	Da	Nu

Sursa datelor: Adresa nr. 1115/17.08.2020 transmisă de Școala Gimnazială Cislău

În ceea ce privește dotarea cu calculatoare a unităților de învățământ și accesul la internet, datele indică faptul că un număr de 22 de calculatoare, care au și conexiune la internet, deservește unitățile școlare din comuna Cislău.

<sup>94</sup> Răspuns la solicitarea de informații 1003/31.08.2020

Acest număr este insuficient pentru desfășurarea orelor de informatică și TIC, în condițiile în care un calculator revine unui număr de aproximativ 16 școlari. Îmbunătățirea dotării cu tehnologie informatică și mijloace de comunicare (IT) este, astfel, imperioasă în acest context.

Comuna Cislău dispune de 4 biblioteci, dintre care una este publică. **Volumele existente** în acestea sunt 11.438 la număr, dintre care 2.717 au fost eliberate la nivelul anului 2019. **Cititorii activi** din comuna Cislău sunt în număr de 409 de persoane (anul 2019)<sup>95</sup>.

Biblioteca publică este localizată pe raza localității Cislău și a trecut printr-un proces de reabilitare în anul 2017.



**Fotografia nr. 9 – Căminul Cultural și Biblioteca Cislău**  
Sursa: Arhivă proprie TQM Management SRL – noiembrie 2020

Sub jurisdicția Școlii Gimnaziale Cislău funcționează bibliotecile școlare, după cum urmează:

- Biblioteca Școlii Gimnaziale Cislău – 6.570 volume;
- Biblioteca Școlii Gimnaziale Scărișoara – 2.956 volume;
- Biblioteca Școlii Gimnaziale Buda-Crăciunești – 960 volume.

<sup>95</sup> Institutul Național de Statistică, Platforma Tempo-Online

## 10. SĂNĂTATE ȘI INCLUZIUNE SOCIALĂ

Sănătatea ocupă un loc central în viața oamenilor având un impact direct pe de-o parte asupra bunăstării și calității vieții lor, iar pe de altă parte asupra productivității și prosperității economice a comunei din care fac parte. Problemele netratate de sănătate ale populației generează pe de-o parte pierderi economice datorate incapacității de muncă a indivizilor, iar pe de altă parte cheltuieli directe cu îngrijirea medicală mai ridicate decât în cazul unei tratări precoce a acestora și un cost de oportunitate pentru fondurile în plus cheltuite astfel.

Există o serie de provocări sistemice, perene, care contribuie direct la inegalitățile privind accesul la asistență medicală printre care se numără subfinanțarea sistemului de sănătate, instabilitate instituțională, numărul mare al factorilor de decizie, lipsa severă de personal medical, în special în zonele slab dezvoltate și greu accesibile, infrastructura medicală învechită, fragmentarea și lipsa de continuitate în furnizarea de servicii medicale, eficiența discutabilă a serviciilor de asistență medicală primară, corupția<sup>96</sup>. Subfinanțarea sistemului de sănătate este una dintre provocările cu care se confruntă România, fapt sugerat și de concluziile raportului „România - Profilul de țară din 2019 în ceea ce privește sănătatea”. Conform datelor, România are unele dintre cele mai scăzute cheltuieli din Uniunea Europeană, atât pe cap de locuitor (1.029 euro, media UE fiind de 2.884 euro), cât și ca procent din PIB (5% față de 9,8% în UE)<sup>97</sup>. Așadar, investițiile în sănătate și promovarea prevenirii și depistării precoce a bolilor de care suferă populația ar trebui să ocupe un loc important în politicile fiecărui stat pentru a-i asigura o prosperitate și competitivitate durabilă acestuia și cetățenilor săi.

Ținând cont de faptul că funcționarea unei societăți durabile, care are în centrul preocupărilor sale nevoile pacientului și promovarea prevenției, este condiționată de îmbunătățirea continuă a serviciilor și accesului la asistență medicală, România și-a propus ca unul dintre obiectivele pentru orizontul de timp 2020 să vizeze modernizarea și reabilitarea infrastructurii de sănătate la media standardelor UE, cu accent pe zona rurală<sup>98</sup>.

*În acest context creșterea accesibilității la serviciile medicale presupune implementarea unor investiții majore în spațiul rural, care să răspundă problemelor de sănătate publică prioritare și nevoilor grupurilor vulnerabile. Prin urmare, creșterea finanțării serviciilor sanitare și un management mai*

<sup>96</sup> Raport tematic privind inegalitățile în accesul la sănătate – România, 2018, p. 4

<sup>97</sup> România - Profilul de țară din 2019 în ceea ce privește sănătatea, p. 3

<sup>98</sup> Strategia Națională pentru Dezvoltarea Durabilă a României 2030, p. 34

*eficient al resurselor existente reprezintă priorități ce trebuie implementate, având în vedere că dezvoltarea socială este influențată direct de investițiile în capitalul uman.*

### **10.1. Infrastructura medicală**

În prezent, sistemul medical al comunei Cislău este format din **2 cabinete medicale de familie** care deservește locuitorii din cele cinci sate aparținătoare comunei. Sub acest aspect, se poate preciza că **2 cadre medicale (medici de familie)** oferă servicii de specialitate locuitorilor comunei Cislău<sup>99</sup>. De asemenea, există și un cabinet stomatologic și 3 farmacii. Cabinetul medical este deservit de un medic stomatolog și un asistent medical.



**Fotografia nr. 10** – Cabinet medical din comuna Cislău  
Sursa: Arhivă proprie TQM Management SRL – noiembrie 2020

<sup>99</sup> *Strategia de dezvoltare a comunei Cislău, județul Buzău pentru perioada 2014-2020, p. 36*

Activitatea cadrelor medicale ce asigură servicii medicale în cele 2 cabinete de medicină de familie este sprijinită și de **personalul medical mediu** (asistente medicale) în **număr de 3**<sup>100</sup>.

Este evident faptul că personalul medical din comună este **insuficient**, întrucât se constată faptul că **un medic** deservește un număr de **2.297 de locuitori**. Acest aspect poate fi identificat și la nivel regional (la nivelul Regiunii Sud-Est se înregistrează o valoare de 1,8 medici/1.000 locuitori), cât și la nivel național, unde în 2017 existau 2,9 medici practicanți la 1000 de locuitori, cifră aflată pe locul 3 în cele mai scăzute cifre din UE (media în UE fiind de 3,6)<sup>101</sup>. Acest deficit a fost creat ca urmare a emigrării personalului medical în străinătate în căutarea unor perspective mai bune de carieră și remunerație, ceea ce a determinat consecințe negative asupra accesului populației la servicii de îngrijire medicală. În perioada 2015-2019, la nivelul comunei Cislău s-a înregistrat un număr total de 31.410 îmbolnăviri<sup>102</sup>.

Cadrele medicale realizează triaje epidemiologice la anumite perioade de timp în școlile din comună, în vederea prevenirii bolilor parazitare, frecvent întâlnite la copii. Mai mult decât atât, personalul medical se ocupă și de educația sanitară a elevilor, ținând ore educative în vederea preîntâmpinării diverselor afecțiuni sezoniere.

Din păcate, în caz de urgență, comuna Cislău nu deține dotările necesare acordării de prim ajutor, fiind necesar a se apela la Serviciul de Ambulanță Județean Buzău, precum și la centrele regionale ale Inspectoratului pentru Situații de Urgență.

În caz de incendiu, comuna dispune de o dotare minimă ce constă într-un serviciu voluntar care nu dispune însă de o autospecială.

În ceea ce privește distanța până la cele mai apropiate unități spitalicești, cetățenii comunei Cislău trebuie să parcurgă 23,3 km în vederea beneficiilor de servicii Spitalului Orășenesc Nehoiu, organizat pe 6 secții de specialitate și dotat cu 130 de paturi (zona pe care o deservește spitalul se întinde pe o suprafață de 50 km, numărând peste 50.000 de locuitori)<sup>103</sup>, respectiv 46,2 km până la Spitalul Județean de Urgență Buzău, care dispune de 610 paturi și este organizat pe 23 de secții de specialitate<sup>104</sup>.

<sup>100</sup> Răspuns la solicitarea de informații nr. 1003/31.08.2020

<sup>101</sup> România - Profilul de țară din 2019 în ceea ce privește sănătatea, pp. 10-11

<sup>102</sup> Răspuns la solicitarea de informații nr. 1003/31.08.2020

<sup>103</sup> <https://www.spitalnehoiu.com>, accesat în data de 3 august 2020

<sup>104</sup> [https://www.spitalulbuzau.ro/paturi\\_libere.php?data crt=](https://www.spitalulbuzau.ro/paturi_libere.php?data crt=), accesat în data de 3 august 2020



*Îmbunătățirea stării de sănătate a populației este condiționată de realizarea unei infrastructuri sanitare eficiente care să îmbunătățească calitatea și portofoliul serviciilor medicale oferite locuitorilor comunei Cislău, lucru ce se poate realiza prin investiții masive în dotarea și modernizarea infrastructurii sanitare deja existente.*

### 10.2. Incluziune socială

Sărăcia și excluziunea socială sunt fenomene complexe, a căror gestionare reprezintă o prioritate pentru Comisia Europeană. O serie de acțiuni și reforme au fost adoptate de către statele membre cu scopul de a preveni și reduce amploarea acestor fenomene.

Strategia Europa 2020 a urmărit trasarea unor obiective ambițioase care să îi permită Uniunii Europene să atingă o creștere favorabilă incluziunii, cu accent pe consolidarea ocupării forței de muncă și a coeziunii sociale și teritoriale. Astfel, una dintre exigențele Uniunii a fost aceea de a reduce cu **20 de milioane** numărul de persoane amenințate cu sărăcia sau excluziunea socială, până în 2020.

Sistemul de asistență socială este reglementat în România prin Legea asistenței sociale nr. 292/2011, cu modificările și completările ulterioare. Conform *Atlasului Zonelor Rurale Marginalizate și al Dezvoltării Umane Locale din România*, realizat de Banca Mondială în 2016 ca parte a demersului de pregătire a unui Proiect de Strategie Națională și a unui Plan de acțiune privind incluziunea socială și reducerea sărăciei (2015-2020), comuna Cislău intră în categoria localităților cu un nivel mediu de dezvoltare umană<sup>105</sup>. Astfel, în cuprinsul acestui document, comuna nu figurează cu nici o comunitate rurală marginalizată, explicația acestui fapt putând fi datorată ponderii foarte scăzute a populației de etnie romă (3,34%) în comparație cu alte localități rurale din România. Nivelul mediu de dezvoltare al comunei poate fi explicat, însă, și prin existența unor funcțiuni și servicii publice, precum unitățile de învățământ până la ciclul gimnazial și cabinetele medicale.

Comuna Cislău face parte Regiunea de dezvoltare Sud-Est, care are o rată a sărăciei relative de 31,2% (anul 2018), mult mai mare comparativ cu rata sărăciei relative de la nivel național (23,5%). Făcând o comparație cu celelalte șapte regiuni de dezvoltare, se poate conchide faptul că aceasta a înregistrat în anul 2018 a treia cea mai mare rată a sărăciei relative, primul loc fiind ocupat de Regiunea Nord-Est (35,6%), urmată de Regiunea Sud-Vest Oltenia (34,3%) pe locul doi<sup>106</sup>.

În cadrul Primăriei Cislău, la ora actuală, există un **Compartiment de Asistență Socială**. Scopul acestui compartiment este de identificare și soluționare a nevoilor sociale individuale, familiale sau

<sup>105</sup> *Atlasul Zonelor Rurale Marginalizate și al Dezvoltării Umane Locale din România*, pp. 152-153, 271

<sup>106</sup> *Institutul Național de Statistică, Platforma Tempo-Online*

de grup, de informare și consiliere cu caracter primar din domeniul protecției copilului, familiei, persoanelor cu handicap, precum și a oricăror persoane aflate în nevoie, de a preveni, limita sau înlătura temporar situații de dificultate ori vulnerabilitate în care se pot afla la un moment dat o persoană sau o familie, situații care pot duce la marginalizare sau excluziune socială. Se are în vedere protejarea persoanelor care, din cauza unor motive de natură economică, fizică, psihică sau socială, nu au posibilitatea să-și asigure nevoile sociale, să-și dezvolte propriile capacități și competențe pentru integrarea socială.

Conform datelor puse la dispoziție de Primăria Cislău, în anul 2020, la nivel local era înregistrat un număr de 209 persoane care beneficiază de venit minim garantat. În anul precedent, s-un înregistrat 94 de beneficiari ai ajutoarelor de încălzire<sup>107</sup>.

De remarcat faptul că la nivelul comunei Cislău există **infrastructură socială**, sub forma unui **serviciu social pentru copiii cu vârste cuprinse între 3 și 6 ani**, aflați în situație de risc sau care provin din medii socio-economice precare. „**Centrul de zi Doamna Neaga**”, aflat pe raza localității Buda-Crăciunești, are drept scop prevenirea abandonului școlar, cât și oferirea unei mese calde și a unor activități de îngrijire, educație, recreere și consiliere. Centrul a fost înființat în anul 2008 și are prevăzut în structura organizatorică personalul format din specialiști în îngrijire și asistență (2 persoane), precum și personal cu funcții administrative și de întreținere (3 persoane)<sup>108</sup>. Proiectul a beneficiat de sprijinul Ministerului Integrării Europene și s-a ridicat la o valoare de 2.815.556 lei. Inițial, a fost prevăzut să funcționeze cu 14 copii. În prezent, acest număr a fost extins la 16 copii care beneficiază de serviciile centrului<sup>109</sup>.

De remarcat faptul că, la nivel local a fost implementat un program de burse pentru copii cu rezultate deosebite și cu o situație financiară deosebită.

Conform ultimelor date, la sfârșitul anului **2019**, figurau ca angajați un număr de **17 asistenți personali ai persoanelor cu handicap și 35 de persoane cu handicap grav**. Salariile asistenților personali, împreună cu indemnizațiile persoanelor cu handicap, atingeau suma de 1.101.780 lei dintre care, 577.477 lei pentru asistenții personali și 544.303 lei pentru indemnizațiile persoanelor cu handicap grav. Începând cu data de 01.08.2019 se acordă indemnizație de hrană tuturor asistenților personali ai persoanelor cu handicap grav (347 lei brut) și vouchere de vacanță.

<sup>107</sup> Răspuns la solicitarea de informații nr. 1003/31.08.2020

<sup>108</sup> Hotărârea Nr. 36/30.10.2018 privind aprobarea regulamentului de organizare și funcționare a regulamentului de ordine interioară al „Centrului de zi Doamna Neaga pentru copii cu vârste cuprinse între 3-6 ani” din localitatea Buda-Crăciunești, Comuna Cislău

<sup>109</sup> Răspuns la solicitarea de informații nr. 1003/31.08.2020

## 11. CULTURĂ ȘI PATRIMONIUL CULTURAL

Dimensiunea culturală a fost menționată pentru prima dată în contextul obiectivelor de dezvoltare durabilă ale Agendei 2030. România și-a stabilit cadrul național de dezvoltare durabilă care să susțină implementarea obiectivelor setate în Agenda 2030, astfel că Strategia Națională pentru Dezvoltarea Durabilă a României 2030 menționează importanța protejării patrimoniului cultural național în vederea transmiterii acestei moșteniri generațiilor viitoare<sup>110</sup>.

Punerea în valoare a patrimoniului cultural reprezintă un aspect important în ceea ce privește dezvoltarea comunei Cislău, ajutând în același timp la consolidarea identității locale. De asemenea, este important a se asigura o dezvoltare durabilă a patrimoniului cultural, astfel generațiile viitoare putând să beneficieze de resursele obținute de la înaintași. Consolidarea sporirii și păstrării patrimoniului cultural prezintă și beneficiul de a optimiza contribuția sectorului turismului la economia națională<sup>111</sup>.

*Patrimoniul cultural, industriile culturale și creative și turismul cultural durabil pot servi drept instrumente strategice pentru generarea de venituri comunității locale.*

### 11.1. Patrimoniul cultural

Comuna Cislău dispune de un potențial cultural semnificativ, ceea ce îi conferă un atu în plus pe lângă cadrul natural deosebit în care este amplasată.

#### Ansamblul bisericii „Înălțarea Domnului”, sat Buda-Crăciunești

Biserița este construită din lemn și datează din anul 1791. Este declarată monument istoric deoarece în ea au fost reînsumare osemintele Doamnei Neaga - Doamna Țării Românești, de către o comisie a monumentelor istorice, în anul 1936.

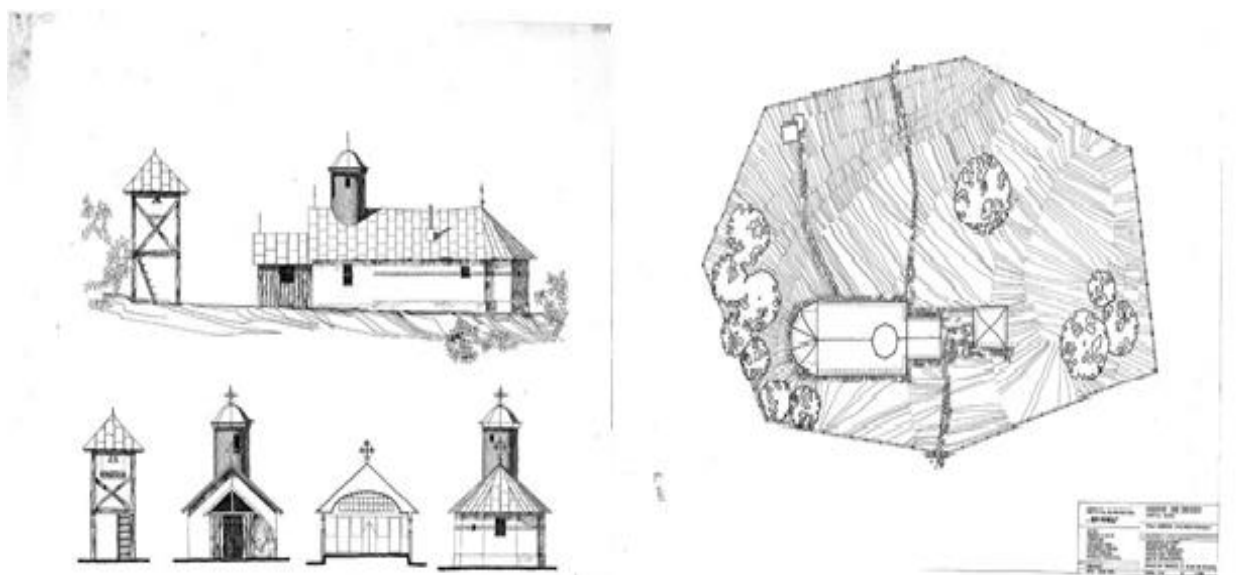
Tot în această biserică și tot în același timp, au mai fost reînsumare și osemintele tatălui acestei doamne, Vlaicu Clucerul, a copiilor, precum și ale altor membri din familie<sup>112</sup>. Osemintele Doamnei Neaga descoperite cu ocazia campaniei de săpături efectuate de Nicolae Iorga în 1936 au fost depuse la biserică-monument istoric - din satul Buda, unde, în 1936 Comisia Monumentelor Istorice a pus o placă de marmură cu următoarea inscripție: „Aici odihnesc oasele Neagăi, Doamna Țării Românești, soția lui Mihnea Vodă, ale tatălui ei, Vlaicu, și ale altor rude” - C.M.I. 1936<sup>113</sup>.

<sup>110</sup> Strategia Națională pentru Dezvoltarea Durabilă a României 2030, p. 72

<sup>111</sup> Master Planul pentru turismul național al României 2007 - 2026, pp. 1-2

<sup>112</sup> Site-ul oficial al primăriei Cislău, <http://primariacislau.ro>, accesat în data de 7 august 2020

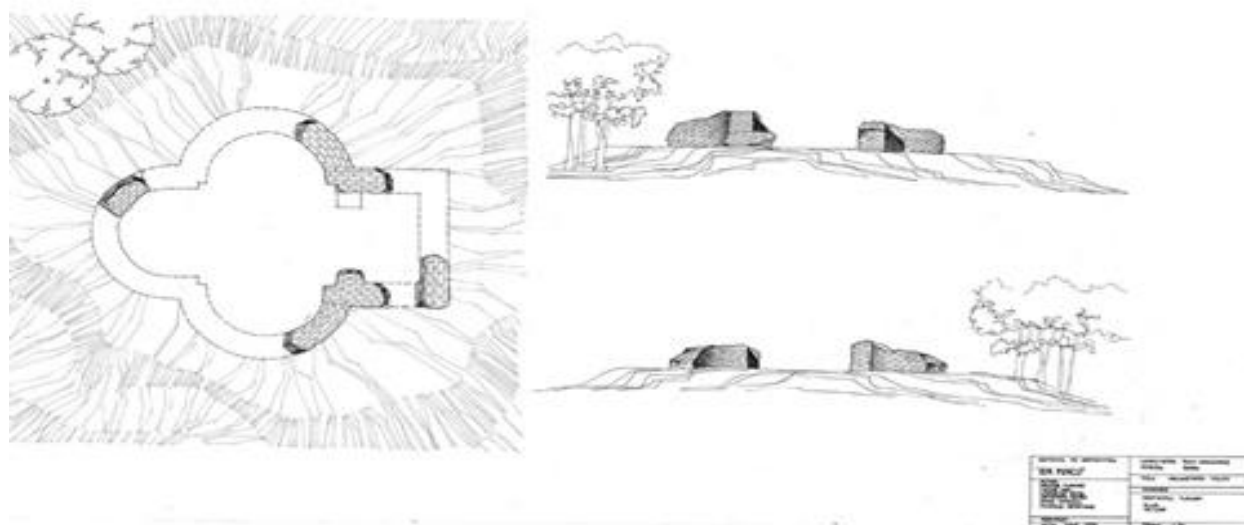
<sup>113</sup> Ibidem



**Figura nr. 32 – Relevee - Ansamblul bisericii „Înălțarea Domnului”**  
 Sursa: <https://relevee.uauim.ro/m270>, accesat în data de 10 august 2020

### Ruinele Mănăstirii Cislău, sat Buda-Crăciunesti

Conform legendei, Doamna Neaga, după ce a construit mănăstirea căreia i se spunea Biserica Aninoasa, a ridicat alături și un mic schit pentru călugări. După un timp, pentru a le proteja de năvălirea turcilor, aceste așezăminte au fost înconjurate de ziduri groase din piatră și cărămidă. Astfel, acest loc a fost transformat într-o cetate veritabilă, care a rezistat până după moartea Doamnei Neaga, în anul 1622.



**Figura nr. 33 – Releveu - Ruinele Mănăstirii Cislău**  
 Sursa: <https://relevee.uauim.ro/m271>, accesat în data de 10 august 2020

### Ansamblul bisericii „Nașterea Maicii Domnului”, sat Cislău

Construirea Bisericii cu hramul „Nașterea Maicii Domnului” a început în anul 1749. Au avut loc lucrări de reabilitare între anii 1829 și 1839.



**Figura nr. 34 – Releveu - Ansamblul bisericii „Nașterea Maicii Domnului”**  
Sursa: <https://releveu.uauim.ro/m269>, accesat în data de 10 august 2020

În zona studiată se află și alte ansambluri de arhitectură religioasă, precum:

- Biserica Ortodoxă „Sfinții Împărați Constantin și Elena”, sat Buda-Crăciunești;
- Biserica Ortodoxă „Cuvioasa Parascheva”, sat Bărăști;
- Biserica Ortodoxă, sat Gura Bâscei.

La nivelul comunei Cislău există **6 cimitire** distribuite astfel: două în curțile bisericilor din Gura Bâscei, unul în localitatea Cislău, un altul în curtea bisericii din Scărișoara, și alte 2 în curtea bisericilor din Buda-Crăciunești.

### Monumentul eroilor din satul Bărăști-Scărișoara

În cimitir, lângă biserica satului cu hramul „Cuvioasa Parascheva”, a fost ridicat un monument în formă de obelisc, cu cruce și coroană de lauri, din ciment, așezat pe un soclu în trepte prevăzut la colțuri cu obuze și având ca ornamente însemnele armatei. Inscripția arată că a fost construit „În cinstea eroilor căzuți pe câmpurile de luptă – Bărăști-Scărișoara –1916-1946”, numele acestora fiind înscrise pe monument fără a se preciza în care din cele două războaie s-au jertfit. O altă inscripție,

aflată pe spatele monumentului, precizează că „Acest monument s-a ridicat prin contribuția urmașilor celor căzuți pe câmpurile de luptă. S-a sfințit în ziua de 29 mai 1955 de preotul Alexandru Spânu”<sup>114</sup>.

### **Statuia eroului Neacșu din satul Cislău**

Acest monument a fost ridicat în 1911 în memoria locuitorilor comunei Cislău care au căzut pe câmpul de luptă în campaniile din timpul Războiului de Independență (1877-1878). Monumentul îl are ca model pe caporalul Neacșu Ion, din ținutul Buzăului.



**Fotografia nr. 11 – Statuia eroului Neacșu din Războiul Ruso-Turc (1877-1878)**

*Sursa: Arhivă proprie TQM Management SRL – noiembrie 2020*

<sup>114</sup> Site-ul oficial al primăriei Cislău, <http://primariacislau.ro>, accesat în data de 14 august 2020

### Monumentul eroilor din satul Buda

În fața bisericii noi cu hramul „Sfinții Împărați Constantin și Elena”, în incinta clopotniței, se află un monument al eroilor, tip obelisc, cu cruce ale cărei brațe susțin o coroană, așezat pe un postament în trepte cu obuze la colțuri. Ca elemente decorative, pe fațadă și postament sunt redată însemne ale armatei. Inscripția precizează că „*Acest monument s-a ridicat în cinstea eroilor căzuți pe câmpurile de luptă, 1916-1945 – din satul Buda*”. Monumentul a fost realizat de Gogu, Radu și Neculai Petrescu din satul Ciuta, comuna Măgura<sup>115</sup>.

### Tezaurul de la Cislău

Tezaurul de la Cislău constă într-un număr 244 de monede - denari romani imperiali din sec. I-II, bătuți după reforma monetară a împăratului Nero, care se găsesc în prezent la Muzeul Județean Buzău. Starea lor de conservare este bună, dar majoritatea prezintă un grad avansat de uzură, din cauza circulației îndelungate.

Piese au fost emise în proporție de peste 99% la Roma. O singură emisiune, din timpul lui Vespasian, provine din atelierul de la Lugdunum. Toți împărații care s-au succedat domniei lui Nero (până la Marcus Aurelius) sunt reprezentați în tezaurul de la Cislău: Nero 3 exemplare, Vespasian 74, Titus 14, Domițian 4, Nerva 1, Traian 82, Hadrian 64, etc.

Se consideră că tezaurul a fost recuperat în proporție foarte mare. Pe lângă declarațiile descoperitorilor, cercetările întreprinse la fața locului sunt un argument în acest sens. Groapa în care a fost depus tezaurul avea adâncimea de circa 25 centimetri și diametrul de 17-18 centimetri, neputând adăposti mai mult de câteva sute de piese<sup>116</sup>.

Activitatea culturală este susținută și de cele **3 cămine culturale** din localitățile Cislău, Scărișoara, Bărăști.

De-a lungul timpului, autoritățile publice locale au depus eforturi în vederea dezvoltării și modernizării infrastructurii culturale, astfel, toate cele trei cămine au trecut prin ample procese de modernizare în anul 2017<sup>117</sup>.

De remarcat faptul că, unul dintre căminele culturale a fost reabilitat cu fonduri în valoare de 300.000 euro prin Programul Național pentru Dezvoltare Locală, în perioada 2010-2014<sup>118</sup>.

---

<sup>115</sup> *Ibidem*

<sup>116</sup> *Mihai Dima, Eugen-Marius Constantinescu, „Tezaurul de la Cislău”, CIMeC – Institutul de Memorie Culturală, 2001, pp. 5-7*

<sup>117</sup> *Informații furnizate de către Primăria comunei Cislău*

<sup>118</sup> *Ibidem*

Comuna Cislău dispune și de patru biblioteci, dintre care 3 școlare și una publică. Biblioteca publică poartă numele prozatorului și jurnalistului militar român, Nicolae Tăutu, născut în comuna Cislău în data de 24 noiembrie 1919. Clădirea se află pe teritoriul localității Cislău și dispune de o sală de lectură și acces la internet. Volumele existente în bibliotecile de la nivelul comunei totalizează un număr de 11.438 de exemplare (2019). Clădirea bibliotecii a trecut printr-un amplu proces de reabilitare în anul 2017 și este, în prezent, funcțională în totalitate. Personalul angajat în biblioteci este reprezentat de 3 persoane.



**Fotografia nr. 12** – Biblioteca Comunală „Nicolae Tăutu” Cislău

Sursa: <http://www.bibnat.ro/biblioteci.php?id=577>, accesat în data de 18 august 2020

### 11.2. Evenimente culturale

La nivelul comunei Cislău se organizează multe evenimente, o mare parte dintre acestea fiind realizate cu ajutorul cadrelor didactice și al personalului din primărie. Activitatea culturală de la nivelul comunei, respectiv evenimentele culturale se realizează în cea mai mare parte pentru cetățenii comunei, urmărindu-se pe viitor dezvoltarea meșteșugurilor populare care pot conduce la o creștere a gradului de notorietate a comunei.

Sărbătoarea folclorică „Legendele Cislăului” este un eveniment organizat, de obicei, în prima sâmbătă din luna septembrie de către autoritățile locale în parteneriat cu Consiliul Județean Buzău și Centrul Județean de Cultură și Artă Buzău.





**Fotografia nr. 13** – Scenă destinată Sărbătorii folclorice „Legendele Cislăului”

*Sursa: Arhivă proprie TQM Management SRL – noiembrie 2020*

Ziua eroilor este un alt eveniment important care se sărbătorește întotdeauna în Ziua Înălțării Domnului.

Hramurile bisericilor din satele aparținătoare comunei Cislău constituie, totodată, un prilej de sărbătoare pentru comunitate și se celebrează, astfel:

- Cislău - Nașterea Maicii Domnului - 8 Septembrie;
- Scărișoara – Sfânta Cuvioasa Paraschiva - 14 Octombrie;
- Buda-Crăciunești - Înălțarea Domnului - 21 Mai;
- Gura - Bâscei – Sf. Nicolae - 6 Decembrie.

### **11.3. Datini și obiceiuri**

Elementele de cultură și tradițiile populare transmit valori și creează punți de legătură între generații. Pentru comuna Cislău, tradițiile și obiceiurile reprezintă un element esențial în definirea valorilor, a culturii spirituale și a modului de gândire al comunității locale.

De asemenea, acestea au rolul de a imprima colectivității normele sociale și familiale, și de a oglindi concepția de viață din anumite perioade istorice.

Obiceiurile populare, moșteniri din adâncul veacurilor, precursoare ale sărbătorilor creștine sau paleocreștine, ori pur și simplu relaționând cu ocupația agrară și cu viața pastorală, asigură o imagine spirituală asupra unor evenimente din viața comunității.

Și evenimentele din viața individuală au asociate ritualuri ce le dau semnificație și amploare: botezul, nunta și moartea sunt împletite cu datini și obiceiuri paleocreștine.

Obiceiurile s-au păstrat în structura tradițională doar în unele zone mai izolate din munți sau din câmpie. În celelalte zone, cele ale aculturației rural-urban și ale dezvoltării și modernizării mai pronunțate a satelor, s-a păstrat doar structura obiceiurilor și un repertoriu minimal al acestora, lăsând loc minimalismului contemporan.

Sărbătorile din cursul anului sunt prilej de manifestare a obiceiurilor și datinilor din comună, ce cuprind o gamă extrem de bogată în manifestări artistice, printre care se numără folclorul muzical și coregrafic, reprezentările dramatice, dar și bogăția și varietatea elementelor vestimentare, a recuzitei și a decorului.

Crăciunul (colindul), Anul Nou (plugușorul, sorcova), Boboteaza, Paștele, Rusaliile oferă cadrul de manifestare a datinilor și practicilor specifice comunei.

Obiceiurile de iarnă presupun parcurgerea unui întreg ritual de evenimente religioase, tradiții și datini între care se detașează colindele, cântecele de stea, diversele urări de Plugușor, mersul cu steaua și sorcova.

Ele încep în data de 24 Decembrie (Ajunul Crăciunului), se continuă cu Anul Nou și se încheie cu Boboteaza și Sfântul Ion (6, 7 Ianuarie).

Pe data de 22 Decembrie are loc festivalul (concurs de colinde) - intitulat „**Colindele Cislăului**” - organizat de Primăria Cislău și Consiliul Local Cislău, încă din anul 2005.

La acest eveniment participă preșcolari și elevi din mai multe comune precum: Cislău, Calvini, Catina, Chiojdu, Gura - Teghii Viperești.

## 12. MEDIU

*În vederea reducerii decalajelor existente între România și celelalte state membre ale UE, este necesar a se ține cont de gestionarea eficientă a resurselor naturale, prin regenerarea pe cât posibil a mediului înconjurător, respectiv prin reutilizarea materialelor.*

*Astfel, este important a se aduce la cunoștință populației de acest aspect, în vederea unei valorificări cât mai bune a factorilor de mediu și a resurselor naturale, prin conservarea și protecția acestora.*

*În general, factorii de mediu din comuna Cislău sunt apreciați ca fiind buni, pe teritoriul comunei nefiind surse importante de poluare.*

### 12.1. Calitatea aerului

Calitatea aerului este fundamentală pentru bunăstarea noastră. Prezența contaminărilor în aer poate afecta negativ sănătatea oamenilor, dar și mediul natural. Daune ecologice pot apărea atunci când poluanții atmosferici intră în contact direct cu vegetația sau când sunt inhalați de animalele. De asemenea, calitatea slabă a aerului poate afecta și climatul nostru: unii poluanți au un efect de încălzire, iar alții contribuie la răcirea temperaturii. Aceste efecte nefaste ale calității slabe a aerului asupra sănătății umane și a mediului pot, la rândul lor, să determine consecințe economice negative. Problemele respiratorii cauzate de poluarea aerului determină costuri ridicate de asistență medicală. Deteriorarea solurilor, a vegetației și a căilor navigabile poate reduce productivitatea agriculturii și a industriilor forestiere. În zonele urbane, poluarea aerului poate fi costisitoare atunci când, de exemplu, transportul este perturbat din cauza evenimentelor pe scară largă, cum ar fi erupțiile vulcanice.

România, în calitate de promotor al obiectivelor Agendei 2030, și-a propus să își direcționeze eforturile în vederea atingerii următoarelor ținte pentru orizontul de timp 2030:

- *Reducerea efectelor pe care poluarea atmosferică le are asupra sănătății umane și a mediului prin acordarea unei atenții deosebite calității aerului<sup>119</sup>;*
- *Reducerea substanțială a numărului deceselor și bolilor provocate de produsele chimice periculoase, de poluare și de contaminarea aerului, apei și a solului<sup>120</sup>.*

<sup>119</sup> Strategia Națională pentru Dezvoltarea Durabilă a României 2030, p. 75

<sup>120</sup> Ibidem

La nivel național, calitatea aerului continuă să reprezinte una dintre preocupările majore ale României.

Nivelul de poluare a aerului din aglomerările urbane a atras în repetate rânduri atenționări din partea instituțiilor europene.

În urma analizei situației existente a factorului de mediu - aer la nivelul comunei Cislău, au reieșit următoarele aspecte cu privire mediu:

- arderea combustibililor fosili în producerea de energie termică, transporturi și gospodării;
- emisii de pulberi rezultate din cauza traficului pe drumurile de pământ/piatră și din activitățile agricole;
- emisii de gaze provenite în urma arderilor pentru producerea energiei termice.

La nivelul comunei Cislău, nu există surse majore de poluare care să aibă un efect negativ asupra calității aerului.

Pe de altă parte, este necesar a se urmări dacă pe viitor se vor realiza noi obiective / activități la nivel județean, care ar putea afecta calitatea aerului. În cazul în care se vor descoperi astfel de activități, este necesar a se impune anumite măsuri în vederea reducerii poluării<sup>121</sup>:

- respectarea legislației pe linie de mediu existentă, astfel încât viitoarele obiective să nu funcționeze decât în baza acordului de mediu obținut prin evaluarea impactului asupra mediului;
- obiectivele existente să fie supuse reevaluării din punct de vedere al emisiilor, obținându-se pentru acestea autorizația de mediu, eventual reautorizarea pentru cele care dispun deja de acest document;
- implementarea de tehnologii cu potențial redus de poluare sau nepoluante;
- la amplasarea în teritoriu a obiectivelor trebuie să se țină cont și de faptul că unele dintre condițiile mediului geografic local pot asigura procesele de autoepurare naturală a aerului<sup>122</sup>.

---

<sup>121</sup> <http://www.anpm.ro>, accesat în data de 31 august 2020

<sup>122</sup> *Ibidem*

### 12.2. Calitatea apei

În 2010, Organizația Națiunilor Unite a declarat că accesul la apă potabilă reprezintă un drept fundamental al omului și o condiție esențială pentru îmbunătățirea nivelului de trai<sup>123</sup>.

Accesul sigur la apă potabilă de calitate și sanitație este și o preocupare constantă a Uniunii Europene, care caută să îmbunătățească accesul la apă curată pentru toți cetățenii din UE, în special pentru grupurile vulnerabile, cu acces limitat sau fără acces la resursele de apă.

La nivel național, se urmărește racordarea României la standardele UE privind gestionarea apei potabile, a apelor uzate, deșeurilor și creșterea eficienței de utilizare a apei în toate sectoarele. Astfel, pentru orizontul de timp 2030, România și-a propus ca cel puțin 90% dintre gospodăriile populației din orașe, comune și sate compacte să fie conectate la rețeaua de apă potabilă și canalizare. Realizarea accesului la condiții sanitare și de igienă adecvate, creșterea accesului la apă potabilă pentru grupurile vulnerabile, precum și creșterea eficienței folosirii apei în toate sectoarele reprezintă obiective naționale regăsite în cuprinsul Strategiei Naționale pentru Dezvoltarea Durabilă 2030<sup>124</sup>.

**Resursele de apă** existente pe teritoriul comunei Cislău pot fi utilizate astfel: în vederea asigurării nevoilor existente la nivelul gospodăriilor, în vederea irigațiilor suprafețelor cultivate, pentru stingerea incendiilor etc. Resursele de apă sunt asigurate de apele de suprafață (volumul apelor stătătoare fiind infim) și din ape subterane și freatice.

Apele de suprafață și adâncime reprezintă resursele de bază pentru menținerea sănătății populației și dezvoltarea tuturor sectoarelor economice din spațiul rural: agricultură, piscicultură, silvicultură, asigurarea serviciilor de bază prin transport, turism, comerț ș.a. Calitatea acestora determină asigurarea condițiilor optime de viață, iar poluarea lor prin diverse activități amenință securitatea populației.

Obiectivul de mediu pentru un corp de apă de suprafață se consideră a fi atins atunci când corpul de apă se încadrează în starea ecologică bună, respectiv potențialul ecologic bun.

Apele uzate menajere încărcate cu substanțe organice și chimice, infiltrațiile provenite de la grupurile sanitare de tip uscat și grajduri pot ajunge în stratul acvifer, ceea ce poate influența negativ calitatea surselor de apă potabilă.

<sup>123</sup> [https://www.un.org/waterforlifedecade/human\\_right\\_to\\_water.shtml](https://www.un.org/waterforlifedecade/human_right_to_water.shtml), accesat în data de 15 septembrie 2020, accesat în data de 31 august 2020

<sup>124</sup> Strategia Națională pentru Dezvoltarea Durabilă a României 2030, p. 46, 49

Tipurile de apă uzată rezultate ca urmare a studierii situației existente intră în categoriile:

- Ape uzate menajere care prezintă încărcări:
  - Din gospodării individuale: materii în suspensie, detergenți, substanțe organice;
  - Din activitățile desfășurate în cadrul cabinetului medical rezultă poluanți specifici: cloruri, azot total, fosfor total, potasiu, substanțe organice, suspensii, metale, microorganisme, detergenți, virusuri;
  - Din activitățile specifice unităților de deservire publică rezultă încărcări cu substanțe organice, suspensii, substanțe extractibile cu solvenți organici;
- Ape meteorice:
  - Apele meteorice directe prezintă încărcări de azot, fosfor, suspensii și substanțe organice;
  - Apele de scurgere colectate din zona locuită, de pe carosabil sau acoperișuri sunt încărcate cu substanțe organice, suspensii, cloruri, azot total, nitriți, nitrați, amoniac, fosfor.

### 12.3. Calitatea solului și subsolului

Cel de-al 15-lea obiectiv de dezvoltare durabilă al Agendei 2030 vizează *protejarea, restaurarea și promovarea utilizării durabile a ecosistemelor terestre, gestionarea durabilă a pădurilor, combaterea deșertificării, stoparea și repararea degradării solului și stoparea pierderilor de biodiversitate.*

România s-a angajat să îndeplinească obiectivele naționale și globale privind protejarea solului, stabilind drept obiective pentru orizontul de timp 2030 combaterea deșertificării, restaurarea terenurilor și solurilor degradate, inclusiv a terenurilor afectate de deșertificare, secetă și inundații.

Monitorizarea calității solului se face în conformitate cu prevederile Legii nr. 444/2002 privind finanțarea studiilor pedologice și agrochimice și finanțarea sistemului național de monitorizare sol-teren pentru agricultură și al Ordinului 222/2002 privind aprobarea Metodologiei întocmirii studiilor pedologice și agronomice.

Sub aspectul comportării solului sub influența impactului antropic, se poate creiona faptul că la nivelul comunei Cislău sunt în general rezistente la acidifiere (deci nevulnerabile din acest punct de vedere), dar moderat vulnerabile la poluarea cu metale grele. De asemenea, există un risc moderat de poluare a apelor subterane cu compuși ai azotului, solurile având o preabilitate predominant moderată-bună și o capacitate de filtrare moderată. Au în schimb o capacitate apreciabilă de biodegradare a compușilor organici care ajung în sol.

### Repartiția solurilor pe clase de folosință

Mijlocul de producție principal în agricultură îl constituie solul, care reprezintă o sursă naturală fundamentală, chiar dacă efectele sale se concretizează indirect, prin intermediul producției agricole.

În cazul agriculturii, condițiile naturale reprezintă o premisă de prim ordin, acest sector economic fiind influențat de condițiile de mediu (climat, apă, soluri etc.) într-o măsură încă destul de mare.

Cu toate că pe teritoriul comunei se regăsesc terenuri bune pentru agricultură, producțiile sunt sub potențialul zonei. Suprafața totală a comunei Cislău totalizează **6.120 ha**, din care **2.098 ha** constituie suprafața agricolă, iar **4.022 ha** suprafața terenurilor neagricole. Cea mai mare parte a suprafeței agricole este reprezentată de suprafața arabilă (**818 ha**), acesteia adăugându-i-se pășunile pe o suprafață de **683 ha**, fânețele: **431 ha** și livezile: **166 ha**<sup>125</sup>.

**Tabelul nr. 39** – *Producțiile agricole și suprafața cultivată, după categoriile de folosință ale suprafeței agricole utilizate – Comuna Cislău, anul 2019*

Principalele culturi agricole	Anul 2019	
	Suprafața (ha)	Producția anuală (tone)
<b>Porumb boabe</b>	<b>506</b>	<b>1.012</b>
<b>Fructe din livezi, din care</b>	<b>164</b>	<b>571</b>
-Mere din livezi	93	465
- Pere din livezi	24	36
- Prune din livezi	47	70
<b>Cartofi din care:</b>	<b>4</b>	<b>60</b>
Cartofi de vară în ogor propriu	2	30
Cartofi de toamnă în ogor propriu	2	30
<b>Legume în câmp și solarii</b>	<b>20</b>	<b>149</b>
<b>Plante de nutreț</b>	<b>62</b>	<b>930</b>

Sursa datelor: Informații furnizate de către Primăria comunei Cislău

Mai mult decât atât, se constată faptul că peste 50% din suprafața cultivată este destinată culturii porumbului, structura culturilor de câmp fiind dezechilibrată, ceea ce face imposibilă practicarea unei rotații corespunzătoare a culturilor.

<sup>125</sup> Institutul Național de Statistică, Platforma Tempo-Online

Pe de altă parte, pajiștile și fânețele din cadrul patrimoniului funciar al comunei nu asigură cantități suficiente de furaje, acestea fiind supuse fenomenelor degenerative.

### **Calitatea solurilor**

Pentru teritoriul comunei Cislău nu există date care să confirme poluarea certă a solurilor. Potențialele surse de poluare a solurilor din teritoriul studiat sunt de natură biologică. Principalul factor care poate cauza poluarea solurilor este depunerea întâmplătoare pe sol a deșeurilor menajere și a reziduurilor și dejecțiilor zootehnice. Dejecțiile zootehnice au un conținut ridicat de materie organică ușor biodegradabilă și de elemente nutritive (P, K, N, Ca, Mg, microelemente), constituind un îngrășământ organic foarte recomandat ca fertilizant al solurilor. Aceste considerente, alături de mirosul neplăcut resimțit la distanțe mari, impun aplicarea acestora ca îngrășămintă pe terenurile agricole în cantități moderate și numai după ce au fost compostate în condiții controlate. Administrate în cantități prea mari, dejecțiile zootehnice determină apariția riscului poluării solului din cauza depășirii capacității de absorbție a solului respectiv. Un potențial poluator ar putea fi și substanțele chimice pentru combaterea dăunătorilor administrate incorect.

În comuna Cislău, în prezent, deșeurile zootehnice sunt gestionate la nivel de gospodărie sau de agent economic. Nu există un control al modului de stocare/compostare a acestora și există riscul ca deșeurile să fie împrăștiate pe terenuri agricole fără o compostare corectă a acestora. De asemenea, levigatul și apele pluviale care spală masa de deșeuri se pot scurge necontrolat în sol și ape de suprafață.

Conform Ordinului nr. 1552/2008 pentru aprobarea listei localităților pe județe unde există surse de nitrați din activități agricole emis de Ministerul Agriculturii și Dezvoltării Rurale, Ministerul Mediului și Dezvoltării Durabile, **comuna Cislău nu se regăsește în Lista localităților din bazinele/spațiile hidrografice unde există surse de nitrați din activități agricole** (zone vulnerabile și potențial vulnerabile).

În conformitate cu prevederile Legii nr. 575 din 22 octombrie 2001, privind aprobarea Planului de amenajare a teritoriului național - Secțiunea a V-a - Zone de risc natural, publicată în Monitorul Oficial nr. 726 din 14 noiembrie 2001, Anexa nr. 7 - Unități administrativ teritoriale afectate de alunecări de teren se remarcă faptul că **UAT Cislău nu se regăsește în lista UAT-urilor ce prezintă potențial de producere a alunecărilor de teren**. Prin urmare posibilitatea producerii alunecărilor de teren este astfel scăzută sau chiar inexistentă.



#### 12.4. Biodiversitatea

Biodiversitatea cuprinde întreaga gamă a variabilității organismelor vii în cadrul unui complex ecologic. Aceasta este puternic influențată de activitățile umane, care exercită în prezent o presiune constantă, vizibilă în forma poluării aerului, a apei, solului și subsolului, fragmentarea habitatelor, exploatarea excesivă a resurselor etc. *Biodiversitatea constituie o parte integrantă a conceptului de dezvoltare durabilă, a cărei conservare și gestionarea adecvată se impune ca o chestiune critică.*

În România au fost desemnate, în scopul asigurării măsurilor speciale de protecție și conservare în situ a bunurilor patrimoniului natural, următoarele categorii de arii naturale protejate<sup>126</sup>:

- *de interes județean sau local*: stabilite numai pe domeniul public/privat al unităților administrativ-teritoriale, după caz;
- *de interes național*: rezervații științifice, parcuri naționale, monumente ale naturii, rezervații naturale, parcuri naturale;
- *de interes comunitar sau situri „Natura 2000”*;
- *de interes internațional*: situri naturale ale patrimoniului natural universal, geoparcuri, zone umede de importanță internațională, rezervații ale biosferei.

*Natura 2000 este o rețea de zone protejate, alcătuită din arii speciale de conservare, recunoscute oficial de Comisie ca „situri de importanță comunitară”, statut ce instituie și consolidează obligația de a le proteja.*

Teritoriul administrativ al comunei Cislău se suprapune cu:

- aria naturală protejată de interes comunitar /situri Natura 2000 – aria de protecție specială avifaunistică (SPA): **ROSPA0160 Lunca Buzăului**;
- aria naturală protejată de interes comunitar/situri Natura 2000 – situri de importanță comunitară (SCI): **ROSCI0103 Lunca Buzăului**.

**Siturile ROSPA0160 Lunca Buzăului și ROSCI0103 Lunca Buzăului se suprapun.**

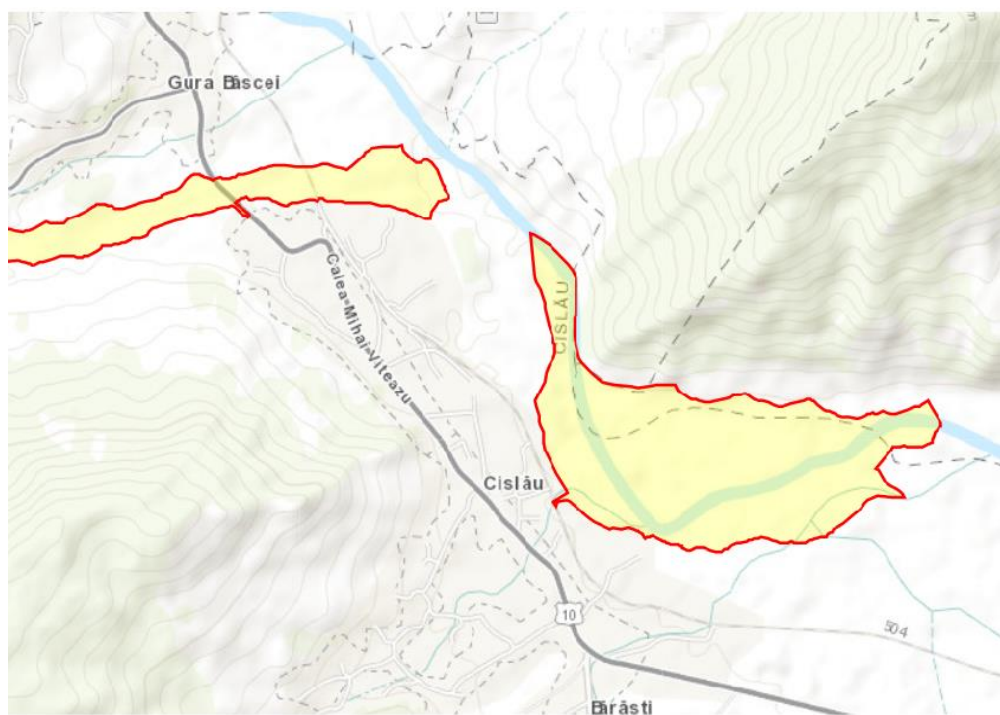
**Situl ROSCI0103** a fost instituit ca arie naturală protejată de interes comunitar în anul 2007 (extinsă ulterior în anul 2011) prin Ordinul Ministrului Mediului și Dezvoltării Durabile nr. 1964/2007 privind instituirea regimului de arie naturală protejată a siturilor de importanță comunitară, ca parte integrantă a rețelei ecologice europene Natura 2000 în România, cu modificările aduse prin Ordinul

<sup>126</sup> *Strategia națională de conservare a biodiversității, 2000, pp. 50-511*

Ministrului Mediului și Pădurilor nr. 2387/2011. Acest sit contribuie la menținerea și îmbunătățirea stării de conservare favorabilă a habitatelor naturale și a speciilor de interes comunitar<sup>127</sup>.

Situl ROSCI0103 Lunca Buzăului este situat de-a lungul râului Buzău, între localitățile Colțul Pietrei, (județul Buzău) și Vișani (județul Brăila), având o suprafață de 6.987 ha și întinzându-se în proporție de 86% în județul Buzău (6.069 ha) (**dintre care 2% pe teritoriul comunei Cislău<sup>128</sup>**) și 14% în județul Brăila. **Pe teritoriul comunei Cislău, Situl ROSCI0103 se întinde pe o suprafață de 121,38 ha.**

Situl reprezintă o zonă de luncă (stepe, râuri, lacuri, mlaștini, pajiști naturale, terenuri cultivate, păduri aluviale, tufărișuri și zăvoaie) ce adăpostește floră și faună diversă și conservă habitate naturale de tip: „*Ape stătătoare oligotrofe până la mezotrofe cu vegetație din Littorelletea uniflorae și Isoëto-Nanojuncetea, Galerii ripariene și tufărișuri (Nerio-Tamaricetea și Securinegion tinctoriae), Pajiști și mlaștini sărăturate panonice și ponto-sarmatice, Vegetație lemnoasă cu Salix eleagnos de-a lungul râurilor montane și Zăvoaie cu Salix alba și Populus alba*”<sup>129</sup>.



**Figura nr. 35 – Localizarea sitului ROSCI0103 Lunca Buzăului pe perimetrul comunei Cislău**

Sursa: <https://natura2000.eea.europa.eu/Natura2000/SDF.aspx?site=ROSPA0160#2>, accesat în data de 7 septembrie 2020


<sup>127</sup> Regulamentul sitului de importanță comunitară ROSCI0103 Lunca Buzăului

<sup>128</sup> Lista siturilor de importanță comunitară (SCI) situate pe teritoriul județului Buzău și Formularele standard Natura 2000 aferente, <http://www.anpm.ro/web/apm-buzau/natura-2000>, accesat în data de 7 septembrie 2020

<sup>129</sup> Anexa nr.4, Lista tipurilor de habitate și a speciilor de interes comunitar pentru care a fost declarat fiecare sit de importanță comunitară

**ROSPA0160 Lunca Buzăului** a fost desemnată arie de protecție avifaunistică în 2016 prin Hotărârea de Guvern nr. 663/2016 privind instituirea regimului de arie naturală protejată și declararea ariilor de protecție specială avifaunistică ca parte integrată a rețelei ecologice europene Natura 2000.

Importanța ariei rezidă în consolidarea capacității de conservare pe termen lung a populațiilor speciilor de păsări (mai ales acvatice) care cuibăresc, migrează și ierneză în acest areal. Zona este importantă, în primul rând, ca și coridor de migrație pentru păsările acvatice dar și pentru speciile migratoare de passeriformes. Situl este important pentru populațiile cuibăritoare de pescărel albastru (*Alcedo atthis*), silvie porumbaca (*Sylvia nisoria*), sfrancioc roșiatic (*Lanius collurio*) și dumbrăveancă (*Coracias garrulus*). În perioadele de migrație se înregistrează efective importante de barză neagră (*Ciconia nigra*)<sup>130</sup>.



**Fotografia nr. 14** – Imagine panoramică – comuna Cislău  
Sursa: Arhivă proprie TQM Management SRL – noiembrie 2020

### 12.5. Managementul deșeurilor

Managementul integral al deșeurilor face parte din viziunea de dezvoltare durabilă, reprezentând materializarea conceptului de economie circulară bazată pe reciclare și conservare. Obiectivul de dezvoltare durabilă nr. 12 al Agendei 2030 vizează gestionarea efectelor negative ale economiei asupra mediului înconjurător prin adoptarea unui model durabil de consum și producție. Un management durabil al deșeurilor, cu accent pe reciclare și reutilizare, devine astfel un imperativ în

<sup>130</sup> <https://natura2000.eea.europa.eu/Natura2000/SDF.aspx?site=ROSPA0160#2>, accesat în data de 8 septembrie 2020

acest context. În cadrul demersului de implementare a ODD, România și-a stabilit pentru orizontul de timp 2030, în materie de management integrat al deșeurilor, atingerea următoarelor ținte:

- *Reciclarea în proporție de 55% a deșeurilor municipale până în 2025 și 60% până în 2030;*
- *Reciclarea în proporție de 65% a deșeurilor de ambalaje până în 2025 (materiale plastice 50%; lemn 25%; metale feroase 70%, aluminiu 50%, sticlă 70%, hârtie și carton 75%) și 70% până în 2030 (materiale plastice 55%; lemn 30%; metale feroase 80%, aluminiu 60%, sticlă 75%, hârtie și carton 85%);*
- *Colectarea separată a deșeurilor menajere periculoase până în 2022, a deșeurilor biologice până în 2023 și a materialelor textile până în 2025<sup>131</sup>.*

Conservarea resurselor naturale și gestionarea deșeurilor reprezintă una din cele patru arii prioritare ce definesc direcțiile de acțiune și politicile de mediu UE, care evidențiază în principal importanța unei abordări integrate în gestionarea deșeurilor, dezvoltând o serie de măsuri axate pe prevenirea generării de deșeuri și a impactului negativ al acestora, coordonarea, reglementarea și organizarea activităților de tratare, reciclare și valorificare a deșeurilor, precum și depozitarea finală sigură a deșeurilor, acolo unde nu există posibilitatea recuperării<sup>132</sup>

Cerințele Uniunii Europene în domeniul gestiunii deșeurilor vizează atingerea unei ținte globale de reciclare la nivelul UE de cel puțin 55% din deșeurile municipale până în 2025, respectiv de 60% până în 2030 și 65% până în 2035<sup>133</sup>.

În 2018, UE a adoptat prima strategie privind materialele plastice, inițiativă ce se înscrie în eforturile de tranziție către o economie circulară. Obiectivele UE vizează astfel reducerea deșeurilor din plastic, creșterea profitabilității reciclării pentru întreprinderi, stimularea investițiilor, precum și gestionarea deșeurilor marine, astfel încât să se pună capăt poluării marine.

Obiectivul Strategiei europene este acela de a asigura ca până în 2030 toate ambalajele din plastic introduse pe piața Uniunii sunt reutilizabile sau ușor reciclabile<sup>134</sup>.

<sup>131</sup> *Strategia Națională pentru Dezvoltarea Durabilă a României 2030, p. 81*

<sup>132</sup> <http://ier.gov.ro>, accesat în data de 10 septembrie 2020

<sup>133</sup> *Tranziția către o economie circulară. De la managementul deșeurilor la o economie verde în România, p. 32*

<sup>134</sup> *Directiva (UE) 2019/904 a Parlamentului European și a Consiliului din 5 iunie 2019 privind reducerea impactului anumitor produse din plastic asupra mediului, p. 6*

La nivelul județului Buzău s-a constituit **Asociația de Dezvoltare Intercomunitară pentru Salubritate Buzău (ADIS)** în scopul înființării, organizării, reglementării, exploatării, monitorizării și gestionării în comun a serviciului de salubritate pe raza de competență a unităților administrativ-teritoriale membre, precum și realizarea în comun a unor proiecte de investiții publice de interes zonal sau regional destinate înființării, modernizării și/sau dezvoltării, după caz, a sistemelor de utilități publice aferente serviciului de salubritate, pe baza strategiei de dezvoltare a acestuia și furnizarea în comun a serviciilor prin gestiunea delegată a activităților ce compun serviciile, pe baza unor contracte de delegare a gestiunii, atribuite conform legii, unor operatori. Comuna Cislău este **membră ADIS**<sup>135</sup>.

În prezent, sistemul de management al deșeurilor menajere din comuna Cislău se desfășoară urmând direcțiile tradiționale, colectarea deșeurilor realizându-se de către firma de salubritate cu care s-a încheiat contractual de delegare, respectiv Salubritate Ecologică Cislău S.R.L.

Gunoii menajer colectat este transportat și depozitat la groapa de gunoi/rampa de deșeuri din comuna Gălbinași, județul Buzău.

Comuna Cislău dispune de un sistem integrat de management al deșeurilor, care include serviciile de colectare, selectare, stație transfer prin compactare și transport la rampa din comuna Gălbinași.

Pentru deșeurile reciclabile, există în cadrul comunei **86 de platforme**/puncte de depozitare dotate cu containere pentru hârtie/carton, plastic, sticlă/metal.

Deșeurile rezultate pe teritoriul localității au un caracter specific rural, cantitatea în care sunt produse și calitatea lor variind sezonier și fiind influențată de starea materială a locuitorilor. Compoziția deșeurilor menajere rezultate este:

- deșeuri fermentabile de origine vegetală și animală;
- deșeuri combustibile (hârtie, carton, textile, plastic);
- deșeuri inerte (metale, sticlă, deșeuri din construcții).

---

<sup>135</sup> <http://www.adisiasi.ro>, accesat în data de 10 septembrie 2020

### 13. CAPACITATE ADMINISTRATIVĂ

În pofida evoluțiilor pozitive înregistrate de România în procesul de creștere a capacității administrative, aceasta prezintă în continuare o serie de deficiențe, în principal în termeni de eficacitate, eficiență și imagine, marcată de o preocupare redusă față de impactul real al rezultatelor sale asupra societății. Reducerea birocrăției, creșterea gradului de transparență, profesionalizarea administrației, precum și eficientizarea cheltuirii fondurilor publice constituiau obiective majore ale „Strategiei pentru Consolidarea Administrației Publice 2014-2020” ce a fost elaborată în contextul procesului de programare a fondurilor europene aferente perioadei 2014-2020.

Viziunea de modernizare pentru 2020 a urmărit crearea unei *administrații publice participative, cu servicii de calitate, capabilă să răspundă provocărilor noi, să fie predictibilă și anticipativă, sprijinită pe instrumente, mecanisme și deprinderi noi*<sup>136</sup>.

Pentru orizontul de timp 2030, România țintește către *profesionalizarea și perfecționarea activității tuturor instituțiilor administrației publice centrale și locale, mai ales a compartimentelor care intră în contact direct cu cetățenii, pentru prestarea unor servicii prompte și civilizate, precum și extinderea și generalizarea serviciilor online*<sup>137</sup>.

Activitatea administrativă a comunei Cislău, județul Buzău se desfășoară sub conducerea directă a autorităților administrației publice locale, și anume:

- **Consiliul Local, ca autoritate deliberativă**, format din 13 consilieri, aleși prin vot universal, direct, egal, secret, și liber exprimat, în condițiile stabilite de legea privind alegerile autorităților administrației publice locale. Conform art. 129, alin. (1) din OUG nr. 57/2019, Codul administrativ, „*consiliul local are inițiativă și hotărăște, în condițiile legii, în toate problemele de interes local, cu excepția celor care sunt date prin lege în competența altor autorități ale administrației publice locale sau centrale.*”
- **Primarul, ca autoritate executivă.**

Primarul, viceprimarul, secretarul general al unității administrativ-teritoriale și aparatul de specialitate al primarului constituie o structură funcțională cu activitate permanentă, denumită

<sup>136</sup> *Strategia pentru Consolidarea Administrației Publice 2014-2020, p. 5*

<sup>137</sup> *Strategia Națională pentru Dezvoltarea Durabilă a României 2030, p. 101*

Primăria comunei Cislău care duce la îndeplinire hotărârile consiliului local și dispozițiile primarului, soluționând problemele curente ale colectivității locale.

Autoritățile publice locale din comuna Cislău, în exercitarea atribuțiilor, competențelor și responsabilităților pe care le au la nivelul unității administrative, emit dispoziții cu caracter normativ sau individual (primarul) și hotărâri (consiliul local), în concordanță cu Constituția și legile țării.

**Analiza indicatorilor reprezentativi**

Veniturile bugetului local

**Tabelul nr. 40 – Evoluția veniturile bugetului local în perioada 2017-2019**

	Anul 2017	Anul 2018	Anul 2019
<b>Total venituri buget local (mii lei)</b>	6596.30	10999.50	8588.00

Sursa datelor: Date furnizate de Primăriei comunei Cislău

Analizând datele din tabelul din tabelul de mai sus, observăm că veniturile bugetului local al Primăriei Cislău au înregistrat o creștere semnificativă la nivelul anului 2018, comparativ cu anul precedent, ulterior trendul fiind unul descendent (2019).

Repartizarea cheltuielilor din bugetul local

**Tabelul nr. 41 – Evoluția veniturile bugetului local în perioada 2017-2019**


Indicator	Anul 2017	Anul 2018	Anul 2019	Ponderile cheltuielilor în bugetul local (2019)
<b>Cheltuieli efective din care</b>	6596.30	11030.75	8588.00	
<b>Autorității publice și acțiuni externe</b>	1708.85	3149.25	3794.00	<b>44,18 %</b>
<b>Alte servicii publice generale</b>	130.90	180.00	195.50	<b>2,27 %</b>
<b>Apărare, ordine publică și siguranță națională</b>	8.00	5.00	10.00	<b>0,12 %</b>
<b>Învățământ</b>	2462.30	633.00	702.50	<b>8,18 %</b>
<b>Cultură, recreere, religie</b>	744.40	643.00	446.50	<b>5,20 %</b>
<b>Asigurări și asistență socială</b>	1157.85	1362.50	1578.00	<b>18,37 %</b>
<b>Locuințe, servicii și dezvoltare publică</b>	155.00	112.00	150.00	<b>1,75 %</b>
<b>Protecția mediului</b>	40.00	133.00	189.00	<b>2,20 %</b>
<b>Transport rutier</b>	134.00	4730.00	1438.00	<b>16,74 %</b>
<b>Alte cheltuieli</b>	55.00	81.00	84.50	<b>0,98 %</b>

Sursa datelor: Răspuns la solicitarea de informații nr. 1003/31.08.2020

Referitor la ponderea cheltuielilor în bugetul local, la nivelul anului 2019, domeniul prioritar este cel al autorităților publice și acțiunilor externe, cu un procent de 44,18%, urmat de domeniul asigurări și asistență socială (18,37%) și cel al transporturilor (16,74%) în timp ce ponderile cele mai mici sunt alocate apărării și ordinii publice (0,12%), locuințelor, serviciilor și dezvoltării publice (1,75%) și protecției mediului (2,20%). Referitor la evoluția cheltuielilor pe fiecare domeniu în parte, cea mai drastică diminuare este cea aferentă învățământului, de 71,466% în anul 2019, comparativ cu 2017. În schimb, cele mai mari creșteri au avut loc în domeniile: autorități publice și acțiuni externe și protecția mediului. O scădere accentuată a înregistrat și domeniul transporturilor în anul 2019, comparativ cu anul precedent.

### Infrastructura și structura administrativă

Sediul administrației publice se află în clădirea primăriei, situată în centrul localității Cislău. Primăria dispune de un număr de 34 de angajați. Clădirea a fost construită în 1910, iar în 2010 a trecut printr-un amplu proces de modernizare, devenind astfel funcțională în proporție de 90%. Aceasta dispune de un număr de 10 birouri care sunt complet utilizate.



**Fotografia nr. 15 – Primăria comunei Cislău**  
Sursa: Arhivă proprie TQM Management SRL – noiembrie 2020



Referitor la structura organizatorică actuală, în cadrul Primăriei comunei Cislău funcționează următoarele compartimente<sup>138</sup>:

- Compartiment cultură
- Compartiment administrativ
- Compartiment asistență socială, registratură și relații cu publicul
- Compartiment audit public intern
- Compartiment juridic și resurse umane
- Compartiment agricol, cadastru, urbanism, amenajarea teritoriului, dezvoltare locală și achiziții publice
- Serviciul public comunitar local de evidență a persoanelor
- Serviciul voluntar pentru situații de urgență
- Birou buget, finanțe, contabilitate, investiții publice, impozite și taxe locale
- Centrul de zi „Doamna Neaga”.

Printre **atribuțiile administrației publice**, se numără cele privind<sup>139</sup>:

- atribuții privind organizarea și funcționarea aparatului de specialitate al consiliului județean, ale instituțiilor și serviciilor publice de interes județean și ale societăților comerciale și regiilor autonome de interes județean;
- atribuții privind dezvoltarea economico-socială și de mediu a comunei;
- atribuții privind administrarea domeniului public și privat al comunei, orașului sau municipiului;
- atribuții privind gestionarea serviciilor furnizate către cetățeni;
- atribuții privind cooperarea interinstituțională pe plan intern și extern.

### **Parteneriate strategice**

Comuna Cislău face parte din **Grupul de Acțiune Locală (G.A.L) - Valea Buzăului**, alături de alte 9 localități de pe raza județului Buzău (UAT Viperești, UAT Calvinii, UAT Cătina, UAT Chiojdu, UAT Pănătău, UAT Colți, UAT Siriu, UAT Gura Teghii, UAT Pătârlagele) și două localități de pe raza județului Prahova (UAT Lapoș și UAT Starchiojd). Asociația reprezintă un parteneriat public-privat și a fost constituită cu scopul de a susține dezvoltarea locală.

<sup>138</sup> Regulamentul de organizare și funcționare al aparatului de specialitate al Primăriei comunei Cislău

<sup>139</sup> Art. 91, alin. (1) din Legea administrației publice nr. 215/2001

Parteneriatul are în componență sa 52 de entități, dintre care 12 UAT-uri și 40 de reprezentanți din mediul privat și ai societății civile. Se remarcă și prezența reprezentanților din mediul urban, parteneriatul având în componența sa un oraș (UAT Pătârlagele) și 9 parteneri din mediul privat și societatea civilă, ceea ce reprezintă 19% din totalul membrilor parteneriatului. G.A.L. - Valea Buzăului acoperă un teritoriu de 1.321,28 kmp, având o populație totală de 41.363 locuitori, conform datelor INS (RPL 2011)<sup>140</sup>.

În perioada de programare 2014-2020, G.A.L. „Valea Buzăului” a dispus de o strategie de dezvoltare locală și un plan de finanțare de aproape 1,7 mil. euro, din care au putut fi finanțate, în cadrul unor competiții, proiecte publice și private din sfera instruirii și formării profesionale în sectorul agricol, îmbunătățirii performanței economice a exploatațiilor agricole și a competitivității sectorului agroalimentar, utilizării surselor regenerabile de energie, înființării de întreprinderi mici, sporirea accesibilității și a calității tehnologiilor informației<sup>141</sup>.

Comuna Cislău a beneficiat de un proiect finanțat prin intermediul Strategiei de Dezvoltare Locală a Grupului de Acțiune Locală – Valea Buzăului. Acest proiect a vizat dotarea primăriei cu echipamente IT în scopul eficientizării actului administrativ și a promovării interacțiunii între reprezentanții locali, cetățeni și mediul de afaceri. Astfel, primăria a fost dotată cu 10 laptopuri și 4 multifuncționale pentru implementarea a două servicii publice online. Proiectul a avut o valoare totală de 9.657,39 euro și a fost finanțat prin Fondul European Agricol pentru Dezvoltare Rurală (FEADR)<sup>142</sup>.

Comuna Cislău face parte din Asociația de Dezvoltare Intercomunitară de utilități publice pentru serviciul de alimentare cu apă și de canalizare „**Buzău 2008**” (A.D.I „**Buzău 2008**) constituită cu scopul de a organiza, reglementa, finanța, monitoriza și gestiona în comun serviciul de alimentare cu apă și de canalizare de pe raza de competență a unităților administrativ-teritoriale membre, precum și alte proiecte de investiții publice de interes zonal.

Asociația este constituită dintr-un număr de 50 de membri, dintre care Consiliul Județului Buzău, 2 municipii (Buzău și Râmnicu Sărat), 3 orașe (Nehoiu, Pătârlagele, Pogoanele) și 44 de comune<sup>143</sup>.

<sup>140</sup> Pagina Oficială a G.A.L. – Valea Buzăului, <http://galvaleabuzaului.ro>, accesat în data de 16 septembrie 2020

<sup>141</sup> Strategia de dezvoltare locală a teritoriului G.A.L. „Valea Buzăului” 2014-2020

<sup>142</sup> Anexa 4 – Prezentare proiect comuna Cislău, <http://galvaleabuzaului.ro/wp-content/uploads/2020/07/ANEXA-4-PREZENTARE-PROIECT-Comuna-Cislau.pdf>, accesat în data de 17 septembrie 2020

<sup>143</sup> Actul constitutiv al Asociației de Dezvoltare Intercomunitară de utilități publice pentru serviciul de alimentare cu apă și de canalizare „Buzău 2008”

Comuna Cislău este membru al **Asociației de Dezvoltare Intercomunitară (A.D.I) ECO Buzău 2009**, înființată în scopul realizării proiectului de interes comun „Sistem de management integrat al deșeurilor în județul Buzău”. Acest proiect vizează implementarea unui sistem de management integrat al deșeurilor pe toată raza județului Buzău<sup>144</sup>.

Comuna Cislău a făcut parte și din **Asociația de Dezvoltare Intercomunitară „ECO SERV Valea Buzăului și Valea Chiojdului”**. Aceasta a fost înființată în 2011, având în componența sa următoarele comune: Cislău, Chiojdu, Cătina, Măgura, Unguriu, Calvinii și Viperești. Scopul Asociației era acela de a înființa, organiza, reglementa, monitoriza și gestiona în comun serviciul de salubritate a localităților de pe raza sa de competență, precum și alte proiecte de investiții în sistemele de utilități publice<sup>145</sup>.

Comuna Cislău face parte din **Asociația de Dezvoltare Intercomunitară (A.D.I.) „Progaz Buzău 2020”**, constituită prin asocierea unui număr total de 72 de asociații, dintre care 3 orașe, 68 de comune și județul Buzău.

Asociația are drept scop înființarea, organizarea, reglementarea, finanțarea, monitorizarea și gestionarea în comun a serviciului public de alimentare cu gaze naturale pe raza de competență a unităților administrativ-teritoriale membre, precum și realizarea în comun a unor proiecte de investiții în sistemele de utilități publice de interes zonal<sup>146</sup>.

De asemenea, în comuna Cislău se remarcă prezența unor **organizații non-guvernamentale** (ONG-uri), printre care se numără: Asociația Culturală Nicolae Tăut, Asociația de Dezvoltare a Economiei Sociale Cislău, Judo Club Zenit Cislău, Asociația Sportivă Cislău.

Primăria Cislău a încheiat și parteneriate cu ONG-uri care activează în domeniul social, în cadrul serviciilor specializate pentru asistarea persoanelor în dificultate. Un astfel de parteneriat a fost stabilit cu „Asociația diferiți, dar egali”, înființată în 2013, și a cărei activitate constă în identificarea și ajutorarea persoanelor cu dizabilități.

---

<sup>144</sup> Hotărâre pentru aprobarea Documentului de Poziție privind modul de implementare a proiectului „Sistem de management integrat al deșeurilor în județul Buzău

<sup>145</sup> Hotărâre cu privire la înființarea Asociației de Dezvoltare Intercomunitară „ECO SERV Valea Buzăului și valea Chiojdului

<sup>146</sup> Hotărârea privind aprobarea participării Unității Administrativ-Teritoriale Județul Buzău, prin Consiliul județean Buzău, în calitate de asociat – membru fondator, la constituirea Asociației de Dezvoltare Intercomunitară „Progaz Buzău 2020”

## ANALIZA OPINIEI PUBLICE

1. Metodologie
2. Analiza respondenților
3. Percepția eșantionului asupra spațiului locuibil
4. Accesibilitatea
5. Locuirea
6. Analiza nevoilor și opțiunilor resimțite de subiecții chestionați

## 1. METODOLOGIE

### 1.1 Introducere

Sondarea opiniei cetățenilor reprezintă un proces al cărui prim scop urmărește scoaterea în evidență a doleanțelor și preferințelor populației cu privire la dezvoltarea comunei Cislău, depistarea sincopei existente la nivelul întregii comunități și reliefarea unor disfuncționalități ce pot fi rezolvate prin planificarea strategică a zonei sau opțiuni ale cetățenilor de care această planificare este necesar să țină cont.

Reprezentările grafice asupra arealului comunei Cislău, a localităților sale și a zonelor sale de interes, evidențiază maniera în care cetățenii apreciază spațiul rural și funcționalitățile sale.

Analiza s-a bazat pe o cercetare calitativă de evaluare cu privire la condițiile de locuire, condițiile economice și de mediu, spațiul public, serviciile publice: educație, sănătate, transport, salubritate.

Subiecților li s-a oferit oportunitatea de a veni cu sugestii în vederea îmbunătățirii calității vieții în localitățile în care domiciliază și în comună per ansamblu, astfel încât au fost relevate opiniile cetățenilor asupra spațiului public și au fost reliefate nevoile acestora în vederea creșterii calității vieții rurale.

### 1.2 Modul de eșantionare

Ancheta pe bază de chestionar a urmărit analiza calitativă a vieții locuitorilor comunei Cislău, județul Buzău, din perspectiva arealului geografic, a spațiului de locuit și a serviciilor publice prestate de autoritate, cu scopul de a identifica nevoile și preferințele pentru îmbunătățirea acestora.

Ținându-se cont de dimensiunile comunei, a fost aplicată o eșantionare aleatorie simplă, aceasta având ca avantaje reducerea costului și timpul necesare culegerii informațiilor din teren.

S-a aplicat un număr de **94 chestionare**, acestea fiind toate valide. Chestionarele au fost listate, capsate și numerotate, anterior plecării pe teren a personalului.

### 1.3 Designul instrumentului utilizat

Elaborarea acestui instrument de anchetă a fost realizată ținându-se cont de scopul analizei consultative, respectiv de a determina nevoile și preferințele cetățenilor care locuiesc în localitățile comunei Cislău, pornind de la premisa că nivelul de trai va fi direct influențat de măsurile care se stabilesc în vederea dezvoltării sale. De asemenea, există la nivelul chestionarului o secțiune dedicată accesului la serviciile de utilități publice, aceasta contribuind la o mai bună înțelegere a potențialului zonei analizate.

Stabilirea domeniilor de interes care au fost atinse prin întrebări cheie în cadrul chestionarului, s-a realizat în urma discuțiilor cu specialiști ai diverselor studii de specialitate, precum și a beneficiarului.

Au fost aplicate **94 de chestionare**, număr suficient de mare pentru a expune tendințele reale ale calității vieții și nivelul de satisfacție al cetățenilor în ceea ce privește locuirea în comuna Cislău.

Sondarea opiniei publice a fost concepută utilizând chestionarul elaborat în conformitate cu obiectivele pe care această cercetare le urmărește:

- Evaluarea gradului de satisfacție al locuitorilor față de traiul în comuna Cislău;
- Determinarea nevoilor și problemelor cetățenilor cu privire la spațiile publice din zona în care locuiesc: spații de joacă, terenuri de sport, parcuri, spații verzi etc.;
- Imaginea pe care o au locuitorii comunei cu privire la serviciile și utilitățile publice;
- Evaluarea infrastructurii educaționale din punct de vedere al accesibilității și al infrastructurii;
- Evaluarea gradului de utilizare a infrastructurii medicale și a nevoilor populației legate de aceste servicii;
- Evaluarea gradului de mulțumire al populației cu privire la spațiile de petrecere a timpului liber;
- Identificarea percepției populației asupra calității aerului, apei, nivelului zgomotului și a modului de gestionare a deșeurilor, precum și identificarea zonelor percepute ca problematice din perspectiva poluării;
- Identificarea problemelor specifice comunei;
- Identificarea unor opinii cu privire la cele mai importante direcții de dezvoltare ale comunei.

## 2. ANALIZA RESPONDENȚILOR

În urma selecției subiecților de anchetă a rezultat un eșantion cu următoarea distribuție pe vârste:

**Tabelul nr. 42 – Structura eșantionului pe sexe și vârste**

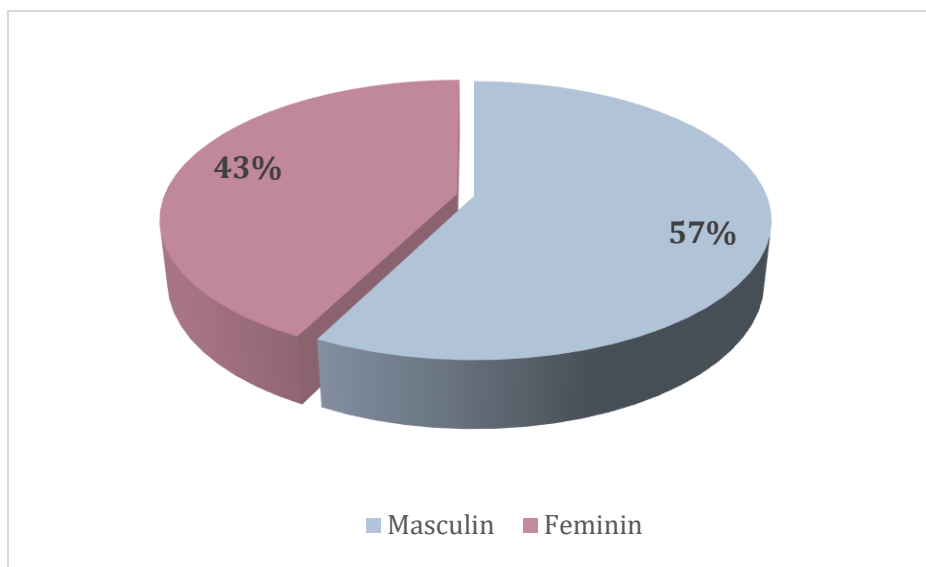
			Vârsta						Total
			14-24 ani	25-34 ani	35-44 ani	45-54 ani	55-64 ani	65-93 ani	
Sexul	masculin	frecv.	3	4	18	10	6	13	54
		%	3,2	4,3	19,1	10,6	6,4	13,8	57,4
	feminin	frecv.	4	7	9	9	4	7	40
		%	4,3	7,4	9,6	9,6	4,3	7,4	42,6
Total		Frecv.	7	11	27	19	10	20	94
		%	7,5	11,7	28,7	20,2	10,6	21,3	100

Sursa: Prelucrare proprie a datelor (TQM Management SRL)

Analizând tabelul anterior se poate observa faptul că cea mai bună reprezentare o deține numărul persoanelor cu vârste cuprinse între 35-54 ani, în timp ce o frecvență mai scăzută se remarcă în rândul grupelor de vârstă 14-24 ani, 55-64 ani și 25-34 ani.

Cel mai mare număr de bărbați, se regăsește în cadrul grupei de vârstă 35-44 ani. Numărul cel mai mare de persoane de sex feminin se încadrează în aceeași grupă de vârstă, respectiv 35-44 ani.

În ceea ce privește **distribuția pe gen**, se evidențiază o pondere mai mare a persoanelor de sex masculin (57%), față de cele de sex feminin (43%).



**Figura nr. 36 – Distribuția eșantionului pe sexe**

Sursa: Prelucrare proprie a datelor (TQM Management SRL)

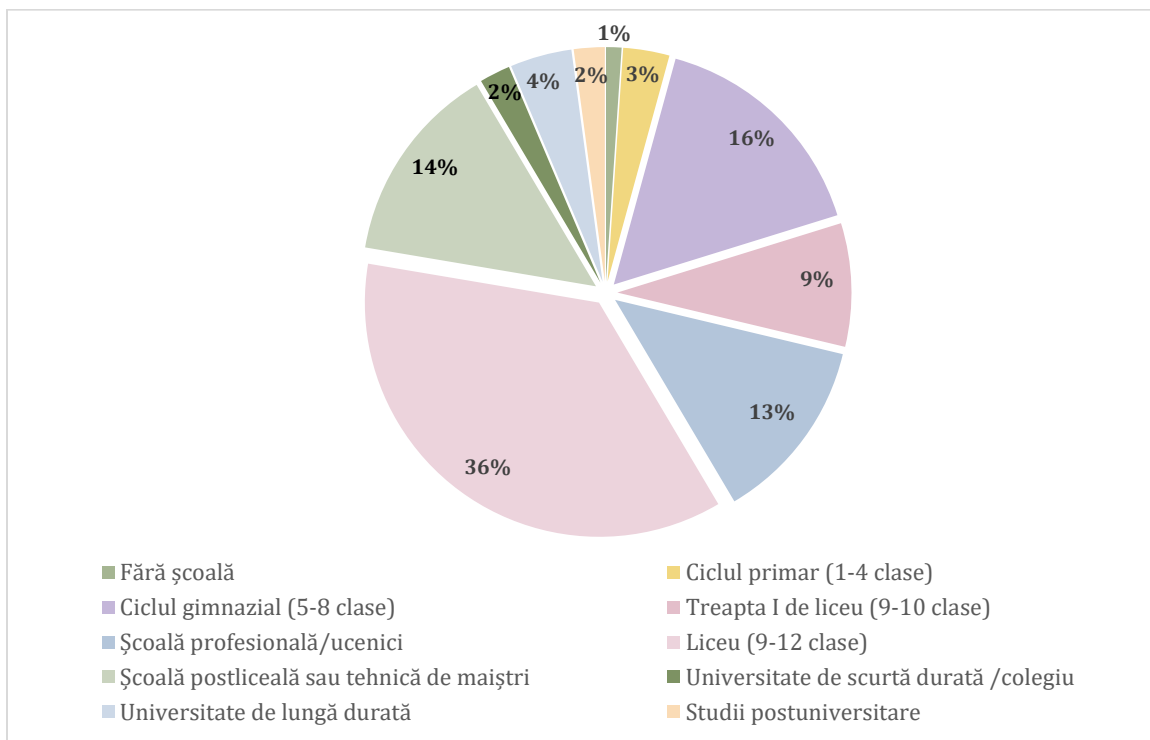
În ceea ce privește mărimea gospodăriei de care respondenții aparțin, cel mai bine reprezentate sunt gospodăriile cu 2, 3 și 4 membri.

**Tabel nr. 43 – Mărimea gospodăriei**

Număr membri gospodărie	Frecvență	Procent
1 membru	8	8,5
2 membri	26	27,7
3 membri	26	27,7
4 membri	23	24,4
5 membri	8	8,5
6+ membri	3	3,2
<b>Total</b>	<b>94</b>	<b>100</b>

Sursa: Prelucrare proprie a datelor (TQM Management SRL)

După ultima școală absolvită 36% din respondenți au absolvit liceul (9-12 clase), 16% ciclul gimnazial (5-8 clase), 14% au absolvit școala postliceală sau tehnică de maiștri, 13% școala profesională/ucenici, iar 9% au absolvit treapta I de liceu (9-10 clase). Cei mai puțini dintre respondenți, respectiv 4% dețin studii universitare de lungă durată, 3% au absolvit ciclul primar (1-4 clase), 4% dețin studii postuniversitare și universitare de scurtă durată/colegiu, iar doar 1% sunt fără o școală absolvită.



**Figura nr. 37 – Structura eșantionului după nivelul de educație (procentual)**

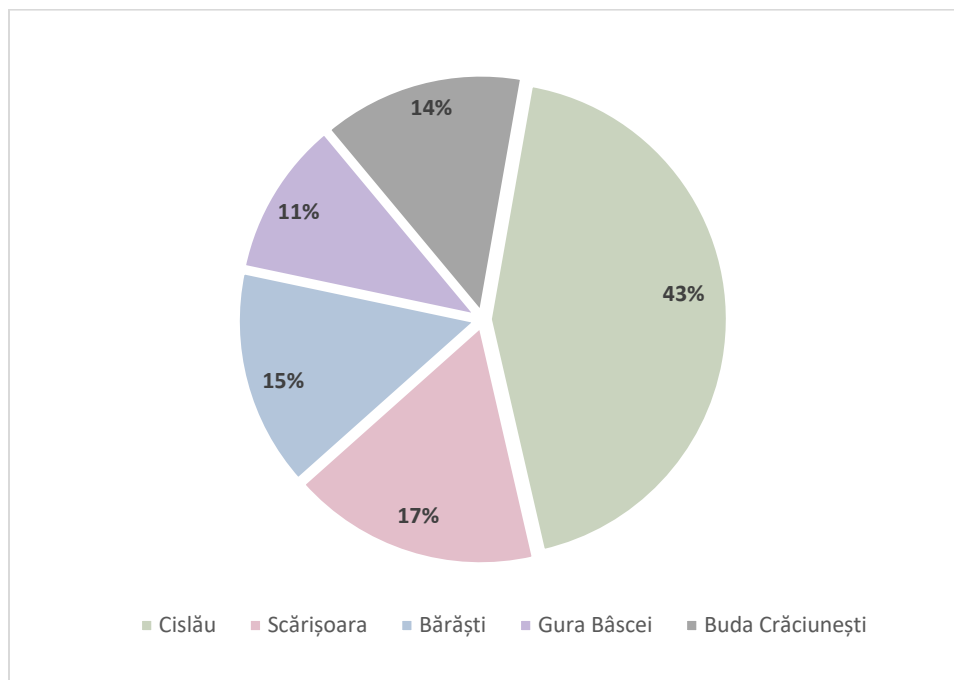
Sursa: Prelucrare proprie a datelor (TQM Management SRL)



**Tabel nr. 44** – Distribuția eșantionului pe localități

Localitatea	Frecvență
Cislău	41
Scărișoara	16
Bărăști	14
Gura Bâscei	10
Buda Crăciunești	13

Sursa: Prelucrare proprie a datelor (TQM Management SRL)

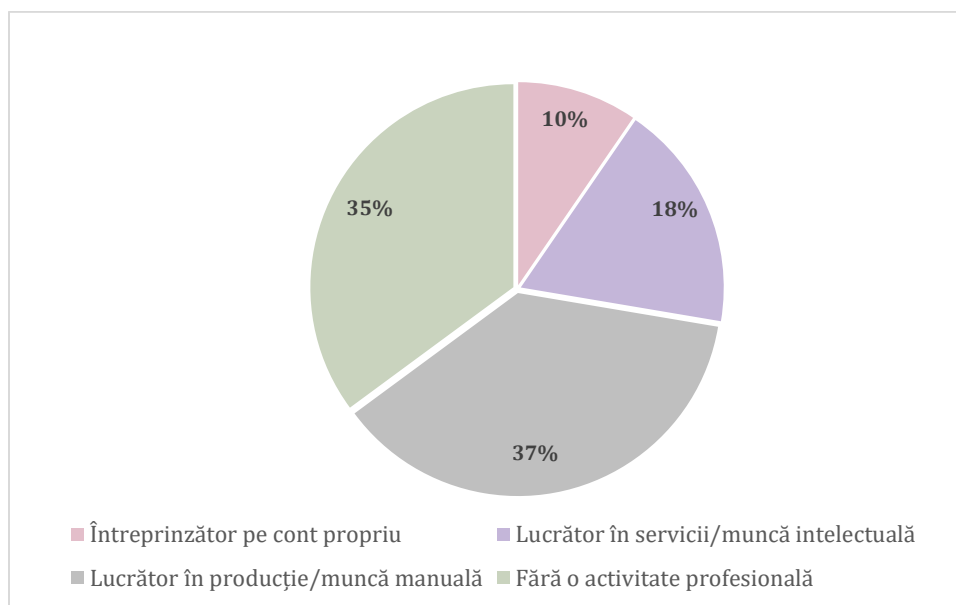


**Figura nr. 38** - Distribuția eșantionului pe localități

Sursa: Prelucrare proprie a datelor (TQM Management SRL)

Cei mai mulți respondenți au domiciliul în localitatea Cislău, respectiv 41 de persoane. Un număr reprezentativ de subiecți chestionați provin și din satele Scărișoara (16 persoane), Bărăști (14 persoane) și Buda Crăciunești (13 persoane). Cei mai puțini respondenți provin din satul Gura Bâscei, respectiv 10 persoane.

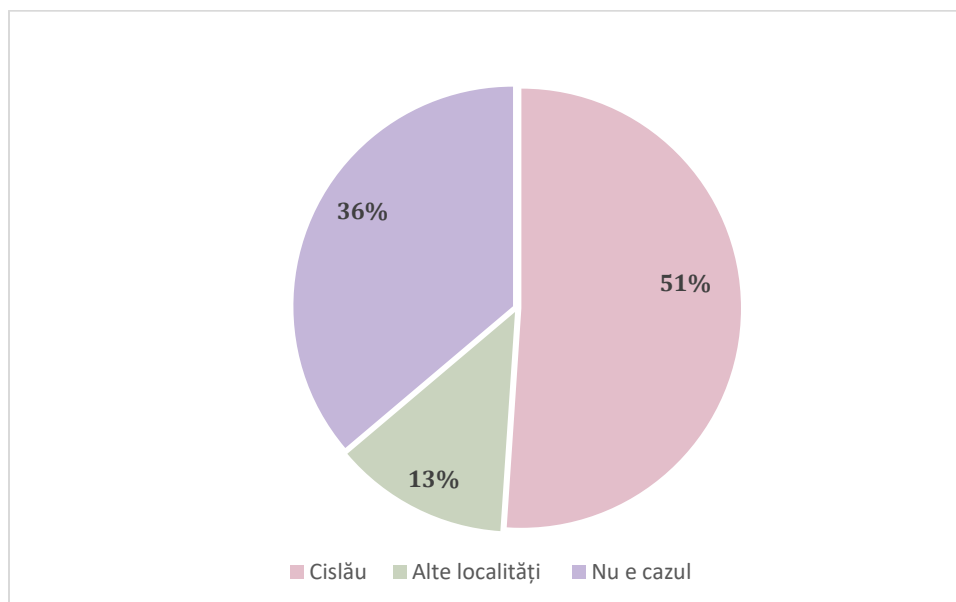
Din punct de vedere ocupațional, 18% din respondenți lucrează în servicii/muncă intelectuală, cei mai mulți fiind reprezentați de funcționarii publici. Următorul grup ocupațional este reprezentat de cei care lucrează în producție/muncă manuală, acesta deținând un procent de 37%. De asemenea, se poate observa că un număr semnificativ din subiecții cărora le-a fost aplicat chestionarul nu au o activitate profesională în prezent (35%). Restul de 10% dintre respondenți sunt întreprinzători pe cont propriu.



**Figura nr. 39 – Distribuția locurilor de muncă**

Sursa: Prelucrare proprie a datelor (TQM Management SRL)

Locurile de muncă ale respondenților sunt situate în 13% din cazuri în altă localitate, respectiv Buzău, Pătârlagele, Brașov, București și Nehoiu. Pentru 36% din cazuri nu s-a aplicat această întrebare, întrucât aceștia nu dețin un loc de muncă, iar 51% dintre respondenți dețin locuri de muncă în comuna Cislău.



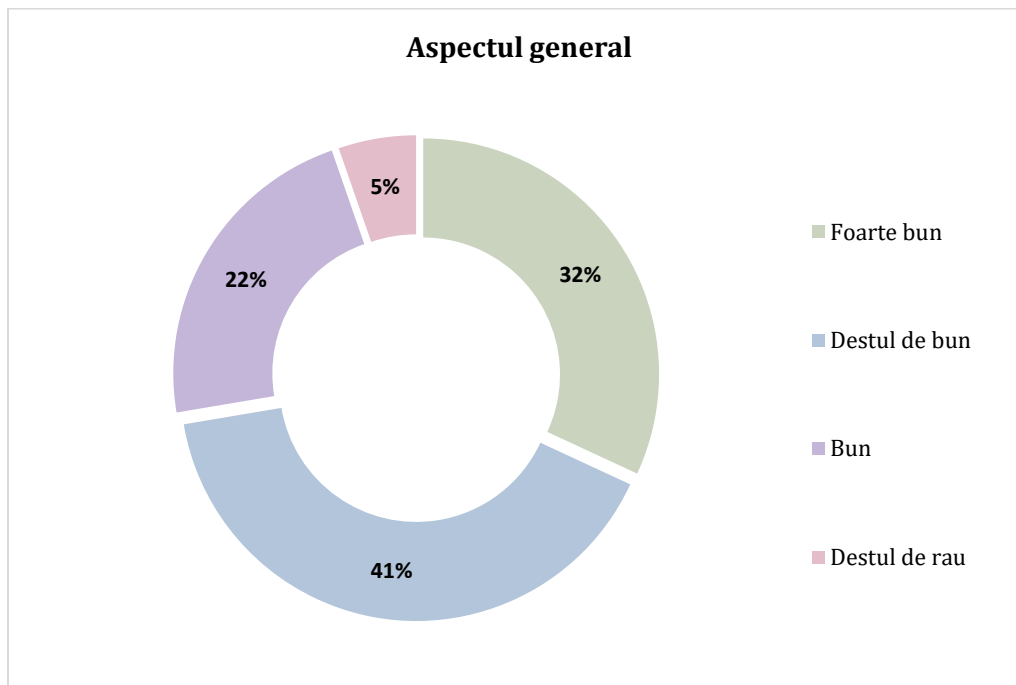
**Figura nr. 40 – Distribuția locurilor de muncă ale respondenților**

Sursa: Prelucrare proprie a datelor (TQM Management SRL)

### 3. PERCEPȚIA EȘANTIONULUI ASUPRA SPAȚIULUI LOCUIBIL

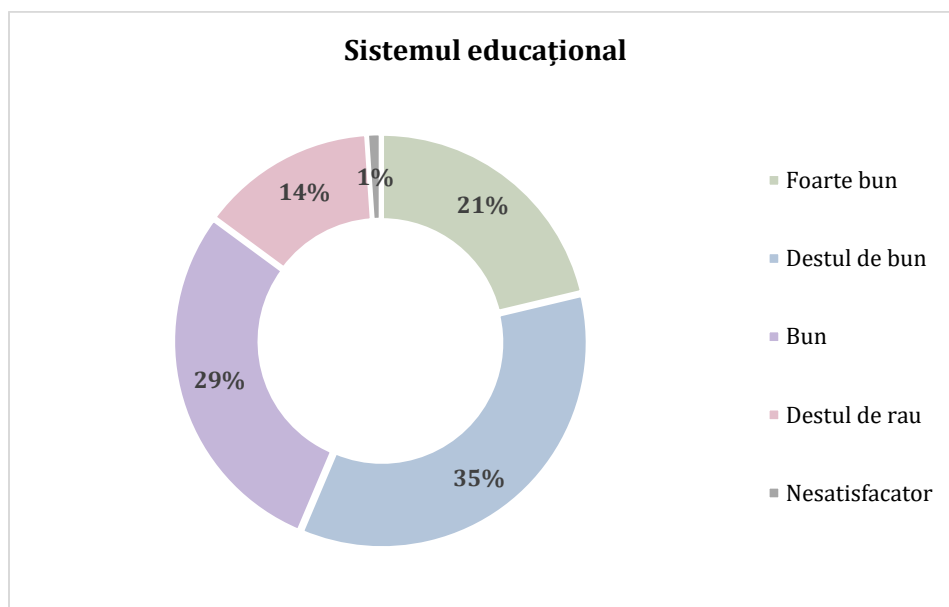
Respondenții au apreciat calitatea serviciilor publice din comunitatea lor, a accesibilității și utilității acestora, optând pentru un calificativ situat pe o scală de 5 itemi, de la foarte bun la nesatisfăcător.

Aproximativ 95% dintre subiecți apreciază aspectul general al comunei Cislău ca fiind bun, destul de bun și foarte bun, doar 5% dintre aceștia considerând că acesta este destul de rău.



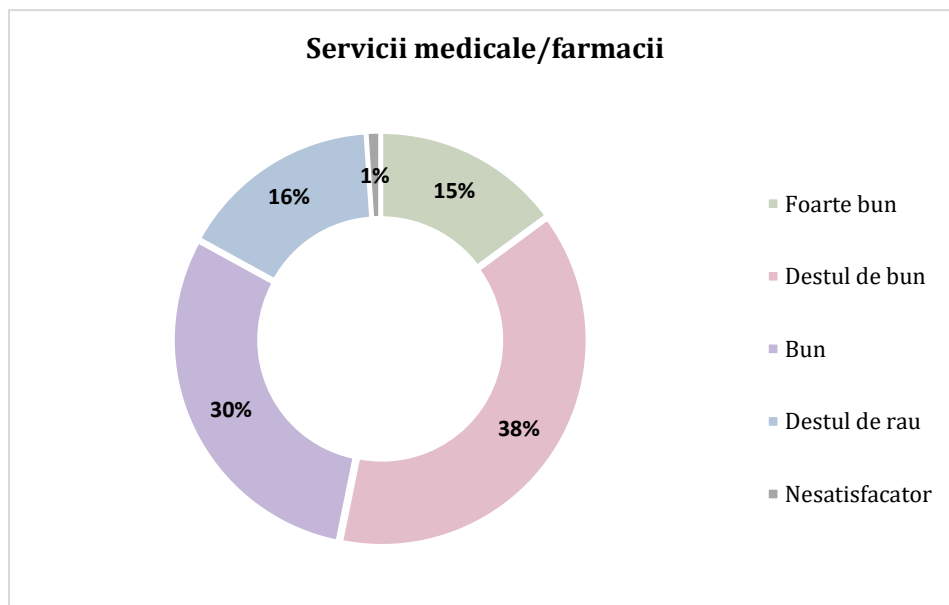
**Figura nr. 41** - Răspunsurile subiecților cu privire la aspectul general al comunei Cislău  
Sursa: Prelucrare proprie a datelor (TQM Management SRL)

În ceea ce privește sistemul educațional prezent în comuna Cislău, 21% dintre subiecți au apreciat că este foarte bun, 35% destul de bun și 29% au considerat că este bun. De menționat este faptul că doar 15% dintre subiecții chestionați au considerat sistemul educațional ca fiind unul destul de rău sau chiar nesatisfăcător.



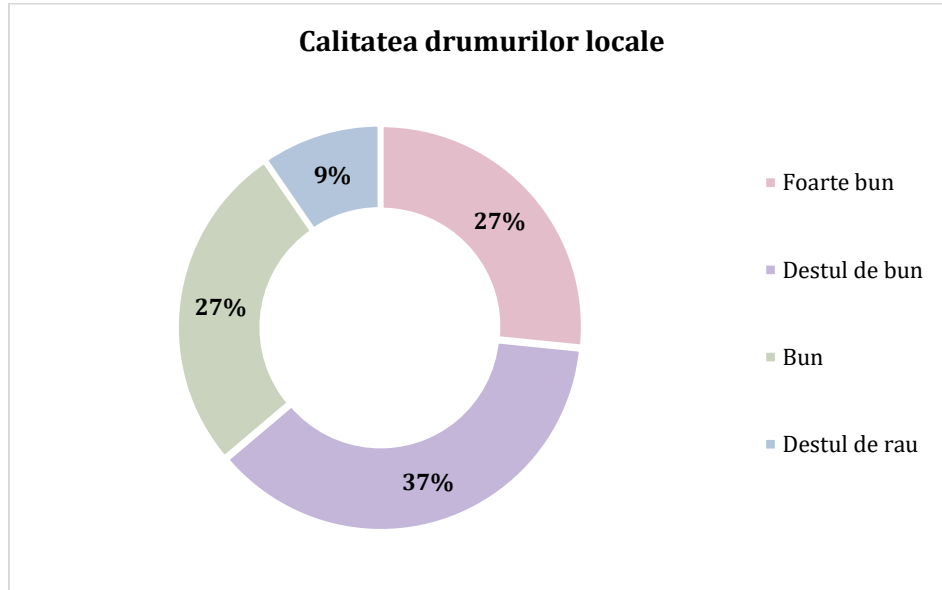
**Figura nr. 42 - Răspunsurile subiecților cu privire la sistemul educațional**  
 Sursa: Prelucrare proprie a datelor (TQM Management SRL)

În ceea ce privește serviciile medicale prestate în comuna Cislău, acestea au fost evaluate de 83% dintre respondenți ca fiind foarte bune, destul de bune sau chiar foarte bune. 17% dintre subiecți au considerat serviciile medicale din comună ca fiind destul de rele sau chiar nesatisfăcătoare.



**Figura nr. 43 - Răspunsurile subiecților cu privire la calitatea serviciilor medicale**  
 Sursa: Prelucrare proprie a datelor (TQM Management SRL)

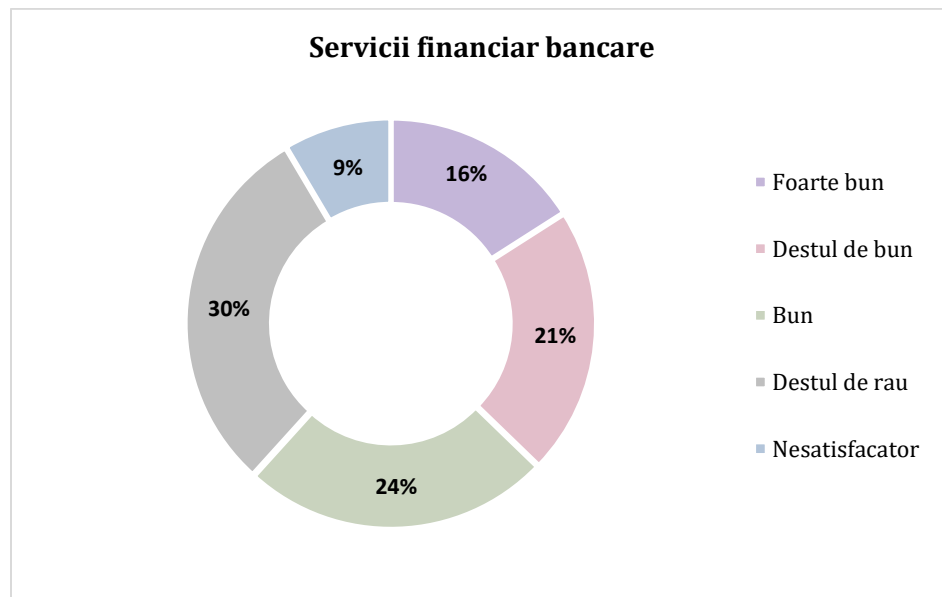
Doar 9% dintre respondenți au considerat calitatea drumurilor locale ca fiind una destul de rea, marea majoritate, respectiv 91% dintre aceștia le-au apreciat ca fiind bune, destul de bune sau foarte bune.



**Figura nr. 44** – Răspunsurile subiecților cu privire la calitatea drumurilor locale

Sursa: Prelucrare proprie a datelor (TQM Management SRL)

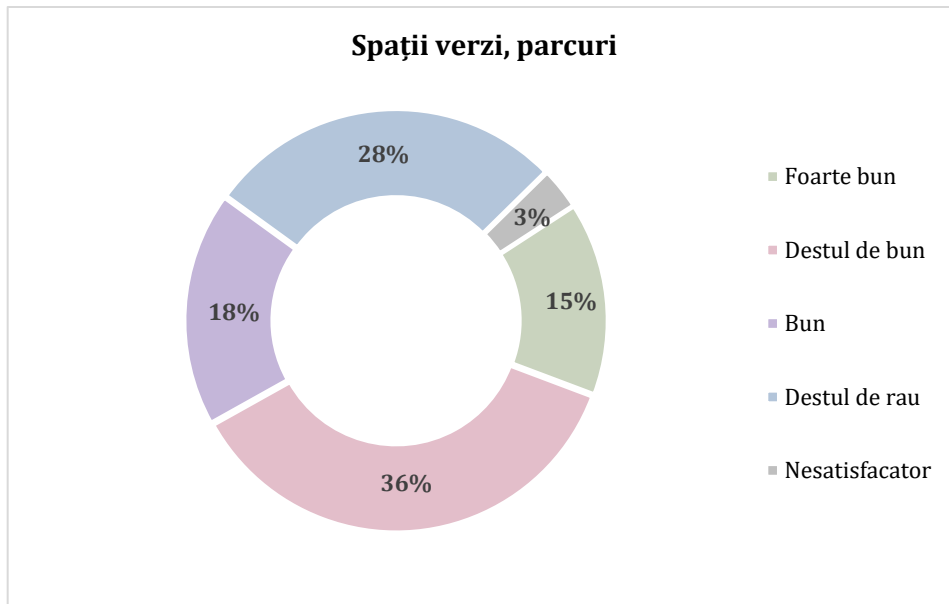
În ceea ce privește calitatea serviciilor financiar bancare, o mare parte dintre respondenți, respectiv 61% dintre aceștia le apreciază ca fiind bune sau chiar foarte bune, restul de 39% fiind nemulțumiți și considerându-le destul de rele sau chiar nesatisfăcătoare.



**Figura nr. 45** – Răspunsurile subiecților cu privire la calitatea serviciilor financiar bancare

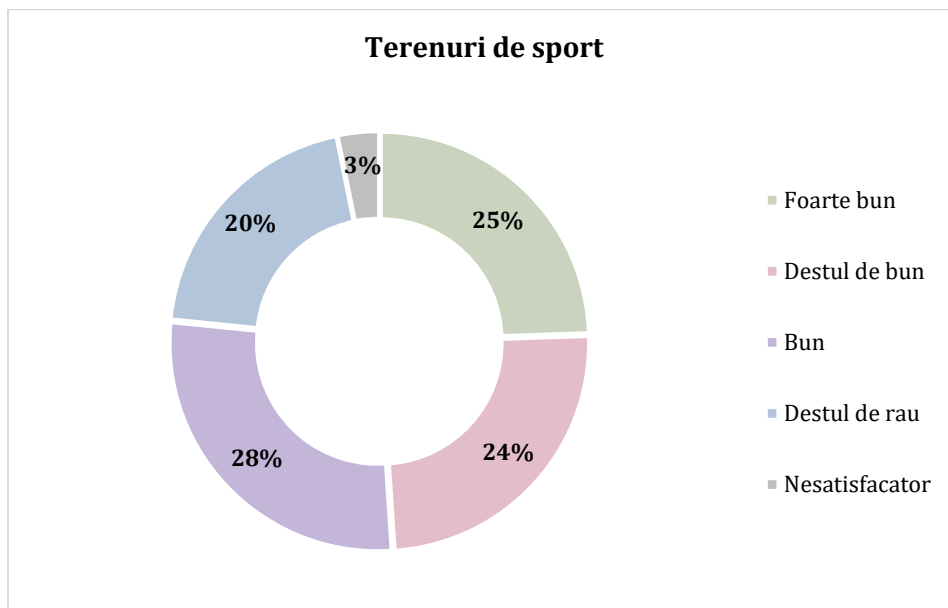
Sursa: Prelucrare proprie a datelor (TQM Management SRL)

Spațiile verzi și parcurile din comuna Cislău au fost apreciate de 69% dintre respondenți ca fiind bune, destul de bune sau foarte bune, iar 31% le consideră destul de rele sau nesatisfăcătoare.



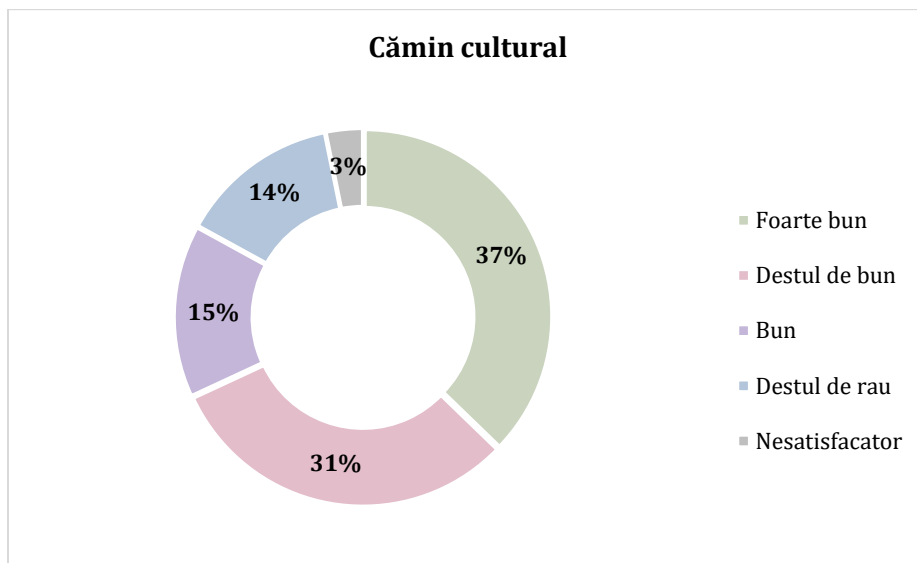
**Figura nr. 46** – Răspunsurile subiecților cu privire la spațiile verzi și parcurile din comună  
Sursa: Prelucrare proprie a datelor (TQM Management SRL)

În ceea ce privește terenurile de sport din comună, 23% dintre respondenți consideră că acestea sunt destul de rele sau chiar nesatisfăcătoare, în timp ce 77% le apreciază ca fiind bune, destul de bune sau foarte bune.



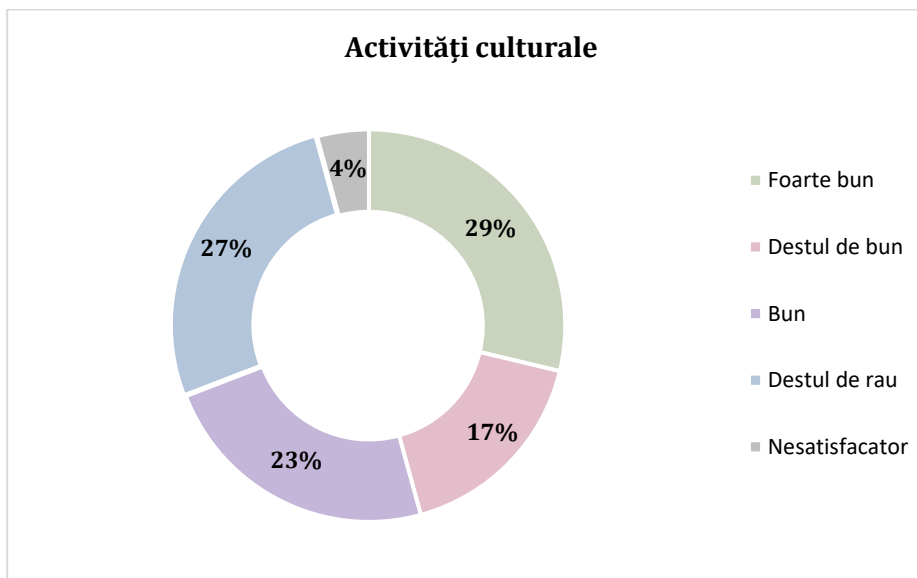
**Figura nr. 47** – Răspunsurile subiecților cu privire la calitatea terenurilor de sport  
Sursa: Prelucrare proprie a datelor (TQM Management SRL)

Existența căminelor culturale în stare bună în comuna Cislău este semnalată de către 83% dintre respondenți, aceștia apreciind acest aspect ca fiind bun, destul de bun sau chiar foarte bun. 17% dintre subiecții cărora le-a fost aplicat chestionarul au considerat acest aspect ca fiind unul destul de rău și nesatisfăcător.



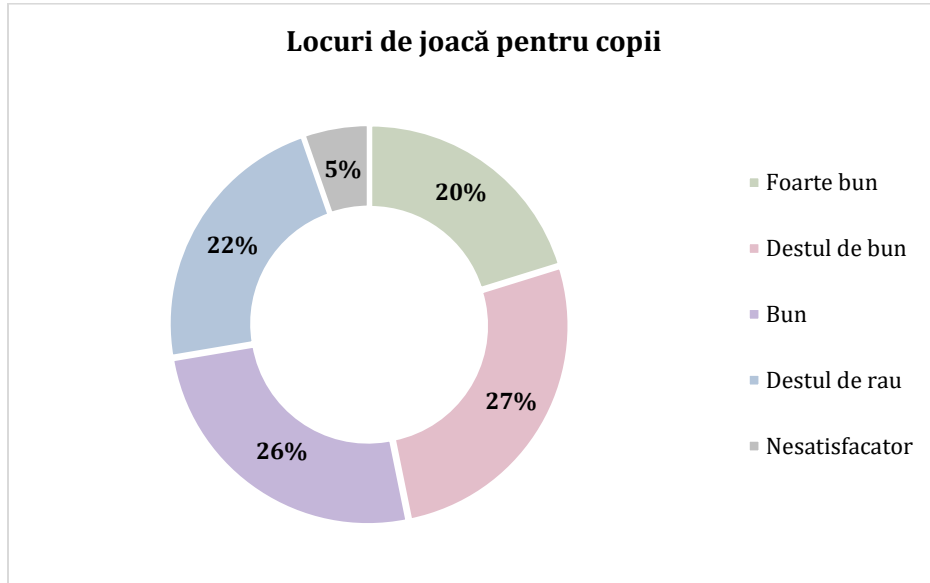
**Figura nr. 48** – Răspunsurile subiecților cu privire la căminul cultural  
Sursa: Prelucrare proprie a datelor (TQM Management SRL)

Activitățile culturale desfășurate la nivelul comunei Cislău au fost evaluate de către 4% dintre respondenți ca fiind nesatisfăcătoare, 27% le-au considerat destul de rele, iar 69% dintre subiecții chestionați au apreciat acest aspect ca fiind bun, destul de bun și foarte bun.



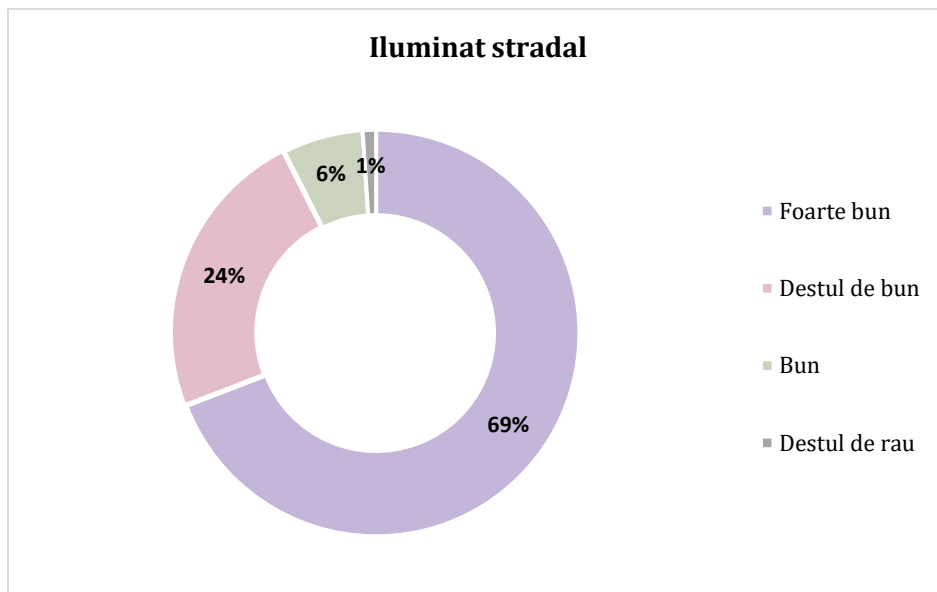
**Figura nr. 49** – Răspunsurile subiecților cu privire la calitatea activităților culturale desfășurate în comună  
Sursa: Prelucrare proprie a datelor (TQM Management SRL)

În ceea ce privește locurile de joacă pentru copiii din comuna Cislău, acestea au fost considerate de 27% dintre respondenți ca fiind destul de rele și nesatisfăcătoare, iar 73% le-au apreciat ca fiind bune, destul de bune sau chiar foarte bune.



**Figura nr. 50** – Răspunsurile subiecților cu privire la locurile de joacă pentru copii  
Sursa: Prelucrare proprie a datelor (TQM Management SRL)

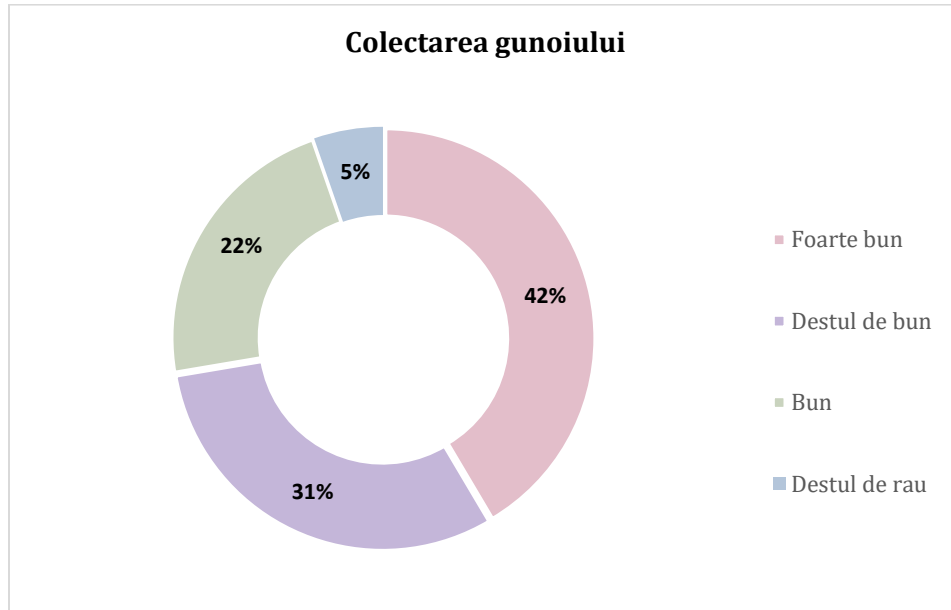
Iluminatul stradal de la nivelul comunei Cislău se află la un nivel foarte bun întrucât 99% dintre respondenți l-au apreciat ca fiind bun, destul de bun și foarte bun. Doar o foarte mică parte dintre subiecții chestionați (1%) l-au considerat ca fiind destul de rău.



**Figura nr. 51** – Răspunsurile subiecților cu privire la iluminatul stradal  
Sursa: Prelucrare proprie a datelor (TQM Management SRL)

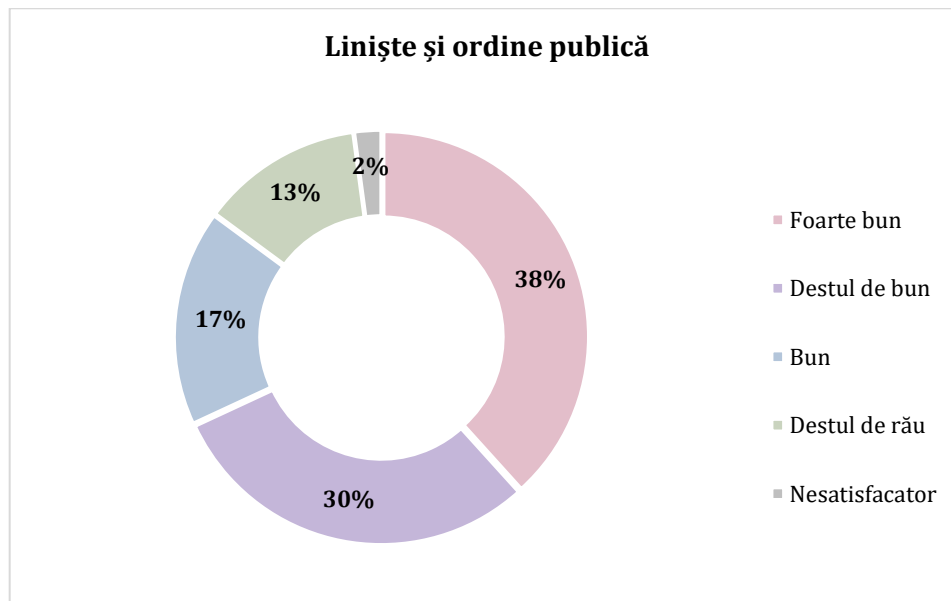


În ceea ce privește colectarea gunoiului, majoritatea respondenților sunt mulțumiți de acest aspect apreciindu-l în procent de 95% ca fiind unul bun, destul de bun sau foarte bun. 5% dintre aceștia consideră că acest aspect este unul destul de rău.



**Figura nr. 52** – Răspunsurile subiecților cu privire la colectarea gunoiului  
Sursa: Prelucrare proprie a datelor (TQM Management SRL)

În ceea ce privește liniștea și ordinea publică, subiecții au apreciat-o în proporție de 85% ca fiind bună, destul de bună și foarte bună, doar 15% dintre aceștia nefiind prea mulțumiți de acest aspect.



**Figura nr. 53** – Răspunsurile subiecților cu privire la liniștea și ordinea publică  
Sursa: Prelucrare proprie a datelor (TQM Management SRL)

44% dintre respondenți consideră că nu există la nivelul comunei oportunități în a găsi un loc de muncă, 56% dintre aceștia fiind mai încrezători și evaluând acest aspect ca fiind unul bun sau foarte bun.

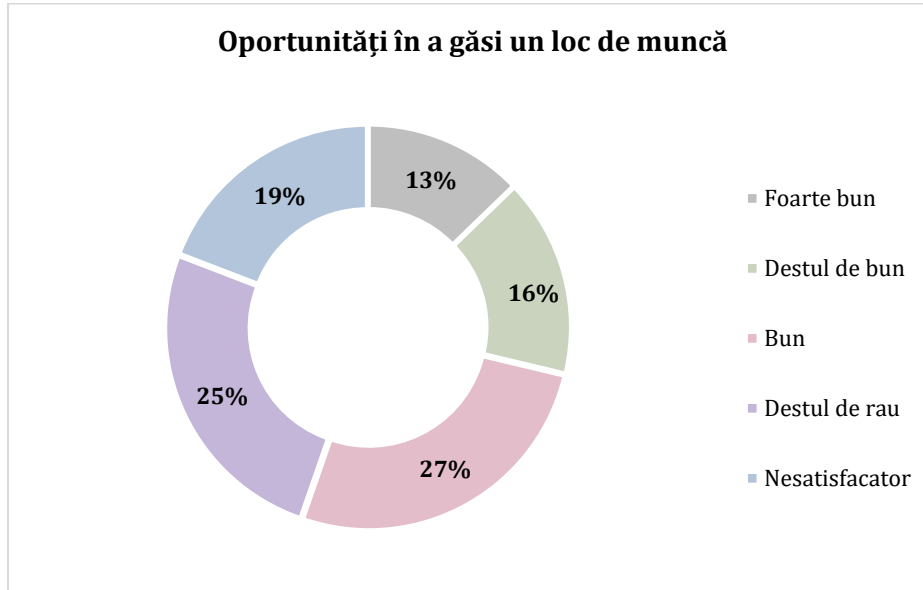


Figura nr. 54 – Răspunsurile subiecților cu privire la oportunitățile în a găsi un loc de muncă

Sursa: Prelucrare proprie a datelor (TQM Management SRL)

Curățenia stradală de la nivelul comunei Cislău a fost evaluată de către 85% dintre subiecții chestionați ca fiind bună, destul de bună sau foarte bună, iar 15% dintre aceștia au considerat că acest aspect este unul destul de rău sau nesatisfăcător.

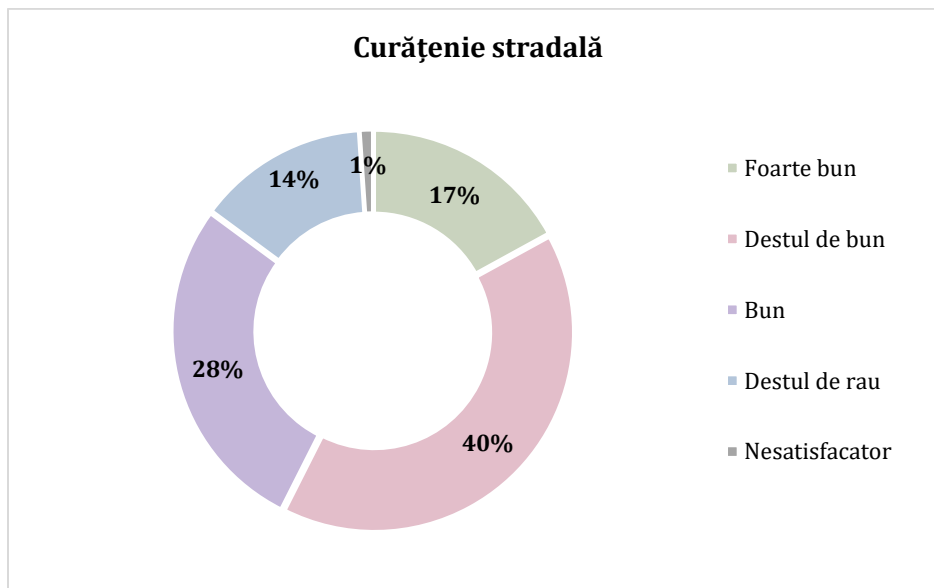
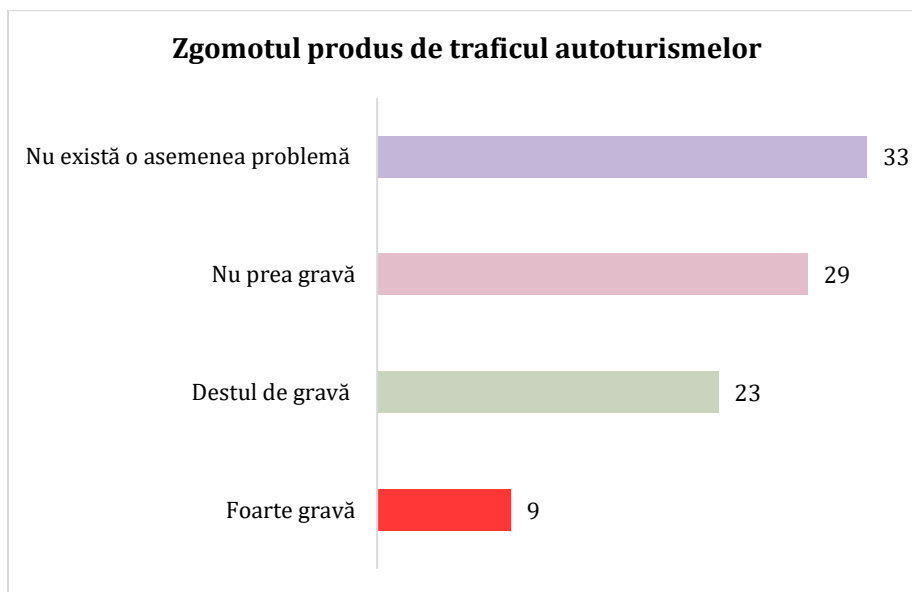


Figura nr. 55 – Răspunsurile subiecților cu privire la curățenia stradală

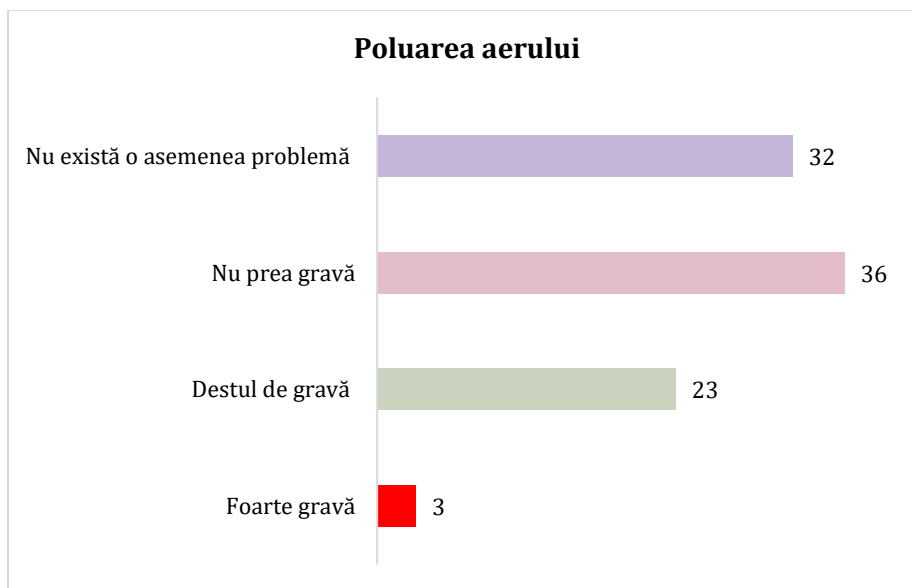
Sursa: Prelucrare proprie a datelor (TQM Management SRL)

În ceea ce privește zgomotul produs de traficul autoturismelor, 32 subiecți au considerat că acest aspect este unul foarte grav (9 persoane) sau destul de grav (23 persoane), 29 apreciind că nu reprezintă un aspect prea grav, iar 33 dintre aceștia au considerat că nu există o astfel de problemă la nivelul comunei.



**Figura nr. 56** – Răspunsurile subiecților cu privire la zgomotul produs de traficul autoturismelor  
Sursa: Prelucrare proprie a datelor (TQM Management SRL)

Poluarea aerului nu este considerată o problemă gravă de majoritatea respondenților, doar 3 dintre aceștia considerând-o ca fiind o problemă foarte gravă.



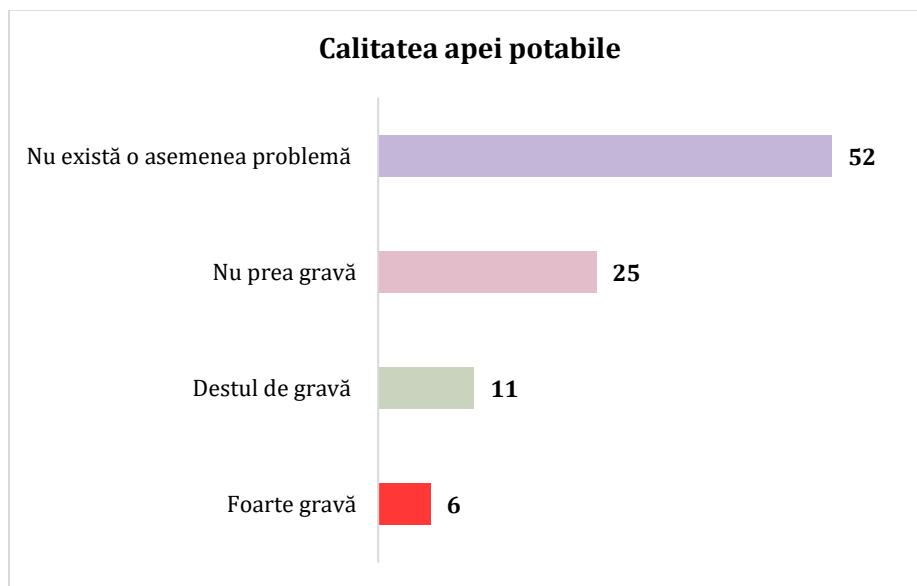
**Figura nr. 57** – Răspunsurile subiecților cu privire la poluarea aerului  
Sursa: Prelucrare proprie a datelor (TQM Management SRL)

În cazul depozitării necorespunzătoare a gunoiului, o parte dintre respondenți, respectiv 55 dintre aceștia apreciază că nu reprezintă un aspect prea grav sau chiar că nu ar exista o asemenea problemă la nivelul comunei Cislău, alți 39 considerând acest aspect ca fiind unul destul de grav sau foarte grav.



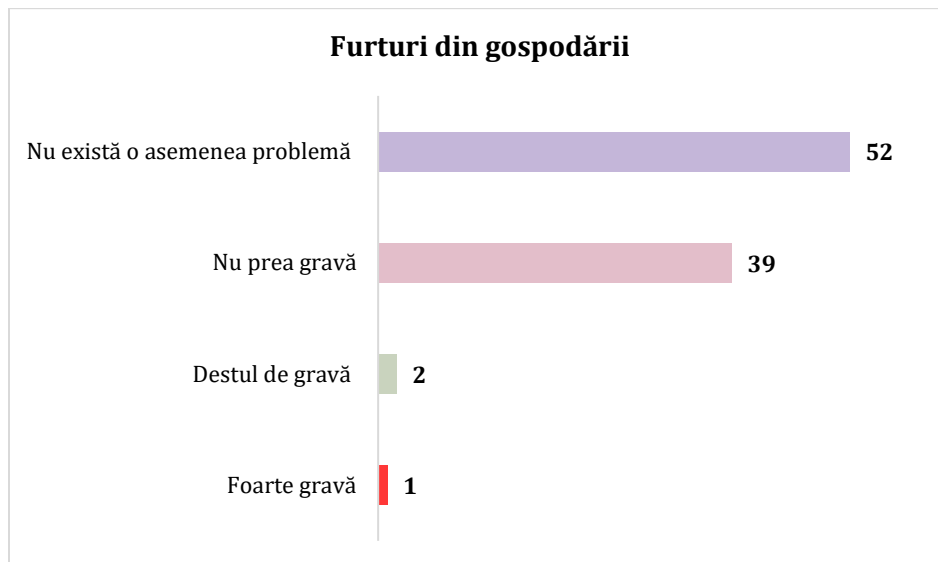
**Figura nr. 58** – Răspunsurile subiecților cu privire la depozitarea necorespunzătoare a gunoiului  
Sursa: Prelucrare proprie a datelor (TQM Management SRL)

Analizând răspunsurile primite la această întrebare se poate observa că majoritatea subiecților chestionați nu consideră calitatea apei potabile ca fiind o problemă gravă la nivelul comunei, doar 17 dintre aceștia evaluând acest aspect ca fiind unul destul de grav sau foarte grav.



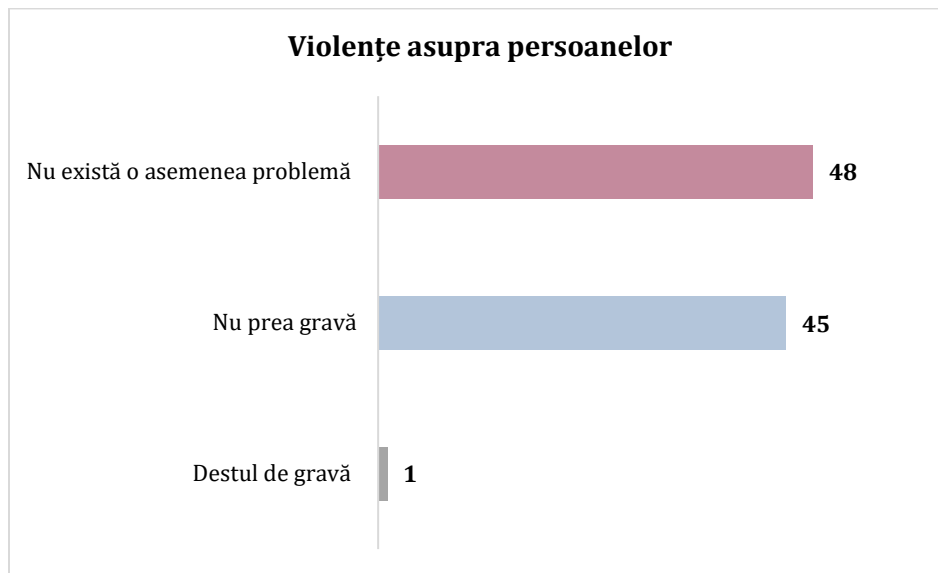
**Figura nr. 59** – Răspunsurile subiecților cu privire la calitatea apei potabile  
Sursa: Prelucrare proprie a datelor (TQM Management SRL)

În ceea ce privește furturile din gospodării existente la nivelul comunei Cislău, se poate observa că acestea nu reprezintă un aspect problematic, majoritatea respondenților, respectiv 91 de persoane, considerând că aceasta nu este o problemă gravă sau chiar că nu ar exista o asemenea problemă la nivelul comunei. Doar 3 persoane consideră acest aspect ca fiind unul destul de grav sau foarte grav.



**Figura nr. 60** – Răspunsurile subiecților cu privire la furturile din gospodării  
Sursa: Prelucrare proprie a datelor (TQM Management SRL)

Violențele asupra persoanelor reprezintă o problemă destul de gravă doar pentru 1 respondent. Majoritatea subiecților chestionați, respectiv 93 dintre aceștia, nu consideră acest aspect ca fiind unul problematic.

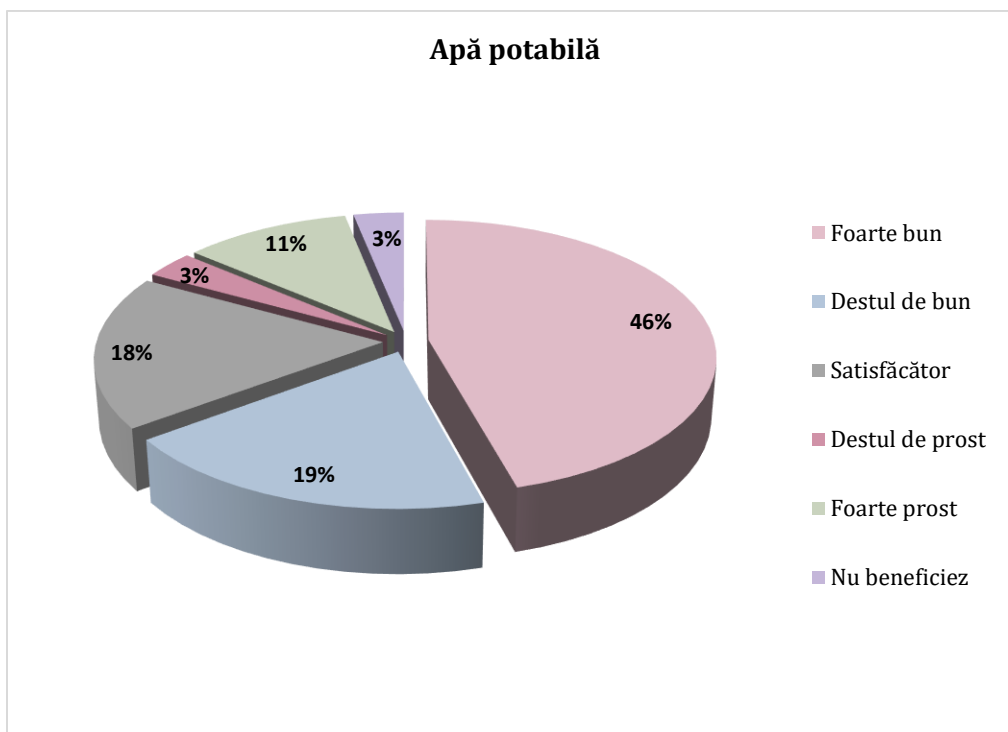


**Figura nr. 61** – Răspunsurile subiecților cu privire la violențele asupra persoanelor  
Sursa: Prelucrare proprie a datelor (TQM Management SRL)

În cele ce urmează vor fi prezentate opiniile respondenților cu privire la serviciile edilitare existente la nivelul comunei Cislău.

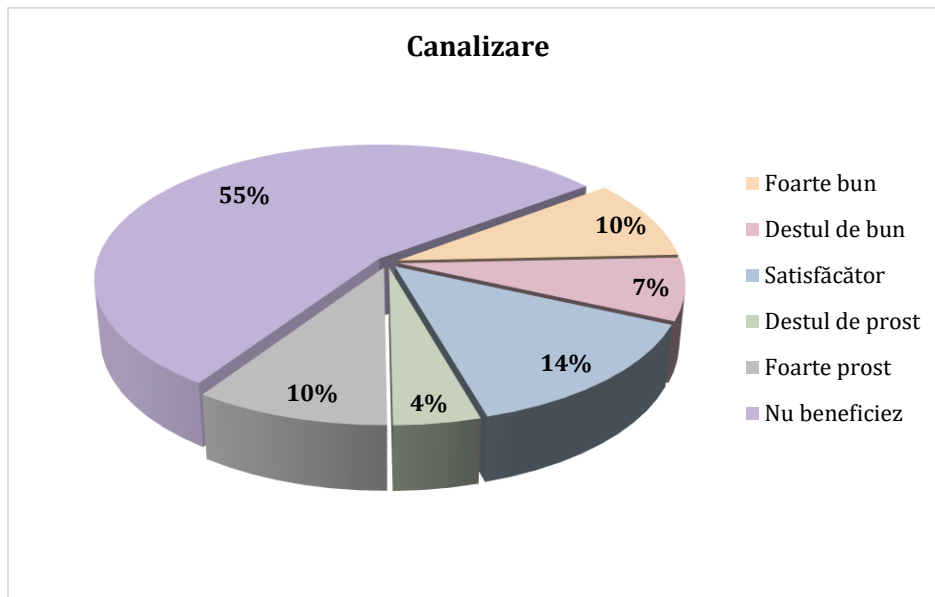
În ceea ce privește apa potabilă, o mare parte (83%) a respondenților consideră acest serviciu ca fiind satisfăcător, destul de bun sau chiar foarte bun.

14% dintre subiecții chestionați consideră sistemul de alimentare cu apă din comuna Cislău ca fiind unul destul de prost sau chiar foarte prost, iar 3% susțin că nu beneficiază de acest serviciu.



**Figura nr. 62 – Răspunsurile subiecților cu privire la apa potabilă**  
Sursa: Prelucrare proprie a datelor (TQM Management SRL)

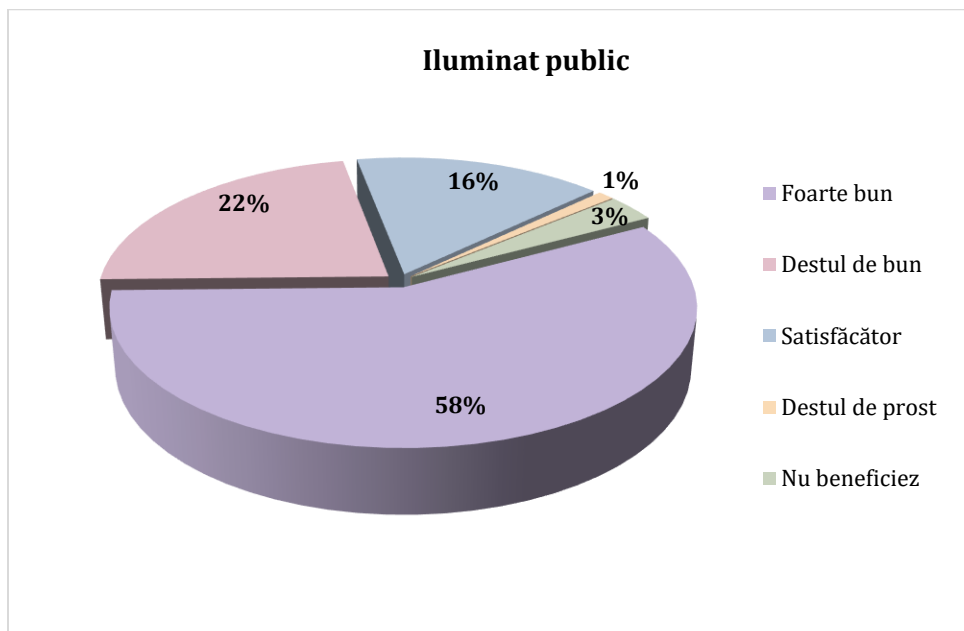
O mare parte a respondenților, respectiv 55% dintre aceștia susțin că nu beneficiază de sistemul de canalizare, 14% îl consideră foarte prost sau destul de prost, iar 31% îl apreciază ca fiind satisfăcător, destul de bun sau chiar foarte bun.



**Figura nr. 63 – Răspunsurile subiecților cu privire la canalizare**  
 Sursa: Prelucrare proprie a datelor (TQM Management SRL)

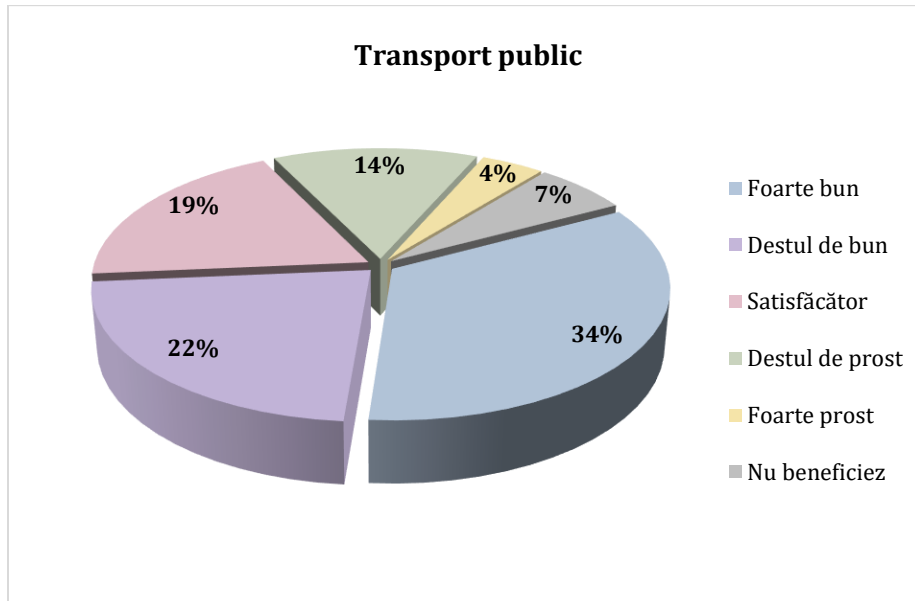
În ceea ce privește sistemul de distribuție al gazelor naturale, un procent de 86% dintre respondenți au menționat că nu beneficiază de acesta, iar 14% îl consideră nesatisfăcător.

Sistemul de iluminat public de la nivelul comunei Cislău a fost apreciat de 80% dintre respondenți ca fiind unul foarte bun și destul de bun; 16% îl consideră satisfăcător, iar doar 1% nesatisfăcător. 3% dintre subiecții chestionați susțin că nu beneficiază de acest serviciu.



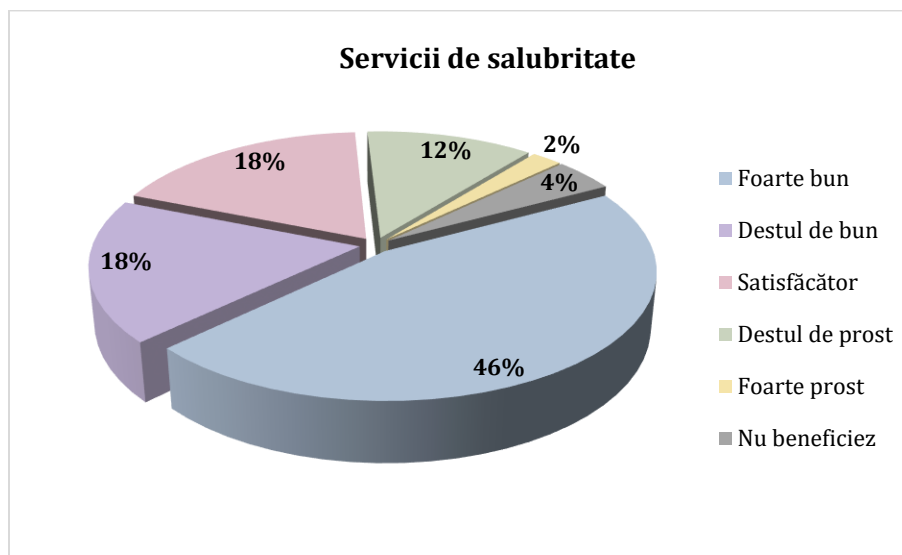
**Figura nr. 64 – Răspunsurile subiecților cu privire la iluminatul public**  
 Sursa: Prelucrare proprie a datelor (TQM Management SRL)

În ceea ce privește transportul public, o mică parte dintre respondenți susțin că nu beneficiază de acesta (7%), iar 18% dintre aceștia îl consideră foarte prost (4%) sau destul de prost (14%); 75% dintre subiecții chestionați apreciază transportul în comun de la nivelul comunei Cislău ca fiind satisfăcător, destul de bun sau foarte bun.



**Figura nr. 65** – Răspunsurile subiecților cu privire la transportul public  
Sursa: Prelucrare proprie a datelor (TQM Management SRL)

În ceea ce privește serviciile de salubritate, majoritatea respondenților le apreciază ca fiind foarte bune (46%), destul de bune (18%) sau satisfăcătoare (18%), iar 14% dintre subiecții chestionați consideră serviciile de salubritate nesatisfăcătoare.

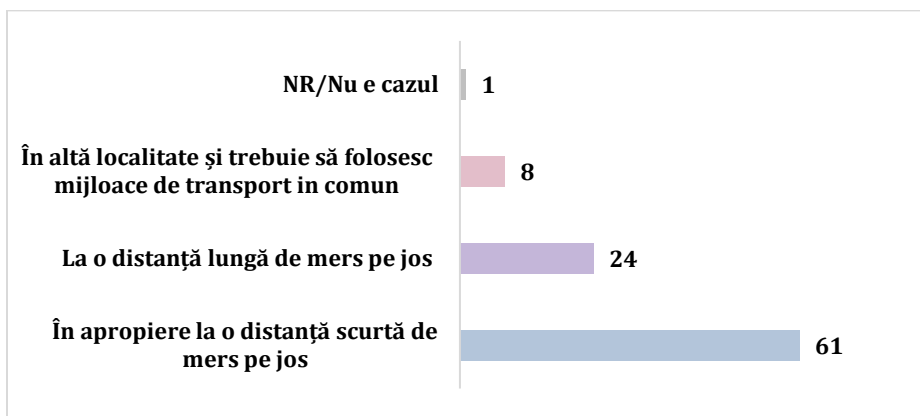


**Figura nr. 66** – Răspunsurile subiecților cu privire la serviciile de salubritate  
Sursa: Prelucrare proprie a datelor (TQM Management SRL)



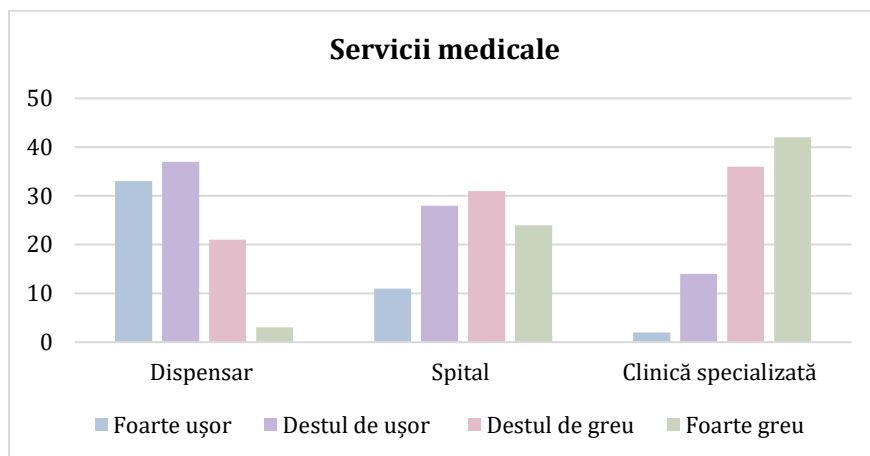
#### 4. ACCESIBILITATEA

În continuare va fi analizat gradul de accesibilitate al populației la diverse categorii de servicii sau instituții de interes public. În ceea ce privește localizarea grădiniței/școlii față de domiciliul respondenților, se remarcă faptul că puțini dintre aceștia (8) sunt nevoiți să folosească mijloace de transport în comun pentru a ajunge la unitățile de învățământ, localizate în alte localități; pentru 24 dintre respondenți, grădinița/școala se află la o distanță lungă de mers pe jos, iar pentru 61 dintre aceștia instituția de învățământ se află în apropierea locuinței de domiciliu la o distanță scurtă de mers pe jos. Majoritatea respondenților, respectiv 85% dintre aceștia ajung în mai puțin de 30 minute la grădiniță/școală, iar 15% petrec între 30 min și 1 oră pe drum până la instituția de învățământ.



**Figura nr. 67** – Localizare grădiniță/școală față de domiciliul respondenților  
Sursa: Prelucrare proprie a datelor (TQM Management SRL)

Pentru subiecții chestionați, cel mai accesibil loc la care apelează pentru obținerea de servicii medicale este reprezentat de dispensarul din comună. Cel mai greu accesibil loc pentru respondenți este reprezentat de clinica specializată.

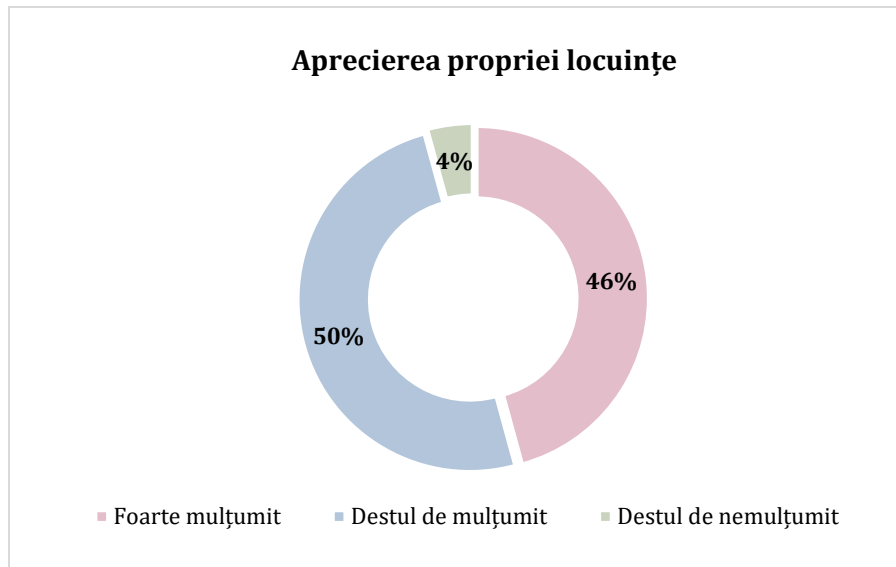


**Figura nr. 68** – Accesibilitatea la serviciile medicale  
Sursa: Prelucrare proprie a datelor (TQM Management SRL)

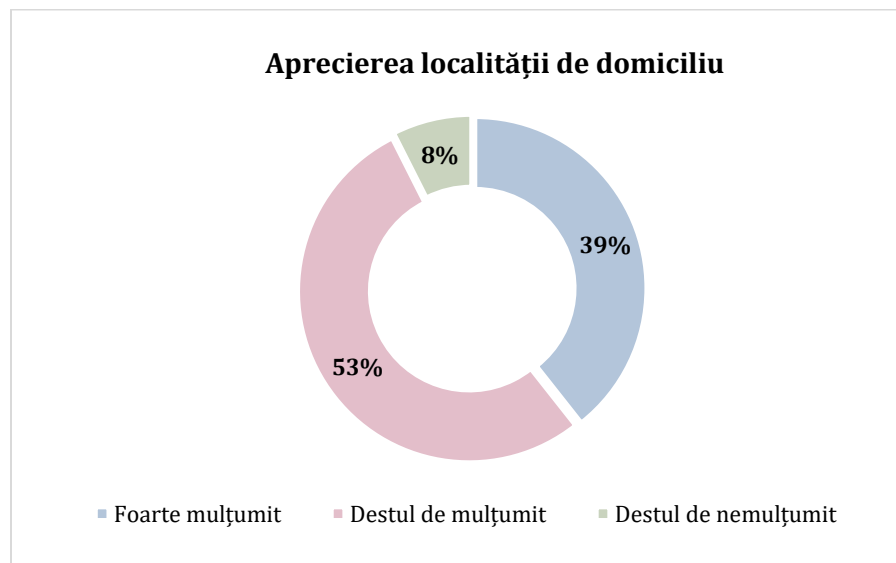
## 5. LOCUIREA

Marea majoritate a respondenților sunt mulțumiți sau chiar foarte mulțumiți de propria locuință, de localitatea de domiciliu și de aspectul general al comunei Cislău.

Analizând în detaliu răspunsurile subiecților chestionați cu privire la propria locuință se poate observa că 46% dintre aceștia sunt foarte mulțumiți sau chiar mulțumiți de aceasta (50%). Doar 4% dintre aceștia sunt destul de nemulțumiți de propria locuință.

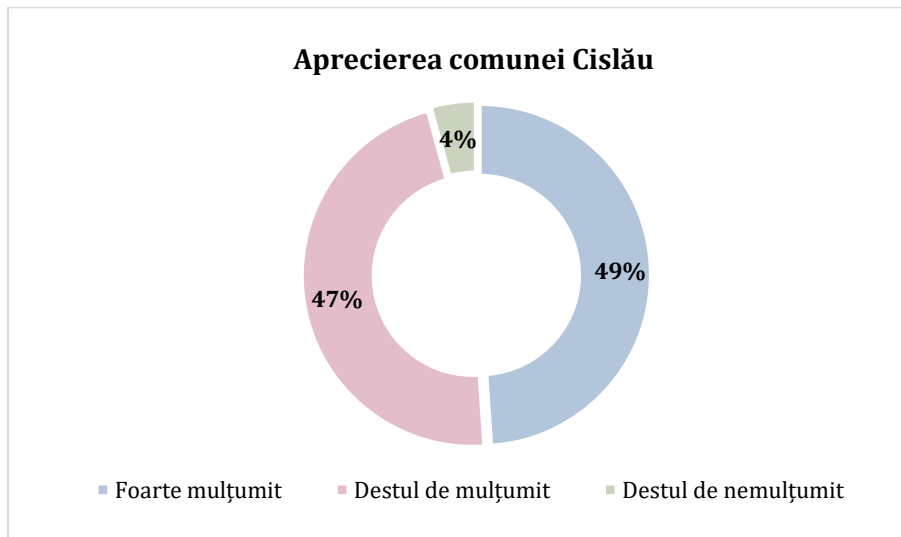


**Figura nr. 69** – *Aprecierea respondenților cu privire la propria locuință*  
 Sursa: Prelucrare proprie a datelor (TQM Management SRL)



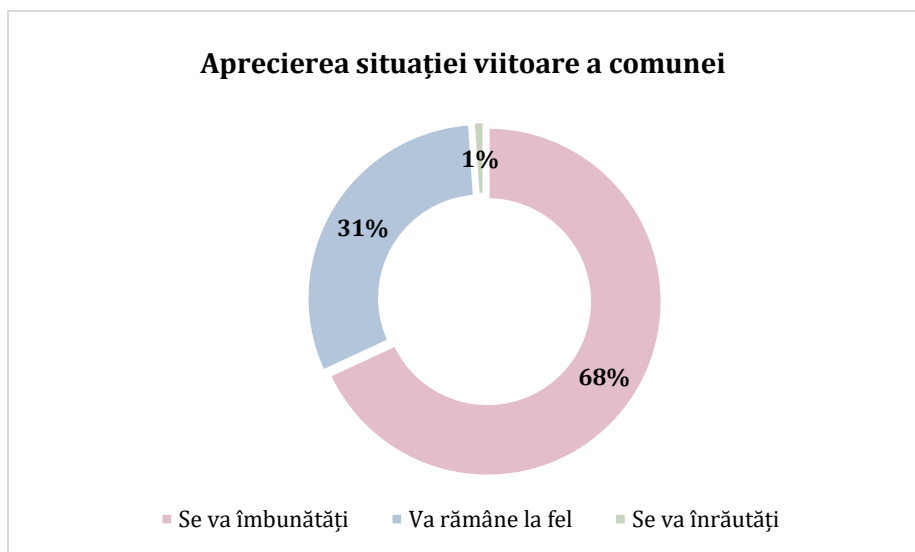
**Figura nr. 70** – *Aprecierea respondenților cu privire la localitatea de domiciliu*  
 Sursa: Prelucrare proprie a datelor (TQM Management SRL)

În ceea ce privește aprecierea respondenților cu privire la localitatea de domiciliu, se poate observa că cea mai mare parte a respondenților s-a declarat foarte mulțumită (39%) și destul de mulțumită (53%). 8% dintre subiecții chestionați se declară destul de nemulțumiți de localitatea de domiciliu. Majoritatea respondenților sunt foarte mulțumiți (49%) și chiar destul de mulțumiți (47%) cu privire la situația de ansamblu a comunei Cislău; în cadrul anchetei sociale, 4% dintre subiecți s-au declarat destul de nemulțumiți de acest aspect.



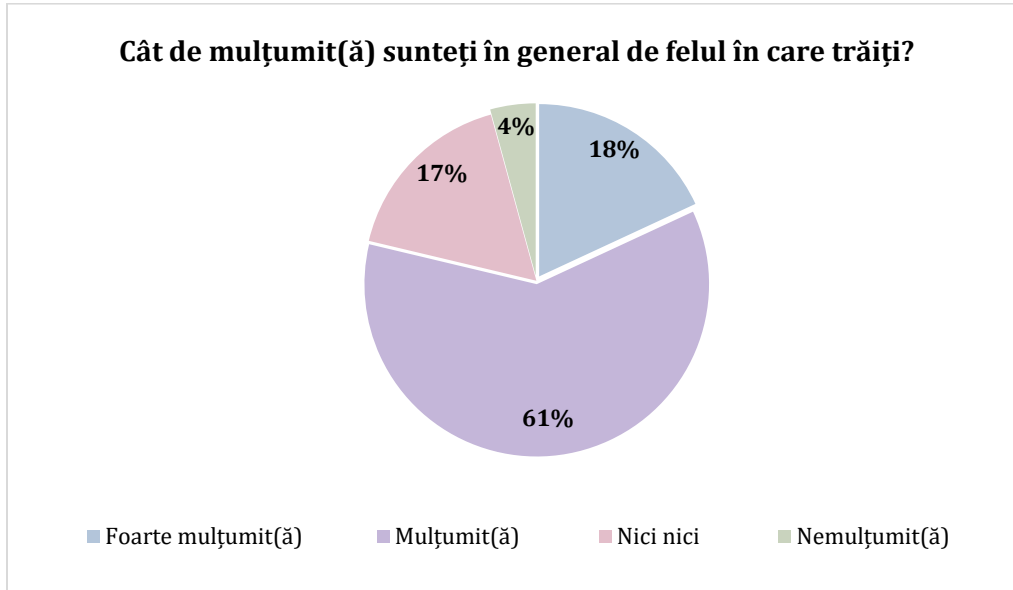
**Figura nr. 71** – Aprecierea respondenților cu privire la comuna Cislău  
Sursa: Prelucrare proprie a datelor (TQM Management SRL)

În ceea ce privește aprecierea respondenților cu privire la situația viitoare a comunei Cislău, aceștia consideră în proporție de 68% că se va îmbunătăți, 31% că va rămâne la fel, iar 1% că se va înrăutăți.



**Figura nr. 72** – Aprecierea respondenților cu privire la situația viitoare a comunei Cislău  
Sursa: Prelucrare proprie a datelor (TQM Management SRL)

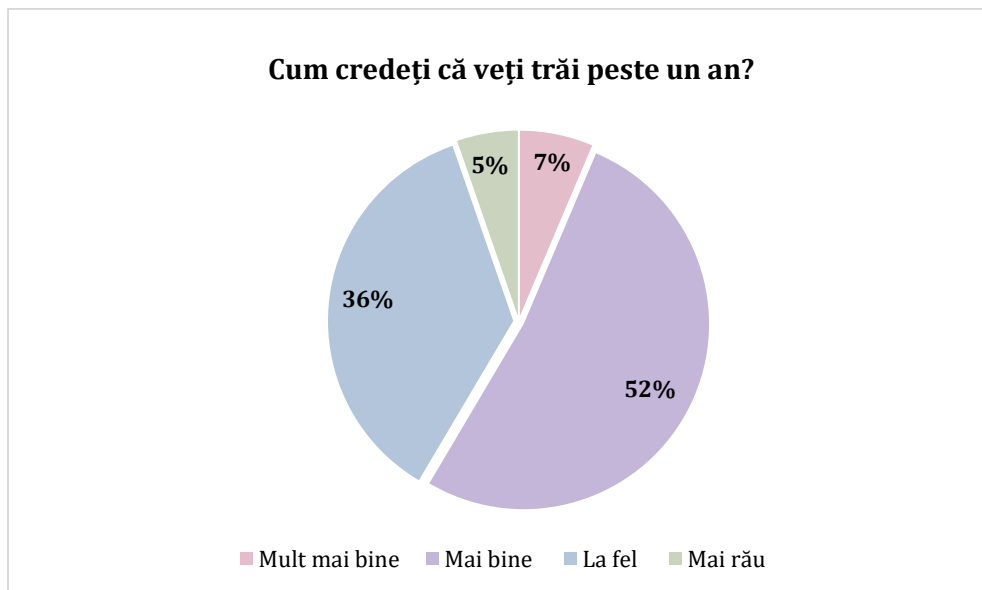
Majoritatea respondenților sunt mulțumiți de felul în care trăiesc, respectiv 61% sunt mulțumiți, 18% sunt foarte mulțumiți, iar 17% nu sunt nici mulțumiți nici nemulțumiți. Într-o proporție foarte mică, respectiv 4%, există respondenți nemulțumiți.



**Figura nr. 73** – *Aprecierea respondenților cu privire la felul în care trăiesc*

*Sursa: Prelucrare proprie a datelor (TQM Management SRL)*

În ceea ce privește felul în care respondenții cred că vor trăi peste un an, majoritatea consideră că vor trăi mai bine (52%), la fel (36%) și chiar mult mai bine (7%). Doar 5% dintre respondenți consideră că vor trăi mai rău peste un an.



**Figura nr. 74** – *Aprecierea respondenților cu privire la felul în care cred că vor trăi peste un an*

*Sursa: Prelucrare proprie a datelor (TQM Management SRL)*

## 6. ANALIZA NEVOILOR ȘI OPȚIUNILOR RESIMȚITE DE SUBIECȚII CHESTIONAȚI

În ceea ce privește domeniile care ar trebui îmbunătățite la nivelul comunei Cislău, subiecții chestionați au răspuns astfel:

**Tabel nr. 45** – Răspunsurile subiecților la întrebarea „Ce domenii ar trebui îmbunătățite la nivelul comunei Cislău?”

	DA	NU
Drumurile locale	76	18
Alimentare cu apă și canalizare	89	5
Spațiile destinate activităților culturale	65	29
Servicii medicale/farmacii	75	19
Unități de învățământ	79	15
Servicii financiar-bancare	81	13
Iluminat public	41	53
Transport în comun	50	44
Susținerea micilor întreprinzători	82	12
Spațiile verzi, parcuri, locuri de joacă pentru copii	77	17
Locuințe pentru tineri	82	12
Curățenia comunei	71	23

Sursa: Prelucrare proprie a datelor (TQM Management SRL)

În ceea ce privește lucrările de îmbunătățire considerate necesare la nivelul comunei Cislău, pe primul loc se situează alimentarea cu apă și canalizarea urmate de susținerea micilor întreprinzători, locuințele pentru tineri, serviciile financiar-bancare, unitățile de învățământ, spațiile verzi, parcurile, locurile de joacă pentru copii, drumurile locale și serviciile medicale/farmacile.

Pe ultimele locuri se află curățenia comunei, spațiile destinate activităților culturale, transportul în comun și iluminatul public.

În ceea ce privește nevoile de dezvoltare ale comunei Cislău, respondenții consideră prioritare următoarele aspecte: înființarea rețelei de distribuție a gazelor, extinderea rețelei de canalizare, investiții în infrastructura medicală, crearea de noi locuri de muncă, investiții în infrastructura de învățământ, investiții în turism și atragerea de fonduri europene în domeniul agricol.

Pe lângă acestea au mai fost menționate și nevoi de dezvoltare, precum: extinderea rețelei de alimentare cu apă, reabilitarea drumurilor de pe raza comunei, investiții privind înființarea de noi fabrici, investiții pentru tineri, introducerea camerelor de supraveghere pe raza comunei, construirea

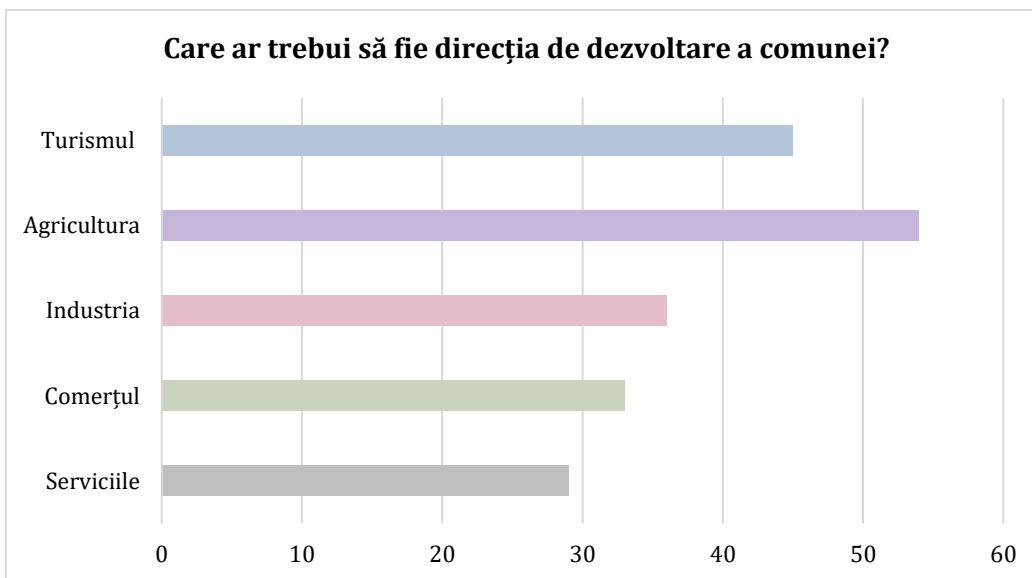
unui cămin cultural în satul Buda-Crăciunești, construirea unui after-school, construirea unui centru pentru persoane vârstnice și susținerea mediului de afaceri.

**Tabel nr. 46** – Răspunsurile subiecților la „Gândindu-vă la nevoile de dezvoltare a comunei Cislău, propuneți câteva investiții noi, pe care dvs. le considerați a fi prioritare și nu au fost realizate până în prezent”

	Frecvența
Înființarea rețelei de distribuție a gazelor naturale	30
Extinderea rețelei de canalizare	15
Investiții în infrastructura medicală	10
Crearea de noi locuri de muncă	9
Investiții în infrastructura de învățământ	5
Investiții în turism	5
Atragerea de fonduri europene în domeniul agricol	4
Extinderea rețelei de alimentare cu apă	3
Reabilitarea drumurilor de pe raza comunei	3
Investiții privind înființarea de noi fabrici	3
Investiții pentru tineri	2
Introducerea camerelor de supraveghere pe raza comunei	2
Construirea unui cămin cultural în satul Buda-Crăciunești	1
Construirea unui after-school	1
Construirea unui centru pentru persoane vârstnice	1
Susținerea mediului de afaceri	1

Sursa: Prelucrare proprie a datelor (TQM Management SRL)

Analizând graficul de mai jos se poate observa că cei mai mulți respondenți consideră că direcția de dezvoltare a comunei Cislău ar trebui să fie agricultura, aceasta fiind urmată de turism, industrie, comerț și servicii.



**Figura nr. 75** – Răspunsurile subiecților cu privire la direcțiile de dezvoltare ale comunei

Sursa: Prelucrare proprie a datelor (TQM Management SRL)

Cele mai importante probleme semnalate de respondenți sunt prezentate în tabelul următor:

**Tabel nr. 47** – Răspunsurile subiecților la întrebarea „Care considerați că sunt cele mai importante 3 probleme ale comunei Cislău?”

	<b>Frecvența</b>
<b>Lipsa rețelei de canalizare pe tot teritoriul comunei</b>	34
<b>Lipsa rețelei de distribuție a gazelor naturale</b>	31
<b>Lipsa locurilor de muncă</b>	20
<b>Starea drumurilor de pe raza comunei</b>	11
<b>Servicii de salubritate precare</b>	4
<b>Infrastructura medicală slab dezvoltată</b>	4
<b>Lipsa rețelei de alimentare cu apă pe tot teritoriul comunei</b>	2
<b>Lipsa rețelei de iluminat public pe toate drumurile din comună</b>	2
<b>Lipsa locurilor de joacă pentru copii</b>	1
<b>Infrastructura de învățământ slab dezvoltată</b>	1
<b>Lipsa unui sistem de supraveghere video</b>	1

*Sursa: Prelucrare proprie a datelor (TQM Management SRL)*

Printre cele mai importante probleme existente la nivelul comunei Cislău se află: lipsa rețelei de canalizare pe tot teritoriul comunei, lipsa rețelei de distribuție a gazelor naturale, lipsa locurilor de muncă, starea drumurilor de pe raza comunei, servicii de salubritate precare, infrastructura medicală slab dezvoltată, lipsa rețelei de alimentare cu apă pe tot teritoriul comunei, lipsa rețelei de iluminat public pe toate drumurile din comună, lipsa locurilor de joacă pentru copii, infrastructura de învățământ slab dezvoltată și lipsa unui sistem de supraveghere video.

Pentru rezolvarea majorității problemelor identificate anterior pot fi accesate fonduri nerambursabile europene, fonduri guvernamentale, fonduri non-guvernamentale, fonduri de investiții, etc.

Acestea pot fi accesate de către autoritățile administrației publice locale pentru rezolvarea problemelor existente la nivelul comunei Cislău prin depunerea de proiecte individuale pentru fiecare tip de investiție în parte.

**PROCESUL DE DEZVOLTARE A STRATEGIEI DE  
DEZVOLTARE DURABILĂ, COMUNA CISLĂU,  
JUDEȚUL BUZĂU**

**ORIZONTUL DE TIMP 2021-2027**

**ANALIZA SWOT**

- 1. Cadrul teoretic**
- 2. Direcții ale elaborării strategiei de dezvoltare durabilă a comunei Cislău, județul Buzău**
- 3. Mecanisme suport pentru analiza SWOT**
- 4. Analiza SWOT**



## 1. CADRUL TEORETIC

Identificarea punctelor tari și a celor slabe, a oportunităților și amenințărilor ce definesc comuna Cislău reprezintă un aspect important în demersul de formulare a viziunii strategice de dezvoltare durabilă și a unei optici în ceea ce privește viitorul comunității.

Orice comunitate este necesar a asimila și promova o viziune strategică în ceea ce privește evoluția sa pentru o perioadă de timp medie și lungă. Neidentificarea unei astfel de viziuni va conduce la o activitate fragmentată a administrației locale, astfel existând șansa omiterii anumitor oportunități și utilizarea ineficientă a unor resurse valoroase.

La elaborarea analizei SWOT a fost utilizată o serie de metode, procedee și instrumente caracteristice cercetării calitative, precum ancheta sociologică, observația, analiza documentelor, interviul etc.

La momentul observației și analizei documentelor a avut loc studierea anumitor articole de specialitate, puse la dispoziție de către Institutul Național de Statistică, Oficiul Național al Registrului Comerțului, APM Buzău, Direcția Județeană de Statistică - Buzău, și a informațiilor furnizate de către Primăria comunei Cislău și instituțiile de învățământ.

Ancheta sociologică a utilizat ca mecanism de culegere a datelor un număr de 94 de chestionare aplicate locuitorilor comunei Cislău, ca parte componentă a procesului de consultare publică. Procesul implică trei etape principale: colectarea, prelucrarea și analiza informațiilor. Utilizând datele obținute a fost elaborată analiza SWOT a comunei Cislău.

În cadrul procesului de planificare strategică este urmărită stabilirea obiectivelor de dezvoltare ale comunității pentru perioada 2021-2027. Reperarea și realizarea situației actuale a comunei Cislău, reliefată în puncte tari și puncte slabe, a condus la evidențierea oportunităților și amenințărilor prezente și viitoare.

O descriere a comunei Cislău poate fi reprezentată de matricea SWOT, mai ales la momentul analizei finanțărilor din fonduri nerambursabile existente. Prin urmare, s-a hotărât elaborarea strategiei de dezvoltare durabilă pentru perioada 2021-2027, în vederea corelării politicilor și programelor existente cu nevoile de dezvoltare ale comunei și având în vedere resursele pe care aceasta le deține.

## 2. DIRECȚII ALE ELABORĂRII STRATEGIEI DE DEZVOLTARE DURABILĂ A COMUNEI CISLĂU, JUDEȚUL BUZĂU

O viziune și o strategie pentru un oraș sau o comună este o combinație dinamică de valori, aspirații și posibilități economice și sociale. În consecință, este mult mai mult decât un plan de dezvoltare fizică sau economică. O declarație de bună viziune spune o poveste despre locul în care este orașul sau comuna și despre ceea ce acesta crede că este capabil să devină în viitor, împreună cu mecanica modului în care va fi atins, adică strategia generală, obiectivele, sub-obiective, strategii și intervenții cheie. În cele din urmă, intervențiile cheie trebuie privite prin trei obiective:

- a. angajamentele părților interesate își evaluează oportunitatea (sunt importante aceste acțiuni?);
- b. examinările detaliate dezvăluie fezabilitatea lor (Sunt aceste intervenții realizabile?);
- c. analiza costurilor determină viabilitatea acestora (Pot fi implementate aceste intervenții dintr-o perspectivă practică și a resurselor disponibile?).

Ponind de la cele evidențiate, în procesul de elaborare a Strategiei de dezvoltare durabilă a comunei Cislău, au primat criteriile de calitate utilizate la nivel european în evaluarea documentelor strategice, respectiv: *relevanță, eficacitate, eficiență, consecvență și coerență, pragmatism, sustenabilitate, aranjamente de management și monitorizare.*

Au fost avute în vedere documente strategice naționale și europene, astfel încât intervențiile propuse să fie sustenabile:

- *Acordul de parteneriat dintre UE și România 2021-2027,*
- *Strategia Națională pentru Dezvoltare Durabilă a României 2030,*
- *Strategia de Dezvoltare Teritorială a României – România policentrică 2035 – Coeziune și competitivitate teritorială, dezvoltare și șanse egale pentru oameni*
- *Planul de Dezvoltare Regională Sud-Est 2021-2027.*

Metodologia de elaborarea a Strategiei de dezvoltare durabilă a comunei Cislău pentru perioada 2021-2027 impune prin parcurgerea a două etape importante, respectiv: **analiza situației actuale** prin identificarea punctelor tari, a punctelor slabe, a oportunităților și a amenințărilor și **elaborarea viziunii și a obiectivelor strategiei de dezvoltare durabilă** alături de planificarea strategică a activităților și acțiunilor de întreprins, implementarea, monitorizarea și evaluarea acestora.

### **1. Analiza situației actuale**

*În această etapă au fost selectate, definite și aplicate instrumentele de cercetare cu ajutorul cărora s-au obținut date despre profilul general al comunei. Interpretarea acestor date a condus la diagnosticarea situației actuale și la identificarea oportunităților de dezvoltare și a posibilelor riscuri.*

Colectarea de date primare și secundare, interpretarea și analizarea acestora reprezintă o etapă extrem de importantă în diagnosticarea stadiului actual al comunei Cislău, județul Buzău.

O parte a acestor date a fost colectată direct de la solicitantul elaborării strategiei (Primăria comunei Cislău, județul Buzău), iar cealaltă parte a datelor a fost extrasă din surse statistice oficiale precum: anuare statistice, baze de date ale comisiilor județene sau naționale de statistică, precum și alte surse și statistici oficiale.

Informații suplimentare au fost solicitate și următoarelor instituții publice: Direcția Județeană de Statistică Buzău, Agenția pentru Protecția Mediului Buzău, Oficiul Registrului Comerțului de pe Lângă Tribunalul Buzău și Școala Gimnazială Cislău.

Obținerea informațiilor necesare, prin folosirea unor **metode, tehnici și instrumente specifice cercetării calitative**, precum ancheta sociologică, observația, analiza documentelor și interviul, a ajutat astfel la constituirea unei baze de date cuprinzătoare care să permită diagnoza spațiului pentru care se elaborează strategia de dezvoltare durabilă.

Etapă de observație și analiză a documentelor a presupus consultarea diverselor documente de specialitate, publicate de Institutul Național de Statistică, Registrul Comerțului de pe lângă Tribunalul Buzău, Agenția pentru Protecția Mediului – Buzău, Direcția Județeană de Statistică - Buzău și a informațiilor furnizate în mod oficial de Primăria comunei Cislău, județul Buzău și unitățile de învățământ.

Ancheta sociologică a folosit drept instrument principal de culegere a datelor un număr de 94 de chestionare aplicate publicului larg ca parte a procesului de consultare publică. Demersul a constat în trei etape esențiale: culegerea, prelucrarea și analiza datelor.

Interviul de grup s-a desfășurat sub forma unor discuții, pe baza unui ghid de interviu semistructurat, la care au participat factorii de decizie de la nivel local.

Astfel, plecând de la aceste date, s-a trecut la un pas important pentru elaborarea planului de dezvoltare, și anume analiza **SWOT (puncte tari, puncte slabe, oportunități, amenințări)**.

Specificul acestei analize constă în faptul că studiază concomitent particularitățile interne ale entității pentru care se realizează strategia, pe două coordonate: puncte tari și puncte slabe, dar și influențele exterioare ale căror efecte pozitive sunt considerate drept oportunități, iar cele negative drept riscuri.

### **2. Elaborarea viziunii și a obiectivelor strategiei de dezvoltare durabilă a comunei Cislău, județul Buzău**

*Așa cum a fost definită anterior, viziunea Strategiei de dezvoltare durabilă a comunei Cislău, județul Buzău, se articulează valorilor privind creșterea economică și asigurarea bunăstării sociale a cetățenilor prin dezvoltarea de noi proiecte până la finalul anului 2027 în deplin acord cu obiectivele regionale, naționale și europene privind dezvoltarea sustenabilă.*

Utilizând datele furnizate de analiza SWOT, sunt elaborate obiectivele strategice și țintele programatice, reflectându-se modalitatea de alocare a resurselor în orizontul de timp 2021-2027.

Inițiativele de dezvoltare locală prin atragerea de fonduri europene, internaționale, naționale sau regionale sunt fundamentate pe baza nevoilor identificate la nivelul întregului spectru de domenii ce au făcut obiectul analizei SWOT și asigură premisele atragerii unui volum suplimentar de resurse financiare cu scopul realizării de obiectivelor de investiții locale.

Aceste obiective au fost derivate din contribuțiile și feedback-ul referitor la modul în care oamenii trăiesc, învață și contribuie la dezvoltarea comunității în care trăiesc. În acest sens, inițierea unor programe de dezvoltare convergente în vederea atingerii obiectivelor trebuie să fie agreate la nivelul actorilor interesați de la nivel local.

Etapă de selectare a proiectelor de dezvoltare locală a presupus, în primă fază, identificarea proiectelor de dezvoltare posibile, iar apoi evaluarea viabilității acestora din punct de vedere al comunității, al implementării, al plasării etc.

În cadrul acestei etape s-a impus o colaborare apropiată între autoritatea administrației publice locale și grupul care a elaborat planul strategic, de unde rezultă că strategia reflectă o viziune de dezvoltare locală viabilă și cât mai bine pliată pe specificul și nevoile comunității.

Strategia de dezvoltare durabilă a comunei Cislău, județul Buzău, 2021-2027 este bine fundamentată științific, procesul ei de elaborare având la bază instrumente de planificare agreate la nivel european și date provenite exclusiv din surse oficiale, verificabile și credibile.

### 3. MECANISME SUPORT PENTRU ANALIZA SWOT

Orice administrație publică locală trebuie să dețină o viziune strategică cu privire la dezvoltarea viitoare a comunei. Lipsa acesteia poate conduce la o administrare haotică a comunei.

Analiza situației economice, sociale și instituționale se materializează utilizând matricea SWOT. Aceasta reprezintă un diagnostic cu ajutorul căruia pot fi stabilite obiectivele viitoare ce asigură cea mai bună aliniere între mediul intern și extern: alegerea strategiei corecte, încât să fie adaptate punctele tari la oportunități, să reducă la minimum riscurile și să elimine punctele slabe.

Matricea pune în evidență punctele forte (S - strengths), punctele slabe (W - weaknesses), oportunitățile (O - opportunities) și amenințările (T - threats) comunității.

Principalele faze ale elaborării documentului strategic au fost următoarele:

1. elaborarea unei cercetări inițiale;
2. hotărârea unei viziuni strategice a comunei;
3. cercetarea sectoarelor strategice de la nivel județean, regional și național;
4. întocmirea propriu-zisă a documentului strategic.

**Punctele tari și punctele slabe** depind de mediul intern al comunității și de resursele existente. **Oportunitățile și amenințările** rezultă din mediul extern și depind de cadrul legal și de factorii externi ce pot influența pozitiv sau, din contră, negativ comunitatea.

Criteriile de care s-a ținut cont în elaborarea documentului strategic au fost asigurarea validității științifice, consultarea cetățenilor, transparența, imparțialitatea, coerența și continuitatea procesului.

Utilizarea unui astfel de instrument permite:

- determinarea disfuncționalităților existente în dezvoltarea economico-socială a comunei și a sectoarelor de intervenție;
- determinarea gradului de dezvoltare și a resurselor necesare în vederea asigurării unei dezvoltări durabile;
- facilitarea stabilirii unei viziuni cu privire la necesitățile de dezvoltare ale comunității.

Analizarea acestor sectoare contribuie la determinarea gradului de dezvoltare și a resurselor necesare în vederea asigurării unei dezvoltări durabile.

#### 4. ANALIZA SWOT

Astfel, mai jos este prezentată matricea SWOT pe sectoare de interes general, precum dezvoltarea economică, agricultura, silvicultura și dezvoltarea durabilă, demografia, resursele umane și forța de muncă, infrastructura și utilitățile publice, educația și cultura, sănătatea și incluziunea socială și mediul.

##### ECONOMIA LOCALĂ

PUNCTE TARI	PUNCTE SLABE	OPORTUNITĂȚI	AMENINȚĂRI
<ul style="list-style-type: none"> <li>▪ creșterea numărului întreprinderilor active din comună cu <b>9%</b> în ultimii 5 ani;</li> <li>▪ scăderea numărului de șomeri din comună cu aproximativ <b>39%</b> în ultimii 5 ani;</li> <li>▪ creșterea numărului de salariați din comună cu <b>7%</b> în ultimii 5 ani;</li> <li>▪ potențial ridicat datorat capacității teritoriului de a susține dezvoltarea turistică;</li> <li>▪ zona atractivă din punct de vedere al potențialului agricol și zootehnic;</li> <li>▪ existența producătorilor locali;</li> <li>▪ potențial ridicat pentru obținerea produselor ecologice;</li> <li>▪ potențial silvic considerabil (<b>3.473 ha</b> reprezentând <b>57%</b> din suprafața totală a comunei);</li> </ul>	<ul style="list-style-type: none"> <li>▪ diversificare redusă a activităților economice;</li> <li>▪ densitatea redusă a întreprinderilor, de aproximativ <b>36 de unități</b> la 1.000 de locuitori;</li> <li>▪ insuficienta valorificare a unor sectoare economice (turism, agricultură);</li> <li>▪ lipsa promovării comunei ca potențială destinație pentru investitori;</li> <li>▪ inițiativa antreprenorială limitată la mici întreprinderi;</li> <li>▪ lipsa locurilor de muncă pentru populația activă din comună;</li> <li>▪ accentuarea fenomenului de migrație a forței de muncă către</li> </ul>	<ul style="list-style-type: none"> <li>▪ disponibilitatea fondurilor guvernamentale și a celor europene pentru dezvoltarea mediului de afaceri și a infrastructurii;</li> <li>▪ apariția noilor tehnologii și posibilitatea calificării personalului;</li> <li>▪ dezvoltarea de parteneriate public-private;</li> <li>▪ programele guvernamentale de susținere a sectorului IMM;</li> <li>▪ dezvoltarea competitivității sectorului economic;</li> <li>▪ modernizarea și diversificarea pieței agroalimentare;</li> <li>▪ cererea crescută pentru produsele alimentare bio;</li> </ul>	<ul style="list-style-type: none"> <li>▪ gradul redus de absorbție a fondurilor europene;</li> <li>▪ instabilitatea piețelor economice în contextul apariției virusului SARS-Cov-2;</li> <li>▪ proceduri birocratice complexe;</li> <li>▪ perioade lungi de implementare a proiectelor finanțate din surse nerambursabile;</li> <li>▪ cadru legislativ instabil – politicile macroeconomice și monetare adoptat la nivel național afectează comunitățile locale;</li> <li>▪ creșterea ponderii muncii "la negru" cu efecte negative pe piața muncii;</li> <li>▪ instabilitate economică, creșterea inflației, scăderea puterii de cumpărare;</li> <li>▪ continuarea fenomenului de migrație a forței de muncă;</li> </ul>

## STRATEGIA DE DEZVOLTARE DURABILĂ A COMUNEI CISLĂU PENTRU PERIOADA 2021-2027

### ECONOMIA LOCALĂ

#### PUNCTE TARI

- disponibilitatea forței de muncă – număr ridicat al persoanelor în vârstă de muncă;
- costuri relativ reduse în ceea ce privește forța de muncă;
- existența resurselor naturale și a celor antropice;
- posibilitatea practicării unor forme diversificate de turism (cultural, științific, sportiv, agroturism);
- practicarea tradițiilor, organizarea unor evenimente cultural-tradiționale.

#### PUNCTE SLABE

- centrele urbane sau în străinătate;
- lipsa investițiilor străine;
- accentuarea fenomenului de îmbătrânire demografică;
- lipsa promovării programelor de finanțare a afacerilor prin accesarea fondurilor europene sau a celor guvernamentale;
- lipsa forței de muncă calificate;
- formare profesională neadaptată cerințelor de pe piața muncii.

#### OPORTUNITĂȚI

- posibilități de atragere a turiștilor datorită existenței Hergheliei Cislău;
- dezvoltarea sectorului turismului constituie una dintre premisele dezvoltării economice;
- încurajarea creșterii volumului afacerilor locale prin introducerea unor programe de consultanță acordate persoanelor interesate să demareze o nouă afacere;
- dezvoltarea unor inițiative de eficiență energetică (promovarea energiei din surse regenerabile);
- promovarea potențialului de care dispune comuna în vederea atragerii investitorilor români și străini;
- consultanță pentru inițierea și dezvoltarea afacerilor.

#### AMENINȚĂRI

- fenomenul de îmbătrânire demografică;
- lipsa unei strategii comprehensive pentru a pune bazele unui mediu de afaceri competitiv și pentru a stimula creșterea firmelor locale;
- munca în sectorul informal și munca în sectorul gospodăriilor (agricultura de subzistență);
- lipsa cooperării regionale în domeniul turismului;
- creșterea cheltuielilor la principalele materii prime;
- concurența produselor agroalimentare importate de pe piața țărilor membre UE.

## STRATEGIA DE DEZVOLTARE DURABILĂ A COMUNEI CISLĂU PENTRU PERIOADA 2021-2027

### AGRICULTURA, SILVICULTURA ȘI DEZVOLTAREA SUSTENABILĂ

PUNCTE TARI	PUNCTE SLABE	OPORTUNITĂȚI	AMENINȚĂRI
<ul style="list-style-type: none"> <li>▪ condiții climatice și relief propice sectorului agricol;</li> <li>▪ existența solurilor fertile;</li> <li>▪ existența condițiilor și tradiției pentru practicarea activităților zootehnice;</li> <li>▪ existența unei suprafețe forestiere de 3.473 ha, aceasta reprezentând <b>57%</b> din suprafața totală a comunei;</li> <li>▪ o suprafață agricolă de <b>2.098 ha</b>, din care 818 ha suprafață arabilă, 683 ha suprafață ocupată cu pășuni și 431 ha cu fânețe;</li> <li>▪ existența producătorilor locali;</li> <li>▪ teritoriul comunei beneficiază de potențial solar și eolian;</li> <li>▪ așezare favorabilă, în apropierea unor centre urbane: Pătârlagele (12 km), Nehoiu (23 km), Buzău (49 km), face accesibil procesul de comercializare a produselor agricole.</li> </ul>	<ul style="list-style-type: none"> <li>▪ scăderea numărului efectivelor de animale cu aproximativ 60% în ultimii 3 ani;</li> <li>▪ investiții insuficiente în agricultură;</li> <li>▪ lipsa sistemelor de irigații;</li> <li>▪ suprafețe agricole necultivate;</li> <li>▪ fenomenul de îmbătrânire demografică și continuarea fenomenului migrației externe;</li> <li>▪ sectorul agriculturii ecologice insuficient dezvoltat;</li> <li>▪ dotările tehnologice ale exploatațiilor agricole sunt subdezvoltate;</li> <li>▪ ponderea redusă a întreprinderilor ce activează în sectorul primar (15%);</li> <li>▪ nivelul de instruire al fermierilor este slab;</li> <li>▪ practicarea agriculturii de subzistență.</li> </ul>	<ul style="list-style-type: none"> <li>▪ alocările financiare ale Uniunii Europene destinate Agriculturii și Dezvoltării Rurale;</li> <li>▪ PNDR care facilitează accesarea fondurilor europene de către locuitorii din mediul rural;</li> <li>▪ facilitățile legislative privind arendarea suprafețelor agricole;</li> <li>▪ condiții propice pentru obținerea de produse BIO ce pot fi comercializate în afara țării;</li> <li>▪ inițierea unor programe de dezvoltare a sectorului prelucrării produselor agricole;</li> <li>▪ sprijinirea formelor asociative;</li> <li>▪ implementarea unor campanii de informare a fermierilor și a persoanelor care aspiră să inițieze o afacere în sectorul agricol;</li> <li>▪ promovarea fermelor ce pun accent pe impact ecologic redus și generare de energie sustenabilă.</li> </ul>	<ul style="list-style-type: none"> <li>▪ utilizarea excesivă a terenurilor prin cultivarea aceluiași plante mai mulți ani la rând;</li> <li>▪ eroziunea și degradarea calității solului care conduc la reducerea producțiilor;</li> <li>▪ agricultori slab informați în ceea ce privește accesarea fondurilor europene;</li> <li>▪ nivelul ridicat al birocrăției care îngreunează accesarea fondurilor europene;</li> <li>▪ taxe și impozite mari;</li> <li>▪ impactul negativ al schimbărilor climatice asupra agriculturii (fenomene meteorologice extreme, deficitul de apă etc.); necesitatea adaptării la schimbările climatice;</li> <li>▪ reducerea fondurilor alocate de la bugetul de stat pentru agricultură;</li> <li>▪ fenomenul evaziunii fiscale în sectorul agricol.</li> </ul>



## STRATEGIA DE DEZVOLTARE DURABILĂ A COMUNEI CISLĂU PENTRU PERIOADA 2021-2027

DEMOGRAFIA, RESURSELE UMANE ȘI FORȚA DE MUNCĂ			
PUNCTE TARI	PUNCTE SLABE	OPORTUNITĂȚI	AMENINȚĂRI
<ul style="list-style-type: none"> <li>▪ potențial demografic ridicat, respectiv <b>4.595</b> de locuitori;</li> <li>▪ persoanele apte de muncă în proporție majoritară (aproximativ 65%);</li> <li>▪ trendul ascendent înregistrat de numărul salariaților;</li> <li>▪ numărul șomerilor a înregistrat un trend descendent;</li> <li>▪ rata infrafracționalității extrem de scăzută.</li> </ul>	<ul style="list-style-type: none"> <li>▪ înregistrarea unui trend descendent în ceea ce privește numărul de locuitori ai comunei;</li> <li>▪ înregistrarea unei rate negative a bilanțului natural;</li> <li>▪ înregistrarea unei rate negative a bilanțului migratoriu (populația migrează către centrele urbane sau state ale UE);</li> <li>▪ raport de dependență ridicat: 490 dependenți minori și vârstnici la 1000 persoane în vârstă de muncă;</li> <li>▪ îmbătrânirea populației (bilanțul natural înregistrează valori negative);</li> <li>▪ insuficiența locurilor de muncă raportat la populația activă disponibilă;</li> <li>▪ nivelul redus al pregătirii profesionale în rândul populației;</li> <li>▪ lipsa oportunităților și a inițiativelor pentru păstrarea forței de muncă existente.</li> </ul>	<ul style="list-style-type: none"> <li>▪ accesarea fondurilor europene pentru dezvoltarea profesională, perfecționarea competențelor profesionale ale persoanelor active în sectorul agriculturii, silviculturii;</li> <li>▪ oportunitățile de accesare a fondurilor naționale/europene care încurajează deschiderea unor afaceri în mediul rural;</li> <li>▪ valorificarea potențialului turistic de care dispune comuna în vederea creării de noi locuri de muncă;</li> <li>▪ punerea în practică a proiectelor care conduc la incluziunea socială a persoanelor care provind din medii defavorizate;</li> <li>▪ organizarea unor programe de consiliere și orientare profesională pentru șomeri și persoanele aflate în căutarea unui loc de muncă.</li> </ul>	<ul style="list-style-type: none"> <li>▪ prezența procesului migratoriu încurajat de situația economică actuală;</li> <li>▪ îmbătrânirea populației ca rezultat al scăderii numărului noilor-născuți;</li> <li>▪ scăderea numărului persoanelor calificate odată cu pensionarea acestora;</li> <li>▪ creșterea fenomenului de muncă în sectorul informal;</li> <li>▪ menținerea unui randament redus al pieței muncii;</li> <li>▪ inadaptabilitatea populației de a se reorienta profesional.</li> </ul>

## STRATEGIA DE DEZVOLTARE DURABILĂ A COMUNEI CISLĂU PENTRU PERIOADA 2021-2027

### INFRASTRUCTURA ȘI SERVICIILE DE UTILITĂȚI PUBLICE

PUNCTE TARI	PUNCTE SLABE	OPORTUNITĂȚI	AMENINȚĂRI
<ul style="list-style-type: none"> <li>▪ existența rețelei de alimentare cu apă potabilă;</li> <li>▪ existența rețelei de canalizare și epurare;</li> <li>▪ acces la rețelele de telefonie mobilă și fixă, internet și cablu TV;</li> <li>▪ existența rețelei de electricitate și iluminat public;</li> <li>▪ ponderea ridicată a numărului de gospodării racordate la rețeaua de electricitate;</li> <li>▪ rețea de drumuri comunale și județene care asigură accesul comunei la drumurile naționale/europene;</li> <li>▪ drumul Național DN 10 tranzitează comuna Cislău;</li> <li>▪ derularea unor proiecte de reabilitare și modernizare a infrastructurii rutiere;</li> <li>▪ existența unei conexiuni feroviare.</li> </ul>	<ul style="list-style-type: none"> <li>▪ lipsa unei rețele de alimentare cu gaz metan;</li> <li>▪ lipsa unei rețele centralizate de alimentare cu energie termică;</li> <li>▪ dotare necorespunzătoare pentru intervenții în caz de urgență;</li> <li>▪ gradul redus de racordare a populației la rețeaua de apă potabilă, (1.371 gospodării reprezentând 36% din totalul de locuințe);</li> <li>▪ 47% din drumurile comunale sunt pietruite;</li> <li>▪ localitatea Buda-Crăciunești nu este racordată la rețeaua de alimentare cu apă potabilă;</li> <li>▪ 7 gospodării nu beneficiază în prezent de energie electrică.</li> </ul>	<ul style="list-style-type: none"> <li>▪ accesarea fondurilor europene în vederea reabilitării, dezvoltării și modernizării infrastructurii tehnico-edilitare;</li> <li>▪ amplasarea comunei la o distanță mică de Aeroportul Internațional „Henri Coandă,, din București (106 km);</li> <li>▪ existența programelor guvernamentale pentru susținerea investițiilor din domeniul modernizării și extinderii infrastructurii tehnico-edilitare;</li> <li>▪ realizarea unor alei pietonale pe străzile principale ale comunei;</li> <li>▪ derularea unor inițiative de împădurire;</li> <li>▪ integrarea în planurile județene de dezvoltare.</li> </ul>	<ul style="list-style-type: none"> <li>▪ reducerea investițiilor publice în infrastructura tehnico-edilitară ca urmare a instabilității economice;</li> <li>▪ refuzul populației de a se racorda la rețelele de utilități publice;</li> <li>▪ lipsa interesului investitorilor ca urmare a lipsei infrastructurii fizice;</li> <li>▪ creșterea prețurilor la utilități și imposibilitatea plății acestora de către populație;</li> <li>▪ resurse financiare insuficiente nevoilor de dezvoltare și a nivelului ridicat al investițiilor;</li> </ul>

## STRATEGIA DE DEZVOLTARE DURABILĂ A COMUNEI CISLĂU PENTRU PERIOADA 2021-2027

### EDUCAȚIA ȘI POTENȚIALUL CULTURAL

PUNCTE TARI	PUNCTE SLABE	OPORTUNITĂȚI	AMENINȚĂRI
<ul style="list-style-type: none"> <li>▪ existența în comună a 3 școli primare și gimnaziale și a 4 grădinițe;</li> <li>▪ existența unei biblioteci publice;</li> <li>▪ existența în comună a 3 cămine culturale reabilitate;</li> <li>▪ valorile medii ale indicatorilor privind elevi/săli de clasă se încadrează în limitele impuse de legea educației naționale;</li> <li>▪ valorile medii ale indicatorilor privind elevi/cadru didactic sunt adecvate;</li> <li>▪ comuna dispune de un teren de sport, 4 parcuri, o zonă de picnic în satul Gura-Bâscei și 3 spații de joacă;</li> <li>▪ existența a 5 biserici pe teritoriul comunei;</li> <li>▪ existența unor obiective culturale (monumente istorice, așezări etc.) cu potențial de valorificare;</li> <li>▪ existența Complexului Turistic 2D;</li> <li>▪ existența Hergheliei Cislău.</li> </ul>	<ul style="list-style-type: none"> <li>▪ trendul descendent înregistrat în rândul populației școlare (atât la nivel primar, cât și la nivel gimnazial), datorat scăderii demografice a populației;</li> <li>▪ scăderea numărului de cadre didactice;</li> <li>▪ inexistența unei unități de învățământ liceal/profesional (lipsa posibilității de continuare a studiilor după nivelul gimnazial);</li> <li>▪ lipsa metodelor de predare moderne, interactive;</li> <li>▪ inexistența inițiativelor de dezvoltare a unor programe europene în domeniul educațional (Erasmus+);</li> <li>▪ unitățile de învățământ nu dispun de o dotare adecvată cu mobilier, material didactic și aparatură IT, conformă cu cerințele unui învățământ modern.</li> </ul>	<ul style="list-style-type: none"> <li>▪ modernizarea instituțiilor de învățământ din comună;</li> <li>▪ modernizarea și reabilitarea căminelor culturale;</li> <li>▪ derularea unor programe școlare de schimb de experiență cu unități de învățământ din spațiul european;</li> <li>▪ atragerea de programe și fonduri pentru dezvoltarea infrastructurii educaționale prin construirea, renovarea și dotarea clădirilor în care se desfășoară activități școlare;</li> <li>▪ implicarea elevilor în activități extra-școlare și de voluntariat;</li> <li>▪ implementarea unui program de burse pentru copiii cu rezultate deosebite și cu o situație financiară dificilă.</li> </ul>	<ul style="list-style-type: none"> <li>▪ reducerea continuă a populației școlare ce are loc din cauza declinului natalității și fenomenului migrației;</li> <li>▪ instabilitatea legislativă a sistemului educațional;</li> <li>▪ scăderea numărului de cadre didactice;</li> <li>▪ costurile necesare frecventării învățământului pot limita accesul la educație.</li> </ul>

## STRATEGIA DE DEZVOLTARE DURABILĂ A COMUNEI CISLĂU PENTRU PERIOADA 2021-2027

### SĂNĂTATEA ȘI DEZVOLTAREA SOCIALĂ

PUNCTE TARI	PUNCTE SLABE	OPORTUNITĂȚI	AMENINȚĂRI
<ul style="list-style-type: none"> <li>▪ comuna dispune de 2 cabinete medicale și un cabinet stomatologic;</li> <li>▪ existența a 3 farmacii;</li> <li>▪ existența unui personal calificat care deservește domeniul asistenței medicale (2 medici de familie, un stomatolog și 4 cadre medicale medii);</li> <li>▪ existența unui Serviciu Public de Asistență Socială (SPAS);</li> <li>▪ comuna Cislău intră în categoria localităților cu un nivel mediu de dezvoltare umană;</li> <li>▪ comuna nu figurează cu nici o comunitate rurală marginalizată;</li> <li>▪ infrastructură socială sub forma unui serviciu social pentru copiii cu vârste cuprinse între 3 și 6 („Centrul de zi Doamna Neaga”);</li> <li>▪ parteneriate cu ONG-uri care activează în domeniul social;</li> <li>▪ susținerea serviciilor de asistență socială de către autoritățile locale.</li> </ul>	<ul style="list-style-type: none"> <li>▪ insuficiența personalului medical raportat la populația deservită; un medic deservește un număr de 2.297 de locuitori;</li> <li>▪ fonduri insuficiente acordate sistemului medical;</li> <li>▪ lipsa investițiilor în infrastructura sanitară;</li> <li>▪ infrastructura sanitară deficitară;</li> <li>▪ lipsa unui serviciu de urgențe în comună;</li> <li>▪ venituri reduse ale locuitorilor în vederea efectuării de controale regulate;</li> <li>▪ accesul limitat la servicii medicale (dat fiind faptul că nu există la nivelul comunei un ambulatoriu de specialitate);</li> <li>▪ supraîncărcarea cabinetelor medicilor de familie cu pacienți (numărul mare de pacienți care îi revin unui cabinet medical);</li> </ul>	<ul style="list-style-type: none"> <li>▪ accesarea fondurilor europene nerambursabile în vederea dezvoltării, modernizării și dotării cabinetelor medicale de la nivelul comunei;</li> <li>▪ derularea unor programe de informare și prevenire a problemelor de sănătate;</li> <li>▪ dezvoltarea sectorului sanitar privat prin susținerea constituirii unor cabinete medicale;</li> <li>▪ accesarea fondurilor europene nerambursabile destinate realizării infrastructurii sociale;</li> <li>▪ dezvoltarea unor parteneriate public-private pentru gestionarea problemelor sociale;</li> <li>▪ dezvoltarea inițiativelor de voluntariat în domeniul social;</li> <li>▪ derularea unor programe prin care grupurile vulnerabile să beneficieze de servicii de îngrijire la domiciliu;</li> </ul>	<ul style="list-style-type: none"> <li>▪ migrarea personalului medical către alte localități sau în străinătate;</li> <li>▪ lipsa compartimentului preventiv în rândul populației;</li> <li>▪ adoptarea unui stil de viață nesănătos;</li> <li>▪ număr mic de salariați și șomeri indemnizați care beneficiază de servicii medicale decontate de Casa de Asigurări;</li> <li>▪ calitatea serviciilor medicale este percepută negativ în rândul populației;</li> <li>▪ fenomenul de îmbătrânire demografică;</li> <li>▪ discrepanțe majore inter-regionale în ceea ce privește rata sărăciei relative, riscul de sărăcie și excluziune socială;</li> <li>▪ instabilitatea economică;</li> <li>▪ cadrul legislativ în schimbare;</li> <li>▪ lipsa inițiativelor agenților economici locali;</li> <li>▪ creșterea prețurilor medicamentelor.</li> </ul>

SĂNĂTATEA ȘI DEZVOLTAREA SOCIALĂ

PUNCTE TARI

PUNCTE SLABE

OPORTUNITĂȚI

AMENINȚĂRI

- | PUNCTE TARI | PUNCTE SLABE   | OPORTUNITĂȚI   | AMENINȚĂRI |
|-------------|--|--|------------|
|             | <ul style="list-style-type: none"> <li>▪ comuna face parte din Regiunea Sud-Est care înregistrează valori mari ale ratei sărăciei relative și ale ratei riscului de sărăcie sau excluziune socială;</li> <li>▪ implicare insuficientă din partea societății civile;</li> <li>▪ existența fenomenului de îmbătrânire demografică;</li> <li>▪ lipsa unei infrastructuri sociale (centru de bătrâni, centru pentru combaterea violenței, etc.);</li> <li>▪ nivelul foarte scăzut al măsurilor care promovează incluziunea socială.</li> </ul> | <ul style="list-style-type: none"> <li>▪ angrenarea personalului din domeniul social în diverse programe de perfecționare;</li> <li>▪ încheierea unor parteneriate cu ONG-urile din domeniul social;</li> <li>▪ derularea unor programe de schimb de bune practici cu ONG-urile din domeniul social;</li> <li>▪ dezvoltarea unor proiecte care oferă sprijin și asistență persoanelor cu dizabilități în vederea incluziunii pe piața muncii.</li> </ul> |            |

## STRATEGIA DE DEZVOLTARE DURABILĂ A COMUNEI CISLĂU PENTRU PERIOADA 2021-2027

### FACTORII DE MEDIU

PUNCTE TARI	PUNCTE SLABE	OPORTUNITĂȚI	AMENINȚĂRI
<ul style="list-style-type: none"> <li>▪ cadrul natural prezintă un potențial semnificativ;</li> <li>▪ diversitatea resurselor naturale disponibile;</li> <li>▪ grad redus de poluare a aerului;</li> <li>▪ utilizarea redusă a îngrășămintelor chimice și materialelor poluante;</li> <li>▪ potențial ecologic ridicat al zonei;</li> <li>▪ existența unui sistem de colectare selectivă a deșeurilor la nivelul comunei;</li> <li>▪ inexistența forajelor de exploatare petrolieră;</li> <li>▪ existența unei zone de picnic;</li> <li>▪ lipsa agenților economici cu potențial ridicat de poluare;</li> <li>▪ zona nu prezintă potențial de producere a alunecărilor de teren;</li> <li>▪ zonă cu potențial eolian și solar ridicat;</li> </ul>	<ul style="list-style-type: none"> <li>▪ poluarea cauzată de conectarea redusă a gospodăriilor la rețeaua de canalizare;</li> <li>▪ lipsa unor demersuri pentru promovarea agriculturii ecologice;</li> <li>▪ lipsa unor proiecte privind conservarea mediului înconjurător;</li> <li>▪ inexistența proiectelor de folosire a unor forme de energie alternativă;</li> <li>▪ poluarea produsă în urma arderilor combustibililor solizi în vederea producerii agentului termic;</li> <li>▪ nivelul scăzut de conștientizare în rândul populației și a agenților economici cu privire la necesitatea protejării mediului înconjurător;</li> <li>▪ preocupare insuficientă în rândul agenților economici în ceea ce privește reciclarea materialelor.</li> </ul>	<ul style="list-style-type: none"> <li>▪ investiții într-o tehnologie performantă în domeniul colectării și reciclării deșeurilor;</li> <li>▪ implementarea unor programe ce vizează conservarea mediului;</li> <li>▪ derularea unor inițiative ce vizează împădurirea unor suprafețe;</li> <li>▪ accesarea fondurilor europene destinate protejării mediului înconjurător;</li> <li>▪ dezvoltarea de parteneriate în vederea protecției mediului înconjurător;</li> <li>▪ promovarea și implementarea unor tehnologii nepoluante, conforme cu standardele europene;</li> <li>▪ extinderea spațiilor verzi din comună;</li> <li>▪ modernizarea rețelei de iluminat public și introducerea de LED-uri ecologice.</li> </ul>	<ul style="list-style-type: none"> <li>▪ gestionarea iresponsabilă a resurselor naturale;</li> <li>▪ fenomene meteo extreme;</li> <li>▪ efectele negative pe care le are poluarea asupra cetățenilor și a mediului înconjurător;</li> <li>▪ incapacitatea dezvoltării și susținerii unor proiecte în acest domeniu;</li> <li>▪ lipsa interesului locuitorilor față de colectarea selectivă a deșeurilor;</li> <li>▪ degradarea mediului înconjurător prin acțiunile neadecvate ale locuitorilor;</li> <li>▪ punerea în circulație a unui număr tot mai mare de autoturisme;</li> <li>▪ lipsa informațiilor în legătură cu programele europene de finanțare a proiectelor de mediu.</li> <li>▪ poluare rezultată din activitățile antropice poate duce la pierderea habitatului și la scăderea biodiversității.</li> </ul>

## **STRATEGIA DE DEZVOLTARE DURABILĂ A COMUNEI CISLĂU, JUDEȚUL BUZĂU**

- 1. Viziunea Strategiei de dezvoltare durabilă a comunei Cislău, județul Buzău**
- 2. Obiective strategice, priorități și măsuri pentru perioada 2021-2027**
- 3. Intervenții cheie - Portofoliu de proiecte**
- 4. Identificarea posibilelor surse de finanțare**
- 5. Procesul de implementare durabilă – implementare, monitorizare, evaluare**
- 6. Armonizarea strategiei cu politicile existente**

## 1. VIZIUNEA STRATEGIEI DE DEZVOLTARE DURABILĂ A COMUNEI CISLĂU, JUDEȚUL BUZĂU

Strategia de dezvoltare durabilă prezintă o viziune cu privire la viitorul comunității vizate, cu propuneri care țin cont de potențialul de dezvoltare al comunității, stabilite în așa fel încât aceasta să se poată adapta în permanență condițiilor și factorilor care pot apărea.

*Strategia de dezvoltare durabilă a comunei Cislău, județul Buzău pentru perioada 2021-2027 (SDD Cislău)* este documentul care reflectă viziunea de dezvoltare a comunei pe termen mediu și lung, pornind de la analiza factorilor economico-sociali, a celor demografici și politici, completată de analiza punctelor tari și a punctelor slabe, precum și a oportunităților și amenințărilor, cu scopul de a identifica soluțiile optime pentru dezvoltarea durabilă a comunei.

*Viziunea strategiei de dezvoltare durabilă a comunei Cislău, județul Buzău se articulează valorilor privind creșterea economică și asigurarea bunăstării sociale a cetățenilor prin dezvoltarea de noi proiecte până la finalul anului 2027 în deplin acord cu obiectivele regionale, naționale și europene privind dezvoltarea sustenabilă.*

În acest sens, autoritatea publică locală se va preocupa de găsirea soluțiilor privind creșterea calității serviciilor publice oferite în domenii precum educația, cultura, sănătatea, salubritatea, servicii sociale, siguranța și ordinea publică, prin setarea de priorități, obiective și măsuri strategice. Acestea vor fi descrise în prezentul document, fiind rezultatul unor studii și analize detaliate fundamentate pe date colectate la nivel local și agregate cu scopul de a obține răspunsuri relevante și pentru a putea furniza cele mai bune alternative strategice de lucru.

Mai mult decât atât, se dorește utilizarea rațională a resurselor de care comuna dispune, prin dezvoltarea domeniilor de activitate existente. Prin urmare, se va sprijini creșterea performanțelor în sectorul agricol (folosindu-se procedee și tehnologii competitive și eficiente) și îmbunătățirea sectorului industrial.

În comuna Cislău creșterea performanțelor în infrastructura de învățământ și îmbunătățirea ofertei educaționale, adaptată în funcție de necesitățile comunității, conduc la un trai mai bun al locuitorilor, instituția având un rol important și în pregătirea adulților.



## 2. OBIECTIVE STRATEGICE, PRIORITĂȚI ȘI MĂSURI PENTRU PERIOADA 2021-2027

### OBIECTIV GENERAL

*Dezvoltarea echilibrată și armonioasă a comunei Cislău, prin crearea unui mediu economico- social competitiv, stabil și diversificat și a unei economii locale incluzive și reziliente, a unor servicii publice calitative, conectate și interconectate, care să construiască și să celebreze spiritul comunei și a oamenilor săi.*

Economia locală se bazează pe atragerea de fonduri rambursabile și nerambursabile pentru realizarea de investiții cu potențial economic, ceea ce presupune identificarea celor mai importante obiective de investiții pentru orizontul de timp 2021-2027, în acord cu liniile de finanțare deschise.

În aceste condiții, Primăria Cislău a stabilit o serie de priorități pe care dorește să le atingă în perioada 2021- 2027:

**Prioritatea 1. Creșterea gradului de ocupare a forței de muncă prin dezvoltarea economiei locale**

**Prioritatea 2. Dezvoltarea infrastructurii și îmbunătățirea calității serviciilor publice locale**

**Prioritatea 3. Îmbunătățirea calității factorilor de mediu**

**Prioritatea 4. Dezvoltarea capacității administrative prin aplicarea principiului cetățeniei active**

**PRIORITATEA 1 – CREȘTEREA GRADULUI DE OCUPARE A FORȚEI DE MUNCĂ PRIN DEZVOLTAREA ECONOMIEI LOCALE**

**Obiectiv specific 1.1:** Dezvoltarea unei economii sustenabile și reziliente în vederea creării de noi locuri de muncă

**Obiectiv specific 1.2:** Îmbunătățirea productivității sectorului agricol

**Obiectiv specific 1.3:** Punerea în valoare a potențialului turistic existent

---

**Măsuri OS 1.1:**

- 1.1.1 Dezvoltarea infrastructurii de sprijinire a afacerilor mici și mijlocii
- 1.1.2 Sprijinirea mediului antreprenorial în vederea atragerii de noi investitori
- 1.1.3 Susținerea înființării de noi agenți economici și dezvoltarea mediului de afaceri local
- 1.1.4 Sprijinirea capitalului uman în concordanță cu oportunitățile existente pe piața muncii

**Măsuri OS 1.2:**

- 1.2.1 Susținerea antreprenorilor locali a căror activitate se bazează pe exploatarea sustenabilă a resurselor existente
- 1.2.2 Dezvoltarea infrastructurii agricole și valorificarea produselor agro-alimentare

**Măsuri OS 1.3:**

- 1.3.1 Creșterea notorietății comunei și a atractivității turistice a acesteia, la nivel regional și național
- 1.3.2 Dezvoltarea și modernizarea infrastructurii turistice

## STRATEGIA DE DEZVOLTARE DURABILĂ A COMUNEI CISLĂU PENTRU PERIOADA 2021-2027

OBIECTIV 1.1 Dezvoltarea unei economii sustenabile și reziliente în vederea creării de noi locuri de muncă		
Cod Măsură	Denumire măsură	Acțiuni
M 1.1.1	Dezvoltarea infrastructurii de sprijinire a afacerilor mici și mijlocii	<p><b>A.1</b> Implementarea de proiecte în vederea viabilizării zonelor destinate amplasării noilor investiții (infrastructură rutieră, rețea de apă, rețea de canalizare)</p> <p><b>A.2</b> Amenajarea de spații noi în vederea valorificării produselor locale</p>
M 1.1.2	Sprijinirea mediului antreprenorial în vederea atragerii de noi investitori	<p><b>A.1</b> Identificarea oportunităților locale și promovarea acestora</p> <p><b>A.2</b> Asocierea Primăriei Cislău cu factori economici care doresc să investească în proiecte publice</p>
M 1.1.3	Susținerea înființării de noi agenți economici și dezvoltarea mediului de afaceri local	<p><b>A.1</b> Stabilirea de ședințe în vederea informării mediului de afaceri local cu privire la oportunitățile oferite de comuna Cislău</p> <p><b>A.2</b> Îmbunătățirea serviciilor de specialitate în vederea sprijinirii și oferirii de consultanță în afaceri pentru start-up-uri</p>
M 1.1.4	Sprijinirea capitalului uman în concordanță cu oportunitățile existente pe piața muncii	<p><b>A.1</b> Punerea în practică a unor programe în vederea perfecționării și calificării populației în anumite domenii care dețin un potențial ridicat de dezvoltare la nivelul regiunii</p> <p><b>A.2</b> Ajustarea ofertei educaționale la cerințele existente pe piața muncii prin constituirea de specializări în concordanță cu mediului economic local</p> <p><b>A.3</b> Realizarea de parteneriate între instituțiile învățământ și mediul de afaceri pentru efectuarea de internship-uri ale elevilor în cadrul societăților.</p>

OBIECTIV 1.2		
Îmbunătățirea productivității sectorului agricol		
Cod Măsură	Denumire măsură	Acțiuni
M 1.2.1	Suținerea antreprenorilor locali a căror activitate se bazează pe exploatarea sustenabilă a resurselor existente	<p><b>A.1</b> Organizarea de târguri/expoziții în vederea promovării produselor locale</p> <p><b>A.2</b> Încurajarea producătorilor locali de a-și comercializa produsele la piețe și târguri organizate la nivel național în vederea promovării acestora</p> <p><b>A.3</b> Integrarea produselor autohtone în consumul populației comunei și încurajarea comunității în a prefera consumul acestora</p> <p><b>A.4</b> Identificarea produselor autohtone și încurajarea consmenării acestora ca mărci ale comunității</p> <p><b>A.5</b> Suținerea localnicilor în vederea înființării de pensiuni agroturistice</p> <p><b>A.6</b> Constituirea de ședințe de instruire pentru tineri și organizarea de ateliere de meșteșugărit în vederea conservării artei populare locale</p>
M 1.2.2	Dezvoltarea infrastructurii agricole și valorificarea produselor agro-alimentare	<p><b>A.1</b> Suținerea localnicilor în vederea înființării de ferme zootehnice</p> <p><b>A.2</b> Modernizarea fermelor agro-zootehnice existente și dotarea acestora cu echipamente noi și performante</p> <p><b>A.3</b> Stimularea tinerilor în vederea încurajării acestora de a practica agricultura</p> <p><b>A.4</b> Amenajarea de târguri de animale și piețe agroalimentare în comună</p> <p><b>A.5</b> Practicarea unei agriculturi ecologice prin investiții în exploatațile agricole</p> <p><b>A.6</b> Informarea fermierilor cu privire la modul de atribuire a subvențiilor de stat celor care dețin terenuri agricole</p> <p><b>A.7</b> Promovarea fondurilor cu finanțare nerambursabilă și a programelor destinate infrastructurii agricole</p>

OBIECTIV 1.3		
Punerea în valoare a potențialului turistic existent		
Cod Măsură	Denumire măsură	Acțiuni
M 1.3.1	Creșterea notorietății comunei și a atractivității turistice a acesteia, la nivel regional și național	<p><b>A.1</b> Îmbunătățirea serviciilor de informare, marketing și promovare</p> <p><b>A.2</b> Includerea comunei Cislău în circuite turistice regionale și naționale</p> <p><b>A.3</b> Dezvoltarea infrastructurii de semnalizare turistică (sistem de indicatoare de direcționare la obiectivele turistice locale)</p>
M 1.3.2	Dezvoltarea și modernizarea infrastructurii turistice	<p><b>A.1</b> Reabilitarea și punerea în valoare a obiectivelor cu potențial turistic</p> <p><b>A.2</b> Sprijinirea modernizării infrastructurii de cazare și a celei de alimentație publică</p> <p><b>A.3</b> Amenajarea de locuri de parcare în apropierea obiectivelor turistice</p>

## PRIORITATEA 2 – DEZVOLTAREA INFRASTRUCTURII ȘI ÎMBUNĂȚĂȚIREA CALITĂȚII SERVICIILOR PUBLICE LOCALE

**Obiectiv specific 2.1:** Creșterea accesibilității populației la infrastructura rutieră și la cea de utilități publice

**Obiectiv specific 2.2:** Îmbunătățirea infrastructurii educaționale și culturale

**Obiectiv specific 2.3:** Îmbunătățirea infrastructurii sociale și de sănătate

**Obiectiv specific 2.4:** Creșterea atractivității comunei din perspectiva spațiului locuit și a infrastructurii verzi

**Obiectiv specific 2.5:** Dezvoltarea serviciilor publice locale

---

### Măsuri OS 2.1:

**2.1.1** Reabilitarea și extinderea infrastructurii rutiere

**2.1.2** Modernizarea infrastructurii edilitare și creșterea accesibilității și a gradului de racordare la aceasta

### Măsuri OS 2.2:

**2.2.1** Modernizarea infrastructurii și serviciilor educaționale

**2.2.2** Sprijinirea și dezvoltarea infrastructurii în care își desfășoară activitatea instituțiile culturale

**2.2.3** Modernizarea obiectivelor istorice și culturale

**Măsuri OS 2.3:**

**2.3.1** Dezvoltarea și modernizarea infrastructurii și serviciilor de sănătate

**2.3.2** Dezvoltarea serviciilor sociale

**2.3.3** Dezvoltarea parteneriatelor dintre instituțiile publice, instituțiile de cult și sectorul non-guvernamental

**Măsuri OS 2.4:**

**2.4.1** Creșterea gradului de modernizare a spațiilor de recreere și diversificarea acestora

**2.4.2** Dezvoltarea echilibrată a fondului locativ în acord cu nevoile comunității

**Măsuri OS 2.5:**

**2.5.1** Reabilitarea și eficientizarea sistemului de iluminat public

**2.5.2** Îmbunătățirea serviciilor publice locale (inclusiv de siguranță și ordine publică)

OBIECTIV 2.1 Creșterea accesibilității populației la infrastructura rutieră și la cea de utilități publice		
Cod Măsură	Denumire măsură	Acțiuni
M 2.1.1	Reabilitarea și extinderea infrastructurii rutiere	<p><b>A.1</b> Modernizarea și reabilitarea drumurilor locale de acces în interiorul satelor aparținătoare comunei</p> <p><b>A.2</b> Reabilitarea și modernizarea infrastructurii rutiere ce face legătura între mediul rural și cel urban</p> <p><b>A.3</b> Modernizarea drumurilor de exploatație agricolă/forestieră</p> <p><b>A.4</b> Modernizarea și completarea infrastructurii de semnalizare, protecție și siguranța rutieră</p> <p><b>A.5</b> Reabilitarea și amenajarea podurilor și podețelor</p> <p><b>A.6</b> Amenajarea de trotuare</p> <p><b>A.7</b> Amenajarea de piste ciclabile în vederea creșterii mobilității</p> <p><b>A.8</b> Amenajarea de alei pietonale</p>
M 2.1.2	Modernizarea infrastructurii edilitare și creșterea accesibilității și a gradului de racordare la aceasta	<p><b>A.1</b> Reabilitarea și extinderea rețelei existente de furnizare a apei potabile</p> <p><b>A.2</b> Modernizarea și extinderea rețelei de canalizare</p> <p><b>A.3</b> Realizare rețea pentru colectare ape pluviale</p> <p><b>A.4</b> Realizarea de sesiuni de informare a populației cu privire la necesitatea racordării la rețelele de utilități</p> <p><b>A.5</b> Înființarea rețelei de furnizare a gazului metan</p>



OBIECTIV 2.2		
Îmbunătățirea infrastructurii educaționale și culturale		
Cod Măsură	Denumire măsură	Acțiuni
M 2.2.1	Dezvoltarea infrastructurii și serviciilor educaționale	<p><b>A.1</b> Modernizarea infrastructurii unităților educaționale (clădiri, instalații, grupuri sanitare anexe, împrejurimi, curți interioare, locuri de joacă, terenuri de sport, mobilier, instrumentar, PC-uri, etc.)</p> <p><b>A.2</b> Dotarea unităților de învățământ cu echipamente moderne</p> <p><b>A.3</b> Dotarea instituțiilor de învățământ cu sisteme de supraveghere și securitate</p> <p><b>A.4</b> Construirea de centre after-school</p> <p><b>A.5</b> Adaptarea ofertei educaționale la realitățile și nevoile identificate pe piața muncii</p> <p><b>A.6</b> Specializarea factorului uman responsabil de calitatea serviciilor de învățământ</p> <p><b>A.7</b> Consilierea părinților și copiilor privind avantajele continuării studiilor în dezvoltarea profesională viitoare</p> <p><b>A.8</b> Dezvoltarea de parteneriate de tip public-privat în procesul educațional</p>
M 2.2.2	Sprijinirea și dezvoltarea infrastructurii în care își desfășoară activitatea instituțiile culturale	<p><b>A.1</b> Reabilitarea și dotarea clădirilor de patrimoniu cultural din comună</p> <p><b>A.2</b> Susținerea ansamblurilor/formațiilor artistice din comună și promovarea acestora la nivel național</p> <p><b>A.3</b> Realizarea de evenimente culturale și artistice</p> <p><b>A.4</b> Realizarea de parteneriate între instituțiile culturale</p> <p><b>A.5</b> Construirea de noi așezăminte culturale</p>
M 2.2.3	Modernizarea obiectivelor istorice și culturale	<p><b>A.1</b> Reabilitarea edificiilor religioase</p> <p><b>A.2</b> Reabilitarea clădirilor de importanță istorică</p> <p><b>A.3</b> Creșterea numărului locurilor de parcare în apropierea obiectivelor istorice și culturale</p>

OBIECTIV 2.3		
Îmbunătățirea infrastructurii sociale și de sănătate		
Cod Măsură	Denumire măsură	Acțiuni
M 2.3.1	Dezvoltarea și modernizarea infrastructurii și serviciilor de sănătate	<p><b>A.1</b> Dotarea cu tehnică medicală modernă a dispensarelor din comună</p> <p><b>A.2</b> Construirea unui dispensar nou în satul Cislău</p> <p><b>A.3</b> Atragerea investițiilor private în dezvoltarea sectorului medical</p> <p><b>A.4</b> Susținerea mediului economic privat prin amenajarea de farmacii și cabinete stomatologice în satele aparținătoare comunei</p>
M 2.3.2	Dezvoltarea serviciilor sociale	<p><b>A.1</b> Încurajarea înființării de întreprinderi sociale</p> <p><b>A.2</b> Înființarea unui centru integrat privind serviciile sociale în vederea sprijinirii indivizilor aflați în situații de risc</p> <p><b>A.3</b> Înființarea și dotarea unui azil pentru persoanele vârstnice</p> <p><b>A.4</b> Dezvoltarea activităților de tip After-School</p> <p><b>A.5</b> Construirea de locuințe sociale</p> <p><b>A.6</b> Implementarea de proiecte în domeniul incluziunii sociale în unitățile de învățământ în care sunt prezente grupuri vulnerabile</p>
M 2.3.3	Dezvoltarea parteneriatelor dintre instituțiile publice, instituțiile de cult și sectorul non-guvernamental	<p><b>A.1</b> Organizarea de grupuri de lucru la nivelul cărora să participe actorii implicați în sectorul serviciilor sociale locale</p> <p><b>A.2</b> Identificarea posibilităților de organizare a parteneriatelor în vederea îmbunătățirii serviciilor sociale furnizate la nivelul comunei</p> <p><b>A.3</b> Încurajarea parteneriatelor public-private de la nivel local ce activează în domeniul serviciilor sociale</p>

OBIECTIV 2.4 Creșterea atractivității comunei din perspectiva spațiului locuit și a infrastructurii verzi		
Cod Măsură	Denumire măsură	Acțiuni
M 2.4.1	Creșterea gradului de modernizare a spațiilor de recreere și diversificarea acestora	<p><b>A.1</b> Amenajarea de noi spații publice de petrecere a timpului liber și modernizarea celor existente</p> <p><b>A.2</b> Realizarea de spații de joacă pentru copii</p> <p><b>A.3</b> Dezvoltarea infrastructurii sportive (bază sportivă, terenuri de sport, săli de sport)</p> <p><b>A.4</b> Promovarea activităților sportive în comună</p> <p><b>A.5</b> Amenajarea de piste pentru bicicliști pe traseele identificate de administrația locală în acord cu comunitatea</p>
M 2.4.2	Dezvoltarea echilibrată a fondului locativ în acord cu nevoile comunității	<p><b>A.1</b> Alocarea de terenuri în vederea construirii de locuințe care au asigurate racordarea la utilități publice</p> <p><b>A.2</b> Realizarea de sesiuni de informare a populației cu privire la riscurile existente în cazul utilizării sistemelor de încălzire improvizate</p> <p><b>A.3</b> Lucrări de intervenție pentru creșterea performanței energetice la ansamblurile de locuințe din comună</p> <p><b>A.4</b> Realizarea de investiții în locuințe sociale pentru tineri</p>

OBIECTIV 2.5		Dezvoltarea serviciilor publice locale
Cod Măsură	Denumire măsură	Acțiuni
M 2.5.1	Reabilitarea și eficientizarea sistemului de iluminat public	<p><b>A.1</b> Reabilitarea sistemului de iluminat public</p> <p><b>A.2</b> Extinderea rețelei de iluminat public unde este cazul</p> <p><b>A.3</b> Utilizarea energiei regenerabile prin achiziționarea de panouri fotovoltaice la nivelul sistemului de iluminat public</p>
M 2.5.2	Îmbunătățirea serviciilor publice locale (inclusiv de siguranță și ordine publică)	<p><b>A.1</b> Dotarea Serviciului de Gospodărire Comunală Cislău (utilaje de profil)</p> <p><b>A.2</b> Dotarea Serviciului pentru Situații de Urgență Cislău (echipamente, utilaje și autospeciale)</p> <p><b>A.3</b> Dotarea spațiilor publice cu sisteme de supraveghere video</p> <p><b>A.4</b> Modernizarea și dotarea infrastructurii administrației locale</p> <p><b>A.5</b> Modernizarea stațiilor de transport în comun existente și amenajarea altora noi</p>

### PRIORITATEA 3 – ÎMBUNĂTĂȚIREA CALITĂȚII FACTORILOR DE MEDIU

**Obiectiv specific 3.1:** Utilizarea rațională a resurselor naturale existente și îmbunătățirea factorilor locali de mediu

#### Măsuri OS 3.1:

**3.1.1** Îmbunătățirea calității mediului și utilizarea eficientă a resurselor naturale

**3.1.2** Protecția zonelor aflate în risc de degradare

**3.1.3** Dezvoltarea serviciilor integrate de colectare și transport a deșeurilor

OBIECTIV 3.1		
Utilizarea rațională a resurselor naturale existente și îmbunătățirea factorilor locali de mediu		
Cod Măsură	Denumire măsură	Acțiuni
M 3.1.1	Îmbunătățirea calității mediului și utilizarea eficientă a resurselor naturale	<p><b>A.1</b> Ecologizarea și restructurarea terenurilor poluate în urma depozitării deșeurilor</p> <p><b>A.2</b> Efectuarea de lucrări de îmbunătățiri funciare</p> <p><b>A.3</b> Încurajarea soluțiilor alternative de producere a energiei electrice</p> <p><b>A.4</b> Promovarea acțiunilor de îmbunătățire a factorilor de mediu</p> <p><b>A.5</b> Încurajarea utilizării raționale de energie electrică în instituțiile publice (ședințe informative, utilizare de sisteme LED și panouri fotovoltaice)</p> <p><b>A.6</b> Realizarea de investiții în modernizarea arhitecturală și peisagistică a zonelor verzi</p>
M 3.1.2	Protecția zonelor aflate în risc de degradare	<p><b>A.1</b> Lucrări de combatere a torenților în zonele cu risc de eroziune</p> <p><b>A.2</b> Organizare acțiuni de împădurire a terenurilor degradate sau a zonelor cu risc de alunecare teren</p>
M 3.1.3	Dezvoltarea serviciilor integrate de colectare și transport a deșeurilor	<p><b>A.1</b> Susținerea operatorului de salubritate prin stabilirea de comun acord a soluțiilor potrivite în ceea ce privește gestionarea deșeurilor</p> <p><b>A.2</b> Îmbunătățirea serviciilor de colectare a deșeurilor</p> <p><b>A.3</b> Investiții în infrastructura necesară pentru colectarea selectivă a deșeurilor</p> <p><b>A.4</b> Organizarea de sesiuni de informare și conștientizare a locuitorilor comunei în ceea ce privește importanța și modul de colectare selectivă a deșeurilor</p> <p><b>A.5</b> Încurajarea colectării selective a deșeurilor DEEE prin amenajarea unui punct DEEE</p> <p><b>A.6</b> Informarea fermierilor cu privire la beneficiile utilizării în agricultură a deșeurilor naturale generate de compostarea deșeurilor biodegradabile</p>

**PRIORITATEA 4 – DEZVOLTAREA CAPACITĂȚII ADMINISTRATIVE PRIN APLICAREA PRINCIPIULUI CETĂȚENIEI ACTIVE**

**Obiectiv specific 4.1:** Asigurarea unui management instituțional axat pe dezvoltarea unui mediu economic incluziv și rezilient

**Obiectiv specific 4.2:** Îmbunătățirea serviciilor furnizate de administrația publică și creșterea eficienței actului decizional prin practicarea principiului cetățeniei active

---

**Măsuri OS 4.1:**

**4.1.1** Realizarea de parteneriate strategice de dezvoltare cu factorii interesați

**4.1.2** Facilitarea implementării de investiții comune cu stakeholderii interesați

**Măsuri OS 4.2:**

**4.2.1** Îmbunătățirea relației administrației publice locale cu cetățenii comunei prin practicarea

**4.2.2** Îmbunătățirea calității serviciilor publice furnizate de administrația publică locală prin implicarea activă a cetățenilor în procesul decizional

OBIECTIV 4.1		
Asigurarea unui management instituțional axat pe dezvoltarea unui mediu economic incluziv și rezilient		
Cod Măsură	Denumire măsură	Acțiuni
M 4.1.1	Realizarea de parteneriate strategice de dezvoltare cu factorii interesați	<p><b>A.1</b> Susținerea activității comunităților partenere și asociațiilor de dezvoltare intercomunitară</p> <p><b>A.2</b> Înființarea de asociații/parteneriate de dezvoltare la nivel regional pentru facilitarea și implementarea coerentă a viziunilor comune</p> <p><b>A.3</b> Susținerea activității Grupului de Acțiune Locală Valea Buzăului</p>
M 4.1.2	Facilitarea implementării de investiții comune cu stakeholderii interesați	<p><b>A.1</b> Organizarea de sesiuni de promovare la nivel regional și microregional a proiectelor investiționale importante</p> <p><b>A.2</b> Elaborarea de proiecte investiționale comune cu alte UAT-uri pentru dezvoltarea durabilă a zonei</p> <p><b>A.3</b> Sesiuni de promovare și informare la nivel de microregiune privind oportunitățile de finanțare a investițiilor/proiectelor de dezvoltare comune prin intermediul fondurilor cu finanțare europeană nerambursabilă (ex: promovarea oportunităților de finanțare prin GAL Valea Buzăului)</p>

OBIECTIV 4.2		
Îmbunătățirea serviciilor furnizate de administrația publică și creșterea eficienței actului decizional prin practicarea principiului cetățeniei active		
Cod Măsură	Denumire măsură	Acțiuni
M 4.2.1	Îmbunătățirea relației administrației publice locale cu cetățenii comunei prin practicarea cetățeniei active	<p><b>A.1</b> Organizarea de consultări publice periodice între autoritățile locale și mediul de afaceri în ceea ce privește luarea deciziilor cu impact asupra mediului economic</p> <p><b>A.2</b> Crearea de pagini de internet în vederea facilitării schimbului informațional pe teme de interes public</p> <p><b>A.3</b> Publicarea pe site-ul primăriei a bugetului comunei și a planului anual de achiziții precum și a justificării cheltuirii fondurilor publice</p> <p><b>A.4</b> Realizarea de rapoarte anuale de activitate de către compartimentele aflate în subordinea administrației locale și publicarea acestora pe site-ul primăriei</p>
M 4.2.2	Îmbunătățirea calității serviciilor publice furnizate de administrația publică locală prin implicarea activă a cetățenilor în procesul decizional	<p><b>A.1</b> Oferirea serviciilor on-line pentru cetățeni și mediul de afaceri pentru plata taxelor și impozitelor locale</p> <p><b>A.2</b> Implementarea de soluții TIC specifice administrației locale de tip e-administrație</p> <p><b>A.3</b> Reducerea birocrăției și a duratei de livrare a documentelor emise de primărie</p> <p><b>A.4</b> Introducerea și aplicarea unui sistem de evaluare a performanțelor funcționarilor publici din cadrul primăriei</p> <p><b>A.5</b> Instruirea funcționarilor publici în domenii importante ale administrației publice (planificare strategică, sistemul de achiziții publice, limbi străine, managementul proiectelor, dezvoltarea deprinderilor de operare pe calculator)</p>



### 3. INTERVENȚII CHEIE - PORTOFOLIUL DE PROIECTE

În urma discuțiilor cu reprezentanții Primăriei comunei Cislău, respectiv cu factorii interesați de la nivelul comunei, a fost selectată o serie de proiecte importante pentru dezvoltarea comunei Cislău.

Selecția acestor proiecte a fost realizată în funcție de criterii, precum: contribuția la creșterea economică a comunei, contribuția la îmbunătățirea nivelului de trai a locuitorilor, contribuția la menținerea și îmbunătățirea condițiilor de mediu. Prin urmare, portofoliul de proiecte al comunei Cislău este compus din următoarele propuneri:

1. Modernizarea infrastructurii rutiere din spațiul administrativ al comunei Cislău, județul Buzău;
2. Extinderea rețelei de alimentare cu apă în satul Buda-Crăciunești, comuna Cislău;
3. Modernizarea rețelei de apă în satele componente ale comunei Cislău;
4. Extinderea rețelei de canalizare în satele Cislău, Gura-Bâscei, Bărăști și Scărișoara, comuna Cislău;
5. Modernizarea stației de tratare ape uzate din satul Cislău, comuna Cislău;
6. Înființarea de rețele de canalizare și stație tratare ape uzate în satul Buda-Crăciunești, comuna Cislău;
7. Extindere, reabilitare, modernizare și echipare Școală Gimnazială Cislău;
8. Reabilitare, modernizare și echipare Școală Gimnazială Scărișoara;
9. Amenajarea canalelor colectoare de ape pluviale de pe teritoriul comunei Cislău pentru prevenirea inundațiilor;
10. Modernizare piață alimentară în satul Cislău, comuna Cislău;
11. Construire dispensar medical în satul Cislău, comuna Cislău;
12. Reabilitarea și dotarea Grădiniței cu program normal din satul Buda-Crăciunești;
13. Reabilitare și dotare centru de zi pentru copiii cu vârste cuprinse între 3-6 ani, din satul Buda-Crăciunești;
14. Construire și dotare cămin cultural în satul Buda-Crăciunești, comuna Cislău;
15. Înființare piață alimentară în satul Cislău;
16. Modernizare și dotare cămine culturale în satele Cislău, Bărăști și Scărișoara;

17. Creșterea eficienței eneegetice a sediului Primăriei comunei Cislău;
18. Modernizarea bazei sportive din satul Cislău;
19. Modernizarea și dotarea sălii de sport din satul Cislău;
20. Modernizarea stațiilor de transport în comun existente și amenajarea altora noi;
21. Amenajarea de parcuri de joacă în comuna Cislău;
22. Modernizare arhitecturală și peisagistică a spațiilor verzi stradale și parcurilor din comuna Cislău;
23. Construire și reabilitare trotuare pietonale în comuna Cislău;
24. Ecologizarea terenurilor poluate în urma depozitării ilegale a deșeurilor menajere și a celor provenite din construcții;
25. Modernizarea sistemului de iluminat public în comuna Cislău;
26. Achiziționarea de echipamente, utilaje și autospeciale pentru serviciul pentru situații de urgență;
27. Achiziționare și montare sistem de supraveghere video echipamente de înștiințare-alarmare;
28. Înființare și dotare azil de bătrâni – 20 locuri – în satul Gura-Bâscei, comuna Cislău;
29. Înființare teren sport în satele Scărișoara și Buda-Crăciunești;
30. Construire parc voltaic în satul Gura-Bâscei, comuna Cislău;
31. Înființare rețea distribuție gaze naturale în comuna Cislău;
32. Construire și dotare grădiniță cu program prelungit în comuna Cislău;
33. Construire sediu administrativ în comuna Cislău;
34. Modernizarea, promovarea și protejarea obiectivului turistic "Herghelia Cislău";
35. Restaurarea, promovarea și protejarea obiectivului Biserica "Nașterea Maicii Domnului" din comuna Cislău;
36. Reabilitarea, promovarea și protejarea obiectivului turistic "Cetatea Doamnei Neaga" din comuna Cislău;
37. Construirea unei policlinici în comuna Cislău;
38. Construirea și dotarea unui bazin de înot în comuna Cislău;
39. Lucrări de intervenție pentru creșterea performanței energetice la ansamblurile de locuințe din comuna Cislău.

<b>1. Modernizarea infrastructurii rutiere din spațiul administrativ al comunei Cislău, județul Buzău</b>	
<b>Scopul proiectului</b>	Creșterea gradului de accesibilitate a comunei Cislău prin reabilitarea infrastructurii rutiere și a infrastructurii conexe.
<b>Obiective specifice</b>	<ol style="list-style-type: none"> <li>1. Creșterea gradului de modernizare a drumurilor locale din comuna Cislău;</li> <li>2. Îmbunătățirea aspectului general al comunei Cislău;</li> <li>3. Creșterea atractivității comunei Cislău pentru desfășurarea activităților economice;</li> <li>4. Creșterea siguranței rutiere și fluidizarea traficului rutier;</li> <li>5. Protejarea mediului prin reducerea poluării mecanice și cu gaze.</li> </ol>
<b>Problema identificată și necesitatea intervenției</b>	Starea precară a infrastructurii de transport reprezintă o problemă stringentă a comunei Cislău, conducând atât la consecințe economice, cât și sociale sau chiar estetice. Conform informațiilor furnizate de către Primăria Comunei Cislău, lungimea drumurilor publice de pe teritoriul UAT este de aproximativ 25,15 km, din care 53% reprezintă drumuri asfaltate (13,4 km), iar 47% drumuri pietruite (11,75 km).
<b>Modalitatea de rezolvare a problemelor</b>	<ol style="list-style-type: none"> <li>1. Modernizarea principalelor artere de comunicare rutieră din cadrul comunei către drumul județean;</li> <li>2. Modernizarea trotuarelor și a canalelor colectoare de ape pluviale de pe marginea drumurilor de interes local modernizate;</li> <li>3. Amenajarea intersecțiilor principale cu drumurile județene conform STAS-urilor și normativelor în vigoare pentru asigurarea siguranței și fluenței traficului rutier.</li> </ol>
<b>Grupuri țintă</b>	<ul style="list-style-type: none"> <li>▪ Populația comunei Cislău;</li> <li>▪ Unitățile economice care activează în comuna Cislău;</li> <li>▪ Instituțiile publice din comuna Cislău;</li> <li>▪ Potențialii investitori;</li> <li>▪ Populația de tranzit;</li> <li>▪ Potențialii turiști.</li> </ul>
<b>Activități principale</b>	<p><b>A1:</b> Derularea procedurii de achiziție publică pentru serviciile de consultanță în vederea întocmirii și elaborării dosarului cererii de finanțare;</p> <p><b>A2:</b> Derularea procedurii de achiziție publică pentru serviciile de elaborare a documentațiilor tehnice;</p> <p><b>A3:</b> Întocmire documentații tehnice;</p> <p><b>A4:</b> Obținerea avizelor și autorizațiilor;</p> <p><b>A5:</b> Depunerea dosarului Cererii de Finanțare;</p> <p><b>A6:</b> Semnarea contractului de finanțare;</p> <p><b>A7:</b> Încheierea contractului de servicii în management;</p> <p><b>A8:</b> Stabilirea Echipei de implementare a proiectului și demararea proiectului;</p> <p><b>A9:</b> Derularea procedurii de achiziție publică a lucrărilor și serviciilor;</p> <p><b>A10:</b> Realizarea și recepția lucrărilor;</p>

	<p><b>A11:</b> Dirigenția de șantier;  <b>A12:</b> Realizarea asistenței tehnice;  <b>A13:</b> Realizarea vizibilității proiectului;  <b>A14:</b> Monitorizarea, auditul și raportarea proiectului.</p>
<b>Rezultate așteptate</b>	<ul style="list-style-type: none"> <li>▪ Creșterea fluidizării traficului;</li> <li>▪ Creșterea vitezei de circulație, aspect ce va conduce la o economie de timp;</li> <li>▪ Atragerea de investitori și turiști spre principalele obiective turistice din spațiul administrativ al comunei.</li> </ul>
<b>Buget estimat</b>	10.000.000 lei
<b>Surse de finanțare</b>	<p>PROGRAMUL NAȚIONAL DE DEZVOLTARE RURALĂ  PROGRAMUL NAȚIONAL DEZVOLTARE LOCALĂ  COMPANIA NAȚIONALĂ DE INVESTIȚII  PROGRAMUL OPERAȚIONAL INFRASTRUCTURĂ MARE  BUGETUL LOCAL  Alte surse de finanțare identificabile</p>
<b>Posibili parteneri</b>	<ul style="list-style-type: none"> <li>▪ ONG-uri;</li> <li>▪ Consiliul Județean Buzău.</li> </ul>
<b>Perioada de implementare</b>	2021-2027
<b>Sustenabilitate</b>	<p>Din cauza implicațiilor financiare foarte mari, ce pot duce la o incapacitate financiară din partea comunei Cislău, ducerea la bun sfârșit a acestui proiect se va realiza în etape, prin stabilirea zonelor asupra cărora trebuie intervenit și prioritizarea acestora. Astfel, se vor putea rezolva majoritatea problemelor de infrastructură rutieră, fără a se ajunge în momentul imposibilității susținerii financiare a investițiilor.</p> <p>Ținând cont de impactul favorabil pe care îl are investiția asupra activităților economice, se așteaptă ca modernizarea infrastructurii rutiere să influențeze pozitiv mediul de afaceri local, aspect ce va conduce la creșterea sumelor colectate la bugetul local.</p> <p>În urma reabilitării, infrastructura rutieră nu va mai necesita fonduri suplimentare în vederea întreținerii. În plus, nu vor mai exista costuri pentru reparațiile periodice atât timp cât lucrarea se va afla în garanție.</p>

<p><b>Coerența cu politicile europene, naționale, regionale</b></p>	<p><b>Politica Europeană de Coeziune</b>                  O Europă mai conectată - Obiectivul Prioritar 3. Conectivitate:                  - dezvoltarea rețelei TEN-T durabilă, rezilientă în fața schimbărilor climatice, inteligentă, sigură și intermodală                  - dezvoltarea unei mobilități naționale, regionale și locale durabile, reziliente în fața schimbărilor climatice, inteligente și intermodale, inclusiv îmbunătățirea accesului la TEN-T și a mobilității transfrontaliere</p> <p><b>Strategia Națională pentru Dezvoltarea Durabilă a României 2030</b> trasează principalele obiective și ținte ale dezvoltării durabile astfel încât, la orizontul de timp 2030, România să fie „o țară membră a unei Uniunii Europe puternice, în care decalajele dintre țări vor fi reduse, iar cetățenii vor trăi într-o țară în care statul deservește nevoile fiecărui cetățean într-un mod echitabil, eficient și cu preocupări crescute și constante pentru un mediu curat”</p> <p>Obiectivul 9. Industrie, inovație și infrastructură                  Ținte 2030: Modernizarea și dezvoltarea infrastructurii regionale și a celei transfrontaliere</p> <p>Obiectivul 11. Orașe și comunități durabile                  Ținte 2030: Asigurarea condițiilor pentru o viață demnă a cetățenilor din comunitățile urbane și rurale, prin accesul la locuințe și servicii de bază accesibile</p> <p><b>Strategia de Dezvoltare Regională Sud-Est 2021-2027</b>                  Obiectiv specific: Dezvoltarea unei mobilități naționale, regionale și locale durabile, reziliente în fața schimbărilor climatice, inteligente și inter-modale, inclusiv îmbunătățirea accesului la TEN-T și a mobilității transfrontaliere                  Axa prioritară 4 – O regiune accesibilă                  Acțiunea 1: Investiții de bază în structura căii de rulare, având drept scop mărirea vitezei de deplasare, creșterea portanței, îmbunătățirea sistemelor și marcajelor de semnalizare și siguranță rutieră, creșterea conectivității la rețeaua TEN-T etc.</p>
<p><b>Coerența cu strategia de dezvoltare durabilă</b></p>	<p>Prioritatea 2 - Dezvoltarea infrastructurii și îmbunătățirea calității serviciilor publice locale                  Ob. specific 2.1: Creșterea accesibilității populației la infrastructura rutieră și la cea de utilități publice                  Măsura 2.1.1 Reabilitarea și extinderea infrastructurii rutiere</p>
<p><b>Documente necesare</b></p>	<p>Cerere de finanțare;                  Studiu de fezabilitate/ Proiect Tehnic/ D.T.A.C. D.T.O.E., D.A.L.I;                  Avize; Certificat de urbanism/ Autorizație de construire;                  Studiu geotehnic, Studiu hidrotehnic. Studiu topografic;                  Studiu privind impactul asupra mediului.</p>

2. Extinderea rețelei de alimentare cu apă în satul Buda-Crăciunești, comuna Cislău	
<b>Scopul proiectului</b>	Reducerea decalajului de dezvoltare dintre mediul rural și cel urban prin extinderea infrastructurii fizice de bază, alimentare cu apă potabilă.
<b>Obiective specifice</b>	<ol style="list-style-type: none"> <li>1. Creșterea gradului de acoperire a populației cu servicii de alimentare cu apă până la 100% în cele 5 sate ale comunei Cislău.</li> <li>2. Asigurarea furnizării de apă potabilă, corespunzătoare din punct de vedere calitativ și cantitativ standardelor UE;</li> <li>3. Stabilirea structurilor locale eficiente pentru managementul serviciilor de apă/apă uzată.</li> </ol>
<b>Problema identificată și necesitatea intervenției</b>	<p>În ceea ce privește accesul la rețelele de distribuție a apei și de canalizare, acesta rămâne redus (conform INS, numai 13,6% dintre localitățile rurale fiind conectate la rețeaua de alimentare cu apă potabilă la nivelul anului 2012).</p> <p>Chiar dacă în ultimii ani infrastructura de bază în zonele rurale (drumuri, alimentare cu apă și infrastructura de canalizare) a fost susținută din fonduri naționale și europene, este încă subdezvoltată împiedicând creșterea economică și ocuparea forței de muncă. În urma nevoilor identificate, pentru noua perioadă de programare se are în vedere extinderea rețelei de alimentare cu apă și de canalizare/tratare a apei reziduale și a rețelei de drumuri de interes local, întrucât acestea, împreună, pot contribui la eforturile comune de asigurare a unei dezvoltări durabile în comunitățile rurale.</p> <p>Comuna Cislău face pașii necesari pentru a asigura cetățenilor infrastructura fizică de bază necesară în vederea creșterii economice și ocupării forței de muncă.</p>
<b>Modalitatea de rezolvare a problemelor</b>	Proiectul propune extinderea rețelei de alimentare cu apă la toate gospodăriile din satul Buda-Crăciunești care nu sunt racordate momentan la această rețea tehnico-edilitară.
<b>Grupuri țintă</b>	<ul style="list-style-type: none"> <li>▪ Populația comunei Cislău;</li> <li>▪ Unitățile economice care activează în comună;</li> <li>▪ Potențialii investitori;</li> <li>▪ Instituțiile publice din comună.</li> </ul>
<b>Activități principale</b>	<p><b>A1:</b> Derularea procedurii de achiziție publică pentru serviciile de consultanță în vederea întocmirii și elaborării dosarului cererii de finanțare;</p> <p><b>A2:</b> Derularea procedurii de achiziție publică pentru serviciile de elaborare a documentațiilor tehnice;</p> <p><b>A3:</b> Întocmire documentații tehnice;</p> <p><b>A4:</b> Obținerea avizelor și autorizațiilor;</p> <p><b>A5:</b> Depunerea dosarului Cererii de Finanțare;</p>

	<p><b>A6:</b> Semnarea contractului de finanțare;  <b>A7:</b> Încheierea contractului de servicii în management;  <b>A8:</b> Stabilirea Echipei de implementare a proiectului și demararea proiectului;  <b>A9:</b> Derularea procedurii de achiziție publică a lucrărilor și serviciilor;  <b>A10:</b> Realizarea și recepția lucrărilor;  <b>A11:</b> Dirigenția de șantier;  <b>A12:</b> Realizarea asistenței tehnice;  <b>A13:</b> Realizarea vizibilității proiectului;  <b>A14:</b> Monitorizarea, auditul și raportarea proiectului.</p>
<b>Rezultate așteptate</b>	Extinderea rețelei de alimentare cu apă în satul Buda-Crăciunești.
<b>Buget estimat</b>	4.000.000 lei
<b>Surse de finanțare</b>	<p>PROGRAMUL NAȚIONAL DE DEZVOLTARE RURALĂ          PROGRAMUL NAȚIONAL DEZVOLTARE LOCALĂ          COMPANIA NAȚIONALĂ DE INVESTIȚII          BUGETUL LOCAL          Alte surse de finanțare identificabile</p>
<b>Posibili parteneri</b>	Consiliul Județean Buzău
<b>Perioada de implementare</b>	2021-2024
<b>Sustenabilitate</b>	<p>Din cauza implicațiilor financiare foarte mari, ce pot duce la o incapacitate financiară din partea comunei Cislău, ducerea la bun sfârșit a acestui proiect se va realiza în etape, prin stabilirea zonelor asupra cărora trebuie intervenit și prioritizarea acestora.</p> <p>Astfel, se vor putea rezolva majoritatea problemelor de infrastructură, fără a se ajunge în momentul imposibilității susținerii financiare a investițiilor.</p> <p>Ținând cont de impactul favorabil pe care îl are investiția asupra activităților economice, se așteaptă ca crearea acestei infrastructuri să influențeze pozitiv mediul de afaceri local, aspect ce va conduce la creșterea sumelor colectate la bugetul local, aducând un nou serviciu public la dispoziția cetățenilor contra unei sume ce va fi stabilită prin ședință de Consiliu local și fundamentată la nivelul socio economic al comunei Cislău.</p>

<p><b>Coerența cu politicile europene, naționale, regionale</b></p>	<p><b>Politica Europeană de Coeziune</b>                  O Europă mai verde - Obiectivul Prioritar 3. Schimbări climatice, riscuri și apă:                  - promovarea gestionării sustenabile a apei                  O Europă mai socială - Obiectivul Prioritar 4. Sănătate:                  - îmbunătățirea accesului egal la servicii de calitate, durabile și accesibile de protecție socială, îmbunătățirea accesibilității, a eficacității și a rezilienței sistemelor de asistență medicală</p> <p><b>Strategia Națională pentru Dezvoltarea Durabilă a României 2030</b> trasează principalele obiective și ținte ale dezvoltării durabile astfel încât, la orizontul de timp 2030, România să fie „o țară membră a unei Uniunii Europe puternice, în care decalajele dintre țări vor fi reduse, iar cetățenii vor trăi într-o țară în care statul deservește nevoile fiecărui cetățean într-un mod echitabil, eficient și cu preocupări crescute și constante pentru un mediu curat”</p> <p>Obiectivul 6. Apă curată și sanitație                  Ținte 2030:</p> <ul style="list-style-type: none"> <li>▪ Conectarea gospodăriilor din zonele urbane și rurale la rețeaua de apă potabilă și canalizare în proporție de cel puțin 90%</li> <li>▪ Creșterea accesului la apă pentru grupurile vulnerabile și cele marginalizate</li> <li>▪ Îmbunătățirea calității apei, realizarea accesului la condiții sanitare și de igienă adecvate, creșterea substanțială a eficienței utilizării apei în toate sectoarele</li> </ul>
<p><b>Coerența cu strategia de dezvoltare durabilă</b></p>	<p>Prioritatea 2 - Dezvoltarea infrastructurii și îmbunătățirea calității serviciilor publice locale                  Ob. specific 2.1: Creșterea accesibilității populației la infrastructura rutieră și la cea de utilități publice                  Măsura 2.1.2 Modernizarea infrastructurii edilitare și creșterea accesibilității și a gradului de racordare la aceasta</p>
<p><b>Documente necesare</b></p>	<p>Cerere de finanțare;                  Studiu de fezabilitate/ Proiect Tehnic/ D.T.A.C. D.T.O.E., D.A.L.I;                  Avize; Certificat de urbanism/ Autorizație de construire;                  Studiu geotehnic, Studiu hidrotehnic, Studiu topografic;                  Studiu privind impactul asupra mediului.</p>



3. Modernizarea rețelei de apă în satele componente ale comunei Cislău	
<b>Scopul proiectului</b>	Reducerea decalajului de dezvoltare dintre mediul rural și cel urban prin reabilitarea, modernizarea și extinderea infrastructurii fizice de bază, alimentare cu apă potabilă.
<b>Obiective specifice</b>	<ol style="list-style-type: none"> <li>1. Creșterea gradului de acoperire a populației cu servicii de alimentare cu apă până la 100% în cele 5 sate ale comunei Cislău.</li> <li>2. Asigurarea furnizării de apă potabilă, corespunzătoare din punct de vedere calitativ și cantitativ standardelor UE;</li> <li>3. Stabilirea structurilor locale eficiente pentru managementul serviciilor de apă/apă uzată.</li> </ol>
<b>Problema identificată și necesitatea intervenției</b>	<p>În ceea ce privește accesul la rețelele de distribuție a apei și de canalizare, acesta rămâne redus (conform INS, numai 13,6% dintre localitățile rurale fiind conectate la rețeaua de alimentare cu apă potabilă la nivelul anului 2012).</p> <p>Chiar dacă în ultimii ani infrastructura de bază în zonele rurale (drumuri, alimentare cu apă și infrastructura de canalizare) a fost susținută din fonduri naționale și europene, este încă subdezvoltată împiedicând creșterea economică și ocuparea forței de muncă. În urma nevoilor identificate, pentru noua perioadă de programare se are în vedere extinderea rețelei de alimentare cu apă și de canalizare/tratare a apei reziduale și a rețelei de drumuri de interes local, întrucât acestea, împreună, pot contribui la eforturile comune de asigurare a unei dezvoltări durabile în comunitățile rurale.</p> <p>Comuna Cislău face pașii necesari pentru a asigura cetățenilor infrastructura fizică de bază necesară în vederea creșterii economice și ocupării forței de muncă.</p>
<b>Modalitatea de rezolvare a problemelor</b>	Proiectul propune modernizarea rețelei de alimentare cu apă în toate satele aparținătoare comunei Cislău în care această rețea tehnico-edilitară este deja funcțională.
<b>Grupuri țintă</b>	<ul style="list-style-type: none"> <li>▪ Populația comunei Cislău;</li> <li>▪ Unitățile economice care activează în comună;</li> <li>▪ Potențialii investitori;</li> <li>▪ Instituțiile publice din comună.</li> </ul>

<b>Activități principale</b>	<p><b>A1:</b> Derularea procedurii de achiziție publică pentru serviciile de consultanță în vederea întocmirii și elaborării dosarului cererii de finanțare;</p> <p><b>A2:</b> Derularea procedurii de achiziție publică pentru serviciile de elaborare a documentațiilor tehnice;</p> <p><b>A3:</b> Întocmire documentații tehnice;</p> <p><b>A4:</b> Obținerea avizelor și autorizațiilor;</p> <p><b>A5:</b> Depunerea dosarului Cererii de Finanțare;</p> <p><b>A6:</b> Semnarea contractului de finanțare;</p> <p><b>A7:</b> Încheierea contractului de servicii în management;</p> <p><b>A8:</b> Stabilirea Echipei de implementare a proiectului și demararea proiectului;</p> <p><b>A9:</b> Derularea procedurii de achiziție publică a lucrărilor și serviciilor;</p> <p><b>A10:</b> Realizarea și recepția lucrărilor;</p> <p><b>A11:</b> Dirigenția de șantier;</p> <p><b>A12:</b> Realizarea asistenței tehnice;</p> <p><b>A13:</b> Realizarea vizibilității proiectului;</p> <p><b>A14:</b> Monitorizarea, auditul și raportarea proiectului.</p>
<b>Rezultate așteptate</b>	Modernizarea rețelei de alimentare cu apă în satele componente ale comunei Cislău.
<b>Buget estimat</b>	4.000.000 lei
<b>Surse de finanțare</b>	<p>PROGRAMUL NAȚIONAL DE DEZVOLTARE RURALĂ</p> <p>PROGRAMUL NAȚIONAL DEZVOLTARE LOCALĂ</p> <p>COMPANIA NAȚIONALĂ DE INVESTIȚII</p> <p>BUGETUL LOCAL</p> <p>Alte surse de finanțare identificabile</p>
<b>Posibili parteneri</b>	Consiliul Județean Buzău
<b>Perioada de implementare</b>	2021-2024
<b>Sustenabilitate</b>	<p>Din cauza implicațiilor financiare foarte mari, ce pot duce la o incapacitate financiară din partea comunei Cislău, ducerea la bun sfârșit a acestui proiect se va realiza în etape, prin stabilirea zonelor asupra cărora trebuie intervenit și prioritizarea acestora. Astfel, se vor putea rezolva majoritatea problemelor de infrastructură, fără a se ajunge în momentul imposibilității susținerii financiare a investițiilor.</p> <p>Ținând cont de impactul favorabil pe care îl are investiția asupra activităților economice, se așteaptă ca crearea acestei infrastructuri să influențeze pozitiv mediul de afaceri local, aspect ce va conduce la creșterea sumelor colectate la</p>

	<p>bugetul local, modernizând serviciul public de alimentare cu apă și punându-l la dispoziția cetățenilor contra unei sume ce va fi stabilită prin ședință de Consiliu local și fundamentată la nivelul socio economic al comunei Cislău.</p>
<p><b>Coerența cu politicile europene, naționale, regionale</b></p>	<p><b>Politica Europeană de Coeziune</b>  O Europă mai verde - Obiectivul Prioritar 3. Schimbări climatice, riscuri și apă:  - promovarea gestionării sustenabile a apei  O Europă mai socială - Obiectivul Prioritar 4. Sănătate:  - îmbunătățirea accesului egal la servicii de calitate, durabile și accesibile de protecție socială, îmbunătățirea accesibilității, a eficacității și a rezilienței sistemelor de asistență medicală</p> <p><b>Strategia Națională pentru Dezvoltarea Durabilă a României 2030</b> trasează principalele obiective și ținte ale dezvoltării durabile astfel încât, la orizontul de timp 2030, România să fie „o țară membră a unei Uniunii Europe puternice, în care decalajele dintre țări vor fi reduse, iar cetățenii vor trăi într-o țară în care statul deservește nevoile fiecărui cetățean într-un mod echitabil, eficient și cu preocupări crescute și constante pentru un mediu curat”</p> <p>Obiectivul 6. Apă curată și sanitație  Ținte 2030:</p> <ul style="list-style-type: none"> <li>▪ Conectarea gospodăriilor din zonele urbane și rurale la rețeaua de apă potabilă și canalizare în proporție de cel puțin 90%</li> <li>▪ Creșterea accesului la apă pentru grupurile vulnerabile și cele marginalizate</li> <li>▪ Îmbunătățirea calității apei, realizarea accesului la condiții sanitare și de igienă adecvate, creșterea substanțială a eficienței utilizării apei în toate sectoarele</li> </ul>
<p><b>Coerența cu strategia de dezvoltare durabilă</b></p>	<p>Prioritatea 2 - Dezvoltarea infrastructurii și îmbunătățirea calității serviciilor publice locale  Ob. specific 2.1: Creșterea accesibilității populației la infrastructura rutieră și la cea de utilități publice  Măsura 2.1.2 Modernizarea infrastructurii edilitare și creșterea accesibilității și a gradului de racordare la aceasta</p>
<p><b>Documente necesare</b></p>	<p>Cerere de finanțare;  Studiu de fezabilitate/ Proiect Tehnic/ D.T.A.C. D.T.O.E., D.A.L.I;  Avize; Certificat de urbanism/ Autorizație de construire;  Studiu geotehnic, Studiu hidrotehnic, Studiu topografic;  Studiu privind impactul asupra mediului.</p>

4. Extinderea rețelei de canalizare în satele Cislău, Gura-Bâscei, Bărăști și Scărișoara, comuna Cislău	
<b>Scopul proiectului</b>	Reducerea decalajului de dezvoltare dintre mediul rural și cel urban prin reabilitarea, modernizarea și extinderea infrastructurii fizice de bază, rețea apă uzată.
<b>Obiective specifice</b>	<ol style="list-style-type: none"> <li>1. Creșterea gradului de acoperire a populației cu servicii de canalizare până la 100% în cele 5 sate ale comunei Cislău.</li> <li>2. Asigurarea furnizării de apă potabilă, corespunzătoare din punct de vedere calitativ și cantitativ standardelor UE;</li> <li>3. Stabilirea structurilor locale eficiente pentru managementul serviciilor de apă uzată.</li> </ol>
<b>Problema identificată și necesitatea intervenției</b>	<p>În ceea ce privește accesul la rețelele de distribuție a apei și de canalizare, acesta rămâne redus (conform INS, numai 13,6% dintre localitățile rurale fiind conectate la rețeaua de alimentare cu apă potabilă la nivelul anului 2012).</p> <p>Chiar dacă în ultimii ani infrastructura de bază în zonele rurale (drumuri, alimentare cu apă și infrastructura de canalizare) a fost susținută din fonduri naționale și europene, este încă subdezvoltată împiedicând creșterea economică și ocuparea forței de muncă. În urma nevoilor identificate, pentru noua perioadă de programare se are în vedere extinderea rețelei de alimentare cu apă și de canalizare/tratare a apei reziduale și a rețelei de drumuri de interes local, întrucât acestea, împreună, pot contribui la eforturile comune de asigurare a unei dezvoltări durabile în comunitățile rurale.</p> <p>Comuna Cislău face pașii necesari pentru a asigura cetățenilor infrastructura fizică de bază necesară în vederea creșterii economice și ocupării forței de muncă.</p>
<b>Modalitatea de rezolvare a problemelor</b>	Proiectul propune extinderea rețelei de canalizare în satele Cislău, Gura-Bâscei, Bărăști și Scărișoara.
<b>Grupuri țintă</b>	<ul style="list-style-type: none"> <li>▪ Populația comunei Cislău;</li> <li>▪ Unitățile economice care activează în comună;</li> <li>▪ Potențialii investitori;</li> <li>▪ Instituțiile publice din comună.</li> </ul>

<b>Activități principale</b>	<p><b>A1:</b> Derularea procedurii de achiziție publică pentru serviciile de consultanță în vederea întocmirii și elaborării dosarului cererii de finanțare;</p> <p><b>A2:</b> Derularea procedurii de achiziție publică pentru serviciile de elaborare a documentațiilor tehnice;</p> <p><b>A3:</b> Întocmire documentații tehnice;</p> <p><b>A4:</b> Obținerea avizelor și autorizațiilor;</p> <p><b>A5:</b> Depunerea dosarului Cererii de Finanțare;</p> <p><b>A6:</b> Semnarea contractului de finanțare;</p> <p><b>A7:</b> Încheierea contractului de servicii în management;</p> <p><b>A8:</b> Stabilirea Echipei de implementare a proiectului și demararea proiectului;</p> <p><b>A9:</b> Derularea procedurii de achiziție publică a lucrărilor și serviciilor;</p> <p><b>A10:</b> Realizarea și recepția lucrărilor;</p> <p><b>A11:</b> Dirigenția de șantier;</p> <p><b>A12:</b> Realizarea asistenței tehnice;</p> <p><b>A13:</b> Realizarea vizibilității proiectului;</p> <p><b>A14:</b> Monitorizarea, auditul și raportarea proiectului.</p>
<b>Rezultate așteptate</b>	Extinderea rețelei de canalizare în satele Cislău, Gura-Bâscei, Bărăști și Scărișoara, comuna Cislău.
<b>Buget estimat</b>	10.000.000 lei
<b>Surse de finanțare</b>	<p>PROGRAMUL NAȚIONAL DE DEZVOLTARE RURALĂ</p> <p>PROGRAMUL NAȚIONAL DEZVOLTARE LOCALĂ</p> <p>COMPANIA NAȚIONALĂ DE INVESTIȚII</p> <p>BUGETUL LOCAL</p> <p>Alte surse de finanțare identificabile</p>
<b>Posibili parteneri</b>	Consiliul Județean Buzău
<b>Perioada de implementare</b>	2021-2026
<b>Sustenabilitate</b>	<p>Din cauza implicațiilor financiare foarte mari, ce pot duce la o incapacitate financiară din partea comunei Cislău, ducerea la bun sfârșit a acestui proiect se va realiza în etape, prin stabilirea zonelor asupra cărora trebuie intervenit și prioritizarea acestora. Astfel, se vor putea rezolva majoritatea problemelor de infrastructură, fără a se ajunge în momentul imposibilității susținerii financiare a investițiilor.</p> <p>Ținând cont de impactul favorabil pe care îl are investiția asupra activităților economice, se așteaptă ca crearea acestei infrastructuri să influențeze pozitiv mediul de afaceri local, aspect ce va conduce la creșterea sumelor colectate la</p>

	<p>bugetul local, extinzând serviciul public de apă uzată și punându-l la dispoziția cetățenilor contra unei sume ce va fi stabilită prin ședință de Consiliu local și fundamentată la nivelul socio economic al comunei Cislău.</p>
<p><b>Coerența cu politicile europene, naționale, regionale</b></p>	<p><b>Politica Europeană de Coeziune</b>  O Europă mai verde - Obiectivul Prioritar 3. Schimbări climatice, riscuri și apă:  - promovarea gestionării sustenabile a apei  O Europă mai socială - Obiectivul Prioritar 4. Sănătate:  - îmbunătățirea accesului egal la servicii de calitate, durabile și accesibile de protecție socială, îmbunătățirea accesibilității, a eficacității și a rezilienței sistemelor de asistență medicală</p> <p><b>Strategia Națională pentru Dezvoltarea Durabilă a României 2030</b> trasează principalele obiective și ținte ale dezvoltării durabile astfel încât, la orizontul de timp 2030, România să fie „o țară membră a unei Uniunii Europe puternice, în care decalajele dintre țări vor fi reduse, iar cetățenii vor trăi într-o țară în care statul deservește nevoile fiecărui cetățean într-un mod echitabil, eficient și cu preocupări crescute și constante pentru un mediu curat”</p> <p>Obiectivul 6. Apă curată și sanitație  Ținte 2030:</p> <ul style="list-style-type: none"> <li>▪ Conectarea gospodăriilor din zonele urbane și rurale la rețeaua de apă potabilă și canalizare în proporție de cel puțin 90%</li> <li>▪ Creșterea accesului la apă pentru grupurile vulnerabile și cele marginalizate</li> <li>▪ Îmbunătățirea calității apei, realizarea accesului la condiții sanitare și de igienă adecvate, creșterea substanțială a eficienței utilizării apei în toate sectoarele</li> </ul>
<p><b>Coerența cu strategia de dezvoltare durabilă</b></p>	<p>Prioritatea 2 - Dezvoltarea infrastructurii și îmbunătățirea calității serviciilor publice locale  Ob. specific 2.1: Creșterea accesibilității populației la infrastructura rutieră și la cea de utilități publice  Măsura 2.1.2 Modernizarea infrastructurii edilitare și creșterea accesibilității și a gradului de racordare la aceasta</p>
<p><b>Documente necesare</b></p>	<p>Cerere de finanțare;  Studiu de fezabilitate/ Proiect Tehnic/ D.T.A.C. D.T.O.E., D.A.L.I;  Avize; Certificat de urbanism/ Autorizație de construire;  Studiu geotehnic, Studiu hidrotehnic, Studiu topografic;  Studiu privind impactul asupra mediului.</p>

5. Modernizarea stației de tratare ape uzate din satul Cislău, comuna Cislău	
<b>Scopul proiectului</b>	Reducerea decalajului de dezvoltare dintre mediul rural și cel urban prin reabilitarea, modernizarea și extinderea infrastructurii fizice de bază, rețea apă uzată.
<b>Obiective specifice</b>	<ol style="list-style-type: none"> <li>1. Creșterea gradului de acoperire a populației cu servicii de canalizare până la 100% în cele 5 sate ale comunei Cislău.</li> <li>2. Asigurarea furnizării de apă potabilă, corespunzătoare din punct de vedere calitativ și cantitativ standardelor UE;</li> <li>3. Stabilirea structurilor locale eficiente pentru managementul serviciilor de apă uzată.</li> </ol>
<b>Problema identificată și necesitatea intervenției</b>	<p>În ceea ce privește accesul la rețelele de distribuție a apei și de canalizare, acesta rămâne redus (conform INS, numai 13,6% dintre localitățile rurale fiind conectate la rețeaua de alimentare cu apă potabilă la nivelul anului 2012).</p> <p>Chiar dacă în ultimii ani infrastructura de bază în zonele rurale (drumuri, alimentare cu apă și infrastructura de canalizare) a fost susținută din fonduri naționale și europene, este încă subdezvoltată împiedicând creșterea economică și ocuparea forței de muncă. În urma nevoilor identificate, pentru noua perioadă de programare se are în vedere extinderea rețelei de alimentare cu apă și de canalizare/tratare a apei reziduale și a rețelei de drumuri de interes local, întrucât acestea, împreună, pot contribui la eforturile comune de asigurare a unei dezvoltări durabile în comunitățile rurale.</p> <p>Comuna Cislău face pașii necesari pentru a asigura cetățenilor infrastructura fizică de bază necesară în vederea creșterii economice și ocupării forței de muncă.</p>
<b>Modalitatea de rezolvare a problemelor</b>	Proiectul de față propune modernizarea stației de tratare a apelor uzate amplasată în satul Cislău.
<b>Grupuri țintă</b>	<ul style="list-style-type: none"> <li>▪ Populația comunei Cislău;</li> <li>▪ Unitățile economice care activează în comună;</li> <li>▪ Potențialii investitori;</li> <li>▪ Instituțiile publice din comună.</li> </ul>
<b>Activități principale</b>	<p><b>A1:</b> Derularea procedurii de achiziție publică pentru serviciile de consultanță în vederea întocmirii și elaborării dosarului cererii de finanțare;</p> <p><b>A2:</b> Derularea procedurii de achiziție publică pentru serviciile de elaborare a documentațiilor tehnice;</p> <p><b>A3:</b> Întocmire documentații tehnice;</p> <p><b>A4:</b> Obținerea avizelor și autorizațiilor;</p>

	<p><b>A5:</b> Depunerea dosarului Cererii de Finanțare;  <b>A6:</b> Semnarea contractului de finanțare;  <b>A7:</b> Încheierea contractului de servicii în management;  <b>A8:</b> Stabilirea Echipei de implementare a proiectului și demararea proiectului;  <b>A9:</b> Derularea procedurii de achiziție publică a lucrărilor și serviciilor;  <b>A10:</b> Realizarea și recepția lucrărilor;  <b>A11:</b> Dirigenția de șantier;  <b>A12:</b> Realizarea asistenței tehnice;  <b>A13:</b> Realizarea vizibilității proiectului;  <b>A14:</b> Monitorizarea, auditul și raportarea proiectului.</p>
<b>Rezultate așteptate</b>	Modernizarea stației de tratare ape uzate din satul Cislău, comuna Cislău.
<b>Buget estimat</b>	1.000.000 lei
<b>Surse de finanțare</b>	<p>PROGRAMUL NAȚIONAL DE DEZVOLTARE RURALĂ  PROGRAMUL NAȚIONAL DEZVOLTARE LOCALĂ  COMPANIA NAȚIONALĂ DE INVESTIȚII  BUGETUL LOCAL  Alte surse de finanțare identificabile</p>
<b>Posibili parteneri</b>	Consiliul Județean Buzău
<b>Perioada de implementare</b>	2021-2024
<b>Sustenabilitate</b>	<p>Din cauza implicațiilor financiare foarte mari, ce pot duce la o incapacitate financiară din partea comunei Cislău, ducerea la bun sfârșit a acestui proiect se va realiza în etape, prin stabilirea zonelor asupra cărora trebuie intervenit și prioritizarea acestora.</p> <p>Astfel, se vor putea rezolva majoritatea problemelor de infrastructură, fără a se ajunge în momentul imposibilității susținerii financiare a investițiilor.</p> <p>Ținând cont de impactul favorabil pe care îl are investiția asupra activităților economice, se așteaptă ca crearea acestei infrastructuri să influențeze pozitiv mediul de afaceri local, aspect ce va conduce la creșterea sumelor colectate la bugetul local, modernizând serviciul public de apă uzată și punându-l la dispoziția cetățenilor contra unei sume ce va fi stabilită prin ședință de Consiliu local și fundamentată la nivelul socio economic al comunei Cislău.</p>



<p><b>Coerența cu politicile europene, naționale, regionale</b></p>	<p><b>Politica Europeană de Coeziune</b>  O Europă mai verde - Obiectivul Prioritar 3. Schimbări climatice, riscuri și apă:  - promovarea gestionării sustenabile a apei  O Europă mai socială - Obiectivul Prioritar 4. Sănătate:  - îmbunătățirea accesului egal la servicii de calitate, durabile și accesibile de protecție socială, îmbunătățirea accesibilității, a eficacității și a rezilienței sistemelor de asistență medicală</p> <p><b>Strategia Națională pentru Dezvoltarea Durabilă a României 2030</b> trasează principalele obiective și ținte ale dezvoltării durabile astfel încât, la orizontul de timp 2030, România să fie „o țară membră a unei Uniunii Europe puternice, în care decalajele dintre țări vor fi reduse, iar cetățenii vor trăi într-o țară în care statul deservește nevoile fiecărui cetățean într-un mod echitabil, eficient și cu preocupări crescute și constante pentru un mediu curat”</p> <p>Obiectivul 6. Apă curată și sanitație  Ținte 2030:</p> <ul style="list-style-type: none"> <li>▪ Conectarea gospodăriilor din zonele urbane și rurale la rețeaua de apă potabilă și canalizare în proporție de cel puțin 90%</li> <li>▪ Creșterea accesului la apă pentru grupurile vulnerabile și cele marginalizate</li> <li>▪ Îmbunătățirea calității apei, realizarea accesului la condiții sanitare și de igienă adecvate, creșterea substanțială a eficienței utilizării apei în toate sectoarele</li> </ul>
<p><b>Coerența cu strategia de dezvoltare durabilă</b></p>	<p>Prioritatea 2 - Dezvoltarea infrastructurii și îmbunătățirea calității serviciilor publice locale  Ob. specific 2.1: Creșterea accesibilității populației la infrastructura rutieră și la cea de utilități publice  Măsura 2.1.2 Modernizarea infrastructurii edilitare și creșterea accesibilității și a gradului de racordare la aceasta</p>
<p><b>Documente necesare</b></p>	<p>Cerere de finanțare;  Studiu de fezabilitate/ Proiect Tehnic/ D.T.A.C. D.T.O.E., D.A.L.I;  Avize; Certificat de urbanism/ Autorizație de construire;  Studiu geotehnic, Studiu hidrotehnic, Studiu topografic;  Studiu privind impactul asupra mediului.</p>

6. Înființarea de rețele de canalizare și stație tratare ape uzate în satul Buda-Crăciunești, comuna Cislău	
<b>Scopul proiectului</b>	Reducerea decalajului de dezvoltare dintre mediul rural și cel urban prin reabilitarea, modernizarea și extinderea infrastructurii fizice de bază, rețea apă uzată.
<b>Obiective specifice</b>	<ol style="list-style-type: none"> <li>1. Creșterea gradului de acoperire a populației cu servicii de canalizare până la 100% în cele 5 sate ale comunei Cislău.</li> <li>2. Asigurarea furnizării de apă potabilă, corespunzătoare din punct de vedere calitativ și cantitativ standardelor UE;</li> <li>3. Stabilirea structurilor locale eficiente pentru managementul serviciilor de apă uzată.</li> </ol>
<b>Problema identificată și necesitatea intervenției</b>	<p>În ceea ce privește accesul la rețelele de distribuție a apei și de canalizare, acesta rămâne redus (conform INS, numai 13,6% dintre localitățile rurale fiind conectate la rețeaua de alimentare cu apă potabilă la nivelul anului 2012).</p> <p>Chiar dacă în ultimii ani infrastructura de bază în zonele rurale (drumuri, alimentare cu apă și infrastructura de canalizare) a fost susținută din fonduri naționale și europene, este încă subdezvoltată împiedicând creșterea economică și ocuparea forței de muncă. În urma nevoilor identificate, pentru noua perioadă de programare se are în vedere extinderea rețelei de alimentare cu apă și de canalizare/tratare a apei reziduale și a rețelei de drumuri de interes local, întrucât acestea, împreună, pot contribui la eforturile comune de asigurare a unei dezvoltări durabile în comunitățile rurale.</p> <p>Comuna Cislău face pașii necesari pentru a asigura cetățenilor infrastructura fizică de bază necesară în vederea creșterii economice și ocupării forței de muncă.</p>
<b>Modalitatea de rezolvare a problemelor</b>	Proiectul de față propune înființarea de rețele de canalizare și stație tratare ape uzate în satul Buda-Crăciunești, comuna Cislău.
<b>Grupuri țintă</b>	<ul style="list-style-type: none"> <li>▪ Populația comunei Cislău;</li> <li>▪ Unitățile economice care activează în comună;</li> <li>▪ Potențialii investitori;</li> <li>▪ Instituțiile publice din comună.</li> </ul>
<b>Activități principale</b>	<p><b>A1:</b> Derularea procedurii de achiziție publică pentru serviciile de consultanță în vederea întocmirii și elaborării dosarului cererii de finanțare;</p> <p><b>A2:</b> Derularea procedurii de achiziție publică pentru serviciile de elaborare a documentațiilor tehnice;</p> <p><b>A3:</b> Întocmire documentații tehnice;</p> <p><b>A4:</b> Obținerea avizelor și autorizațiilor;</p> <p><b>A5:</b> Depunerea dosarului Cererii de Finanțare;</p>

	<p><b>A6:</b> Semnarea contractului de finanțare;  <b>A7:</b> Încheierea contractului de servicii în management;  <b>A8:</b> Stabilirea Echipei de implementare a proiectului și demararea proiectului;  <b>A9:</b> Derularea procedurii de achiziție publică a lucrărilor și serviciilor;  <b>A10:</b> Realizarea și recepția lucrărilor;  <b>A11:</b> Dirigenția de șantier;  <b>A12:</b> Realizarea asistenței tehnice;  <b>A13:</b> Realizarea vizibilității proiectului;  <b>A14:</b> Monitorizarea, auditul și raportarea proiectului.</p>
<b>Rezultate așteptate</b>	Extinderea rețelei de canalizare și înființarea unei stații de tratare a apelor uzate în satul Buda-Crăciunești, comuna Cislău.
<b>Buget estimat</b>	3.000.000 lei
<b>Surse de finanțare</b>	<p>PROGRAMUL NAȚIONAL DE DEZVOLTARE RURALĂ          PROGRAMUL NAȚIONAL DEZVOLTARE LOCALĂ          COMPANIA NAȚIONALĂ DE INVESTIȚII          BUGETUL LOCAL          Alte surse de finanțare identificabile</p>
<b>Posibili parteneri</b>	Consiliul Județean Buzău
<b>Perioada de implementare</b>	2021-2024
<b>Sustenabilitate</b>	<p>Din cauza implicațiilor financiare foarte mari, ce pot duce la o incapacitate financiară din partea comunei Cislău, ducerea la bun sfârșit a acestui proiect se va realiza în etape, prin stabilirea zonelor asupra cărora trebuie intervenit și prioritizarea acestora.</p> <p>Astfel, se vor putea rezolva majoritatea problemelor de infrastructură, fără a se ajunge în momentul imposibilității susținerii financiare a investițiilor.</p> <p>Ținând cont de impactul favorabil pe care îl are investiția asupra activităților economice, se așteaptă ca crearea acestei infrastructuri să influențeze pozitiv mediul de afaceri local, aspect ce va conduce la creșterea sumelor colectate la bugetul local, extinzând și modernizând serviciul public de apă uzată și punându-l la dispoziția cetățenilor contra unei sume ce va fi stabilită prin ședință de Consiliu Local și fundamentată la nivelul socio-economic al comunei Cislău.</p>

<p><b>Coerența cu politicile europene, naționale, regionale</b></p>	<p><b>Politica Europeană de Coeziune</b>                  O Europă mai verde - Obiectivul Prioritar 3. Schimbări climatice, riscuri și apă:                  - promovarea gestionării sustenabile a apei                  O Europă mai socială - Obiectivul Prioritar 4. Sănătate:                  - îmbunătățirea accesului egal la servicii de calitate, durabile și accesibile de protecție socială, îmbunătățirea accesibilității, a eficacității și a rezilienței sistemelor de asistență medicală</p> <p><b>Strategia Națională pentru Dezvoltarea Durabilă a României 2030</b> trasează principalele obiective și ținte ale dezvoltării durabile astfel încât, la orizontul de timp 2030, România să fie „o țară membră a unei Uniunii Europe puternice, în care decalajele dintre țări vor fi reduse, iar cetățenii vor trăi într-o țară în care statul deservește nevoile fiecărui cetățean într-un mod echitabil, eficient și cu preocupări crescute și constante pentru un mediu curat”</p> <p>Obiectivul 6. Apă curată și sanitație                  Ținte 2030:</p> <ul style="list-style-type: none"> <li>▪ Conectarea gospodăriilor din zonele urbane și rurale la rețeaua de apă potabilă și canalizare în proporție de cel puțin 90%</li> <li>▪ Creșterea accesului la apă pentru grupurile vulnerabile și cele marginalizate</li> <li>▪ Îmbunătățirea calității apei, realizarea accesului la condiții sanitare și de igienă adecvate, creșterea substanțială a eficienței utilizării apei în toate sectoarele</li> </ul>
<p><b>Coerența cu strategia de dezvoltare durabilă</b></p>	<p>Prioritatea 2 - Dezvoltarea infrastructurii și îmbunătățirea calității serviciilor publice locale                  Ob. specific 2.1: Creșterea accesibilității populației la infrastructura rutieră și la cea de utilități publice                  Măsura 2.1.2 Modernizarea infrastructurii edilitare și creșterea accesibilității și a gradului de racordare la aceasta</p>
<p><b>Documente necesare</b></p>	<p>Cerere de finanțare;                  Studiu de fezabilitate/ Proiect Tehnic/ D.T.A.C. D.T.O.E., D.A.L.I;                  Avize; Certificat de urbanism/ Autorizație de construire;                  Studiu geotehnic, Studiu hidrotehnic, Studiu topografic;                  Studiu privind impactul asupra mediului.</p>

7. Extindere, reabilitare, modernizare și echipare Școală Gimnazială Cislău	
<b>Scopul proiectului</b>	Oferirea de servicii de învățământ moderne prin reabilitarea și creșterea gradului de dotare a infrastructurii educaționale din comuna Cislău
<b>Obiective specifice</b>	<ol style="list-style-type: none"> <li>1. Modernizarea, reabilitarea și dotarea infrastructurii de învățământ;</li> <li>2. Extinderea capacității instituțiilor care oferă servicii educaționale;</li> <li>3. Îmbunătățirea serviciilor educaționale din învățământul primar și gimnazial.</li> </ol>
<b>Problema identificată și necesitatea intervenției</b>	<p>Comuna Cislău nu dispune de suficiente spații corespunzătoare desfășurării programului de educație.</p> <p>Momentan, infrastructura educațională de la nivelul comunei Cislău este destul de slab dezvoltată, iar personalul se confruntă cu aspecte ce țin de lipsa spațiilor corespunzătoare în vederea desfășurării activităților școlare în condiții optime. Odată cu implementarea proiectului va avea loc și o creștere a numărului de locuri pentru copiii care doresc să urmeze o formă de învățământ.</p>
<b>Modalitatea de rezolvare a problemelor</b>	Modalitatea de rezolvare a acestei probleme este de a reabilita și moderniza infrastructura educațională prin reabilitarea, extinderea și echiparea Școlii Gimnaziale Cislău. Unitatea școlară va ajunge să fie într-o stare bună astfel încât activitatea educativă să se desfășoare la standarde europene.
<b>Grupuri țintă</b>	<ul style="list-style-type: none"> <li>▪ Copiii din comuna Cislău;</li> <li>▪ Cadrele didactice din comuna Cislău;</li> <li>▪ Populația comunei Cislău;</li> <li>▪ Unitățile economice care activează în comuna Cislău;</li> <li>▪ Instituțiile publice din comuna Cislău;</li> <li>▪ Potențialii investitori.</li> </ul>
<b>Activități principale</b>	<p><b>A1:</b> Derularea procedurii de achiziție publică pentru serviciile de consultanță în vederea întocmirii și elaborării dosarului cererii de finanțare;</p> <p><b>A2:</b> Derularea procedurii de achiziție publică pentru serviciile de elaborare a documentațiilor tehnice;</p> <p><b>A3:</b> Întocmire documentații tehnice;</p> <p><b>A4:</b> Obținerea avizelor și autorizațiilor;</p> <p><b>A5:</b> Depunerea dosarului Cererii de Finanțare;</p> <p><b>A6:</b> Semnarea contractului de finanțare;</p> <p><b>A7:</b> Încheierea contractului de servicii în management;</p> <p><b>A8:</b> Stabilirea Echipei de implementare a proiectului și demararea proiectului;</p> <p><b>A9:</b> Derularea procedurii de achiziție publică a lucrărilor și serviciilor;</p> <p><b>A10:</b> Realizarea și recepția lucrărilor;</p> <p><b>A11:</b> Achiziția dotărilor;</p> <p><b>A12:</b> Dirigenția de șantier;</p>

	<p><b>A13:</b> Realizarea asistenței tehnice;  <b>A14:</b> Realizarea vizibilității proiectului;  <b>A15:</b> Monitorizarea, auditul și raportarea proiectului.</p>
<b>Rezultate așteptate</b>	<p>Reabilitarea, extinderea, modernizarea și dotarea Școlii Gimnaziale Cislău. Sălile de clasă, laboratoarele, cabinetele și celelalte spații specifice activității cu școlarii vor fi dotate cu mobilier specific, material didactic, aparatură IT și tablete în vederea desfășurării învățământului la distanță (on-line).</p> <p>Îmbunătățirea serviciilor educaționale din învățământul primar și gimnazial.</p>
<b>Buget estimat</b>	3.100.000 lei
<b>Surse de finanțare</b>	<p>PROGRAMUL OPERAȚIONAL REGIONAL  PROGRAMUL NAȚIONAL DEZVOLTARE RURALĂ  PROGRAMUL NAȚIONAL DEZVOLTARE LOCALĂ  COMPANIA NAȚIONALĂ DE INVESTIȚII  BUGETUL LOCAL  Ministerul Educației și Cercetării  Alte surse de finanțare identificabile</p>
<b>Posibili parteneri</b>	<ul style="list-style-type: none"> <li>▪ Inspectoratul Școlar Județean Buzău</li> <li>▪ Consiliul Județean Buzău</li> <li>▪ ONG-uri</li> </ul>
<b>Perioada de implementare</b>	2021-2023
<b>Sustenabilitate</b>	<p>Cheltuielile de întreținere vor fi efectuate din bugetul local. Consumul cu energie electrică și energie termică va scădea cu cel puțin 50%, iar eliminarea reparațiilor curente efectuate cu vechea clădire se vor constitui în economii efectuate la bugetul local.</p>
<b>Coerența cu politicile europene, naționale, regionale</b>	<p><b>Politica Europeană de Coeziune</b>  O Europă mai socială - Obiectivul Prioritar 4. Educație:  - îmbunătățirea calității, eficacității și a relevanței sistemului de educație și formare pentru piața muncii  - promovarea accesului egal la educație și formare de calitate și favorabile incluziunii  - promovarea învățării pe tot parcursul vieții</p> <p><b>Strategia Națională pentru Dezvoltarea Durabilă a României 2030</b> trasează principalele obiective și ținte ale dezvoltării durabile astfel încât, la orizontul de timp 2030, România să fie „o țară membră a unei Uniunii Europe puternice, în care decalajele dintre țări vor fi reduse, iar cetățenii vor trăi într-o țară în care</p>

	<p><i>statul deservește nevoile fiecărui cetățean într-un mod echitabil, eficient și cu preocupări crescute și constante pentru un mediu curat”</i></p> <p>Obiectivul 4. Educație de calitate</p> <p>Ținte 2030:</p> <ul style="list-style-type: none"> <li>▪ Învățământ primar și secundar echitabil și calitativ</li> <li>▪ Extinderea facilităților pentru formarea și perfecționarea continuă pe tot parcursul vieții</li> <li>▪ Modernizare sistemului de învățământ, adaptarea metodelor la tehnologiile informaționale</li> <li>▪ Creșterea numărului de tineri și adulți care dețin competențe relevante care să faciliteze angajarea</li> </ul> <p><b>Strategia de Dezvoltare Regională Sud-Est 2021-2027</b></p> <p>Obiectiv specific: Îmbunătățirea accesului la servicii de calitate și favorabile incluziunii în educație, formare și învățarea pe tot parcursul vieții prin dezvoltarea infrastructurii</p> <p>Axa prioritară 5 – O regiune educată</p> <p>Acțiuni: Construire / reabilitare / modernizare / extindere / echipare infrastructură educațională destinată educației pentru nivelul antepreșcolar și preșcolar (creșe și grădinițe), școli I-VIII, liceal și postliceal, inclusiv pentru persoanele cu dizabilități (atingerea condițiilor minime de funcționare a unităților de învățământ).</p>
<p><b>Coerența cu strategia de dezvoltare durabilă</b></p>	<p>Prioritatea 2 - Dezvoltarea infrastructurii și îmbunătățirea calității serviciilor publice locale</p> <p>Ob. specific 2.2: Îmbunătățirea infrastructurii educaționale și culturale</p> <p>Măsura 2.2.1 Modernizarea infrastructurii și serviciilor educaționale</p>
<p><b>Documente necesare</b></p>	<p>Cerere de finanțare;</p> <p>Studiu de fezabilitate/ Proiect Tehnic/ D.T.A.C. D.T.O.E., D.A.L.I;</p> <p>Avize; Certificat de urbanism/ Autorizație de construire;</p> <p>Studiu geotehnic, Studiu hidrotehnic, Studiu topografic;</p> <p>Studiu privind impactul asupra mediului.</p>

8. Reabilitare, modernizare și echipare Școală Gimnazială Scărișoara	
<b>Scopul proiectului</b>	Oferirea de servicii de învățământ moderne prin reabilitarea și creșterea gradului de dotare a infrastructurii educaționale din comuna Cislău
<b>Obiective specifice</b>	<ol style="list-style-type: none"> <li>1. Modernizarea, reabilitarea și dotarea infrastructurii de învățământ;</li> <li>2. Extinderea capacității instituțiilor care oferă servicii educaționale;</li> <li>3. Îmbunătățirea serviciilor educaționale din învățământul primar și gimnazial.</li> </ol>
<b>Problema identificată și necesitatea intervenției</b>	<p>Unitățile școlare înregistrează un nivel de dotare minimal. Sălile de clasă, laboratoarele, cabinetele și celelalte spații specifice activității cu școlarii și preșcolarii nu dispun de o dotare adecvată cu mobilier, material didactic și aparatură IT, conformă cu cerințele unui învățământ modern.</p> <p>Se identifică, astfel, nevoia de amenajare a laboratoarelor de fizică, chimie și biologie, iar pentru laboratoarele de informatică este necesară dotarea cu calculatoare noi, cele din platformele AELL fiind vechi și nefuncționale. De asemenea, este necesar ca în fiecare sală de clasă să existe un calculator, un videoproiector, o imprimantă multifuncțională, precum și un televizor LED care să poată fi întrebuințat ca ecran. În ceea ce privește nivelul de dotare cu mobilier, unitățile de învățământ ar trebui să dispună de o tablă interactivă, mobilier nou (pupitru individual cu scaun, măsuțe și scăunele pentru preșcolari, dulapuri).</p>
<b>Modalitatea de rezolvare a problemelor</b>	Modalitatea de rezolvare a acestei probleme este de a reabilita și moderniza infrastructura educațională prin reabilitarea, modernizarea și echiparea Școlii Gimnaziale Scărișoara. Unitatea școlară va ajunge să fie într-o stare bună astfel încât activitatea educativă să se desfășoare la standarde europene.
<b>Grupuri țintă</b>	<ul style="list-style-type: none"> <li>▪ Copiii din comuna Cislău;</li> <li>▪ Cadrele didactice din comuna Cislău;</li> <li>▪ Populația comunei Cislău;</li> <li>▪ Unitățile economice care activează în comuna Cislău;</li> <li>▪ Instituțiile publice din comuna Cislău;</li> <li>▪ Potențialii investitori.</li> </ul>
<b>Activități principale</b>	<p><b>A1:</b> Derularea procedurii de achiziție publică pentru serviciile de consultanță în vederea întocmirii și elaborării dosarului cererii de finanțare;</p> <p><b>A2:</b> Derularea procedurii de achiziție publică pentru serviciile de elaborare a documentațiilor tehnice;</p> <p><b>A3:</b> Întocmire documentații tehnice;</p> <p><b>A4:</b> Obținerea avizelor și autorizațiilor;</p> <p><b>A5:</b> Depunerea dosarului Cererii de Finanțare;</p> <p><b>A6:</b> Semnarea contractului de finanțare;</p>



	<p><b>A7:</b> Încheierea contractului de servicii în management;  <b>A8:</b> Stabilirea Echipei de implementare a proiectului și demararea proiectului;  <b>A9:</b> Derularea procedurii de achiziție publică a lucrărilor și serviciilor;  <b>A10:</b> Realizarea și recepția lucrărilor;  <b>A11:</b> Achiziția dotărilor;  <b>A12:</b> Dirigenția de șantier;  <b>A13:</b> Realizarea asistenței tehnice;  <b>A14:</b> Realizarea vizibilității proiectului;  <b>A15:</b> Monitorizarea, auditul și raportarea proiectului.</p>
<b>Rezultate așteptate</b>	<p>Reabilitarea, modernizarea și dotarea Școlii Gimnaziale Scărișoara. Sălile de clasă, laboratoarele, cabinetele și celelalte spații specifice activității cu școlarii vor fi dotate cu mobilier specific, material didactic, aparatură IT și tablete în vederea desfășurării învățământului la distanță (on-line).</p> <p>Îmbunătățirea serviciilor educaționale din învățământul primar și gimnazial.</p>
<b>Buget estimat</b>	3.200.000 lei
<b>Surse de finanțare</b>	<p>PROGRAMUL OPERAȚIONAL REGIONAL  PROGRAMUL NAȚIONAL DEZVOLTARE RURALĂ  PROGRAMUL NAȚIONAL DEZVOLTARE LOCALĂ  COMPANIA NAȚIONALĂ DE INVESTIȚII  BUGETUL LOCAL  Ministerul Educației și Cercetării  Alte surse de finanțare identificabile</p>
<b>Posibili parteneri</b>	<ul style="list-style-type: none"> <li>▪ Inspectoratul Școlar Județean Buzău</li> <li>▪ Consiliul Județean Buzău</li> <li>▪ ONG-uri</li> </ul>
<b>Perioada de implementare</b>	2021-2023
<b>Sustenabilitate</b>	<p>Cheltuielile de întreținere vor fi efectuate din bugetul local. Consumul cu energie electrică și energie termică va scădea cu cel puțin 50%, iar eliminarea reparațiilor curente efectuate cu vechea clădire se vor constitui în economii efectuate la bugetul local.</p>
<b>Coerența cu politicile europene, naționale, regionale</b>	<p><b>Politica Europeană de Coeziune</b>  O Europă mai socială - Obiectivul Prioritar 4. Educație:  - îmbunătățirea calității, eficacității și a relevanței sistemului de educație și formare pentru piața muncii  - promovarea accesului egal la educație și formare de calitate și favorabile incluziunii  - promovarea învățării pe tot parcursul vieții</p>

	<p><b>Strategia Națională pentru Dezvoltarea Durabilă a României 2030</b> trasează principalele obiective și ținte ale dezvoltării durabile astfel încât, la orizontul de timp 2030, România să fie „o țară membră a unei Uniunii Europe puternice, în care decalajele dintre țări vor fi reduse, iar cetățenii vor trăi într-o țară în care statul deservește nevoile fiecărui cetățean într-un mod echitabil, eficient și cu preocupări crescute și constante pentru un mediu curat”</p> <p>Obiectivul 4. Educație de calitate</p> <p>Ținte 2030:</p> <ul style="list-style-type: none"> <li>▪ Învățământ primar și secundar echitabil și calitativ</li> <li>▪ Extinderea facilităților pentru formarea și perfecționarea continuă pe tot parcursul vieții</li> <li>▪ Modernizare sistemului de învățământ, adaptarea metodologiilor la tehnologiile informaționale</li> <li>▪ Creșterea numărul de tineri și adulți care dețin competențe relevante care să faciliteze angajarea</li> </ul> <p><b>Strategia de Dezvoltare Regională Sud-Est 2021-2027</b></p> <p>Obiectiv specific: Îmbunătățirea accesului la servicii de calitate și favorabile incluziunii în educație, formare și învățarea pe tot parcursul vieții prin dezvoltarea infrastructurii</p> <p>Axa prioritară 5 – O regiune educată</p> <p>Acțiuni: Construire / reabilitare / modernizare / extindere / echipare infrastructură educațională destinată educației pentru nivelul antepreșcolar și preșcolar (creșe și grădinițe), școli I-VIII, liceal și postliceal, inclusiv pentru persoanele cu dizabilități (atingerea condițiilor minime de funcționare a unităților de învățământ).</p>
<p><b>Coerența cu strategia de dezvoltare durabilă</b></p>	<p>Prioritatea 2 - Dezvoltarea infrastructurii și îmbunătățirea calității serviciilor publice locale</p> <p>Ob. specific 2.2: Îmbunătățirea infrastructurii educaționale și culturale</p> <p>Măsura 2.2.1 Modernizarea infrastructurii și serviciilor educaționale</p>
<p><b>Documente necesare</b></p>	<p>Cerere de finanțare;</p> <p>Studiu de fezabilitate/ Proiect Tehnic/ D.T.A.C. D.T.O.E., D.A.L.I;</p> <p>Avize; Certificat de urbanism/ Autorizație de construire;</p> <p>Studiu geotehnic, Studiu hidrotehnic, Studiu topografic;</p> <p>Studiu privind impactul asupra mediului.</p>

9. Amenajarea canalelor colectoare de ape pluviale de pe teritoriul comunei Cislău pentru prevenirea inundațiilor	
<b>Scopul proiectului</b>	Reducerea și prevenirea inundațiilor generate de evacuarea necontrolată a apelor pluviale, pe teritoriul comunei Cislău.
<b>Obiective specifice</b>	<ol style="list-style-type: none"> <li>1. Creșterea nivelului de trai a locuitorilor comunei Cislău;</li> <li>2. Sporirea calității factorilor de mediu.</li> <li>3. Creșterea gradului de siguranță a locuitorilor comunei.</li> </ol>
<b>Problema identificată și necesitatea intervenției</b>	Starea precară a infrastructurii de transport reprezintă o problemă stringentă a comunei Cislău, conducând atât la consecințe economice, cât sociale sau chiar estetice. Mai mult decât atât, pe marginea drumurilor de interes local nu sunt amenajate canale colectoare de ape pluviale, aspect care conduce la riscul de producere a inundațiilor.
<b>Modalitatea de rezolvare a problemelor</b>	În vederea rezolvării problemei, proiectul propune amenajarea de canale colectoare de ape pluviale pe marginea drumurilor de interes local din comuna Cislău.
<b>Grupuri țintă</b>	<ul style="list-style-type: none"> <li>▪ Populația comunei Cislău;</li> <li>▪ Unitățile economice care activează în comuna Cislău;</li> <li>▪ Instituțiile publice din comuna Cislău;</li> <li>▪ Potențialii investitori;</li> <li>▪ Populația de tranzit;</li> <li>▪ Potențialii turiști.</li> </ul>
<b>Activități principale</b>	<p><b>A1:</b> Derularea procedurii de achiziție publică pentru serviciile de consultanță în vederea întocmirii și elaborării dosarului cererii de finanțare;</p> <p><b>A2:</b> Derularea procedurii de achiziție publică pentru serviciile de elaborare a documentațiilor tehnice;</p> <p><b>A3:</b> Întocmire documentații tehnice;</p> <p><b>A4:</b> Obținerea avizelor și autorizațiilor;</p> <p><b>A5:</b> Depunerea dosarului Cererii de Finanțare;</p> <p><b>A6:</b> Semnarea contractului de finanțare;</p> <p><b>A7:</b> Încheierea contractului de servicii în management;</p> <p><b>A8:</b> Stabilirea Echipei de implementare a proiectului și demararea proiectului;</p> <p><b>A9:</b> Derularea procedurii de achiziție publică a lucrărilor și serviciilor;</p> <p><b>A10:</b> Realizarea și recepția lucrărilor;</p> <p><b>A11:</b> Dirigenția de șantier;</p> <p><b>A12:</b> Realizarea asistenței tehnice;</p> <p><b>A13:</b> Realizarea vizibilității proiectului;</p> <p><b>A14:</b> Monitorizarea, auditul și raportarea proiectului.</p>

<b>Rezultate așteptate</b>	<ul style="list-style-type: none"> <li>▪ Creșterea fluidizării traficului;</li> <li>▪ Scăderea riscului de a se produce inundații la nivelul drumurilor de interes local și al gospodăriilor.</li> </ul>
<b>Buget estimat</b>	5.000.000 lei
<b>Surse de finanțare</b>	<p>PROGRAMUL NAȚIONAL DE DEZVOLTARE RURALĂ                      PROGRAMUL NAȚIONAL DEZVOLTARE LOCALĂ                      COMPANIA NAȚIONALĂ DE INVESTIȚII                      PROGRAMUL OPERAȚIONAL INFRASTRUCTURĂ MARE                      BUGETUL LOCAL                      Alte surse de finanțare identificabile</p>
<b>Posibili parteneri</b>	<ul style="list-style-type: none"> <li>▪ ONG-uri;</li> <li>▪ Consiliul Județean Buzău.</li> </ul>
<b>Perioada de implementare</b>	2022-2025
<b>Sustenabilitate</b>	<p>Din cauza implicațiilor financiare foarte mari, ce pot duce la o incapacitate financiară din partea comunei Cislău, ducerea la bun sfârșit a acestui proiect se va realiza în etape, prin stabilirea zonelor asupra cărora trebuie intervenit și prioritizarea acestora.</p> <p>Astfel, se vor putea rezolva majoritatea problemelor de infrastructură rutieră, fără a se ajunge în momentul imposibilității susținerii financiare a investițiilor.</p> <p>După ce vor fi amenajate, canalele colectoare de ape pluviale nu vor necesita fonduri suplimentare pentru întreținere. Cheltuielile pentru activitățile de curățare periodică vor fi suportate din bugetul local.</p>
<b>Coerența cu politicile europene, naționale, regionale</b>	<p><b>Politica Europeană de Coeziune</b>                      O Europă mai conectată - Obiectivul Prioritar 3. Conectivitate:</p> <ul style="list-style-type: none"> <li>- dezvoltarea rețelei TEN-T durabilă, rezilientă în fața schimbărilor climatice, inteligentă, sigură și intermodală</li> <li>- dezvoltarea unei mobilități naționale, regionale și locale durabile, reziliente în fața schimbărilor climatice, inteligente și intermodale, inclusiv îmbunătățirea accesului la TEN-T și a mobilității transfrontaliere</li> </ul> <p><b>Strategia Națională pentru Dezvoltarea Durabilă a României 2030</b> trasează principalele obiective și ținte ale dezvoltării durabile astfel încât, la orizontul de timp 2030, România să fie „o țară membră a unei Uniunii Europe puternice, în</p>

	<p><i>care decalajele dintre țări vor fi reduse, iar cetățenii vor trăi într-o țară în care statul deservește nevoile fiecărui cetățean într-un mod echitabil, eficient și cu preocupări crescute și constante pentru un mediu curat”</i></p> <p>Obiectivul 9. Industrie, inovație și infrastructură</p> <p>Ținte 2030: Modernizarea și dezvoltarea infrastructurii regionale și a celei transfrontaliere</p> <p>Obiectivul 11. Orașe și comunități durabile</p> <p>Ținte 2030: Asigurarea condițiilor pentru o viață demnă a cetățenilor din comunitățile urbane și rurale, prin accesul la locuințe și servicii de bază accesibile</p> <p><b>Strategia de Dezvoltare Regională Sud-Est 2021-2027</b></p> <p>Obiectiv specific: Dezvoltarea unei mobilități naționale, regionale și locale durabile, reziliente în fața schimbărilor climatice, inteligente și inter-modale, inclusiv îmbunătățirea accesului la TEN-T și a mobilității transfrontaliere</p> <p>Axa prioritară 4 – O regiune accesibilă</p> <p>Acțiunea 1: Investiții de bază în structura căii de rulare, având drept scop mărirea vitezei de deplasare, creșterea portanței, îmbunătățirea sistemelor și marcajelor de semnalizare și siguranță rutieră, creșterea conectivității la rețeaua TEN-T etc.</p>
<p><b>Coerența cu strategia de dezvoltare durabilă</b></p>	<p>Prioritatea 2 - Dezvoltarea infrastructurii și îmbunătățirea calității serviciilor publice locale</p> <p>Ob. specific 2.1: Creșterea accesibilității populației la infrastructura rutieră și la cea de utilități publice</p> <p>Măsura 2.1.1 Reabilitarea și extinderea infrastructurii rutiere</p>
<p><b>Documente necesare</b></p>	<p>Cerere de finanțare;</p> <p>Studiu de fezabilitate/ Proiect Tehnic/ D.T.A.C. D.T.O.E., D.A.L.I;</p> <p>Avize; Certificat de urbanism/ Autorizație de construire;</p> <p>Studiu geotehnic, Studiu hidrotehnic. Studiu topografic;</p> <p>Studiu privind impactul asupra mediului.</p>

10. Modernizare piață alimentară în satul Cislău, comuna Cislău	
<b>Scopul proiectului</b>	Dezvoltarea infrastructurii agricole în vederea dezvoltării economiei comunei Cislău.
<b>Obiective specifice</b>	<ol style="list-style-type: none"> <li>1. Dezvoltarea infrastructurii agricole;</li> <li>2. Creșterea numărului de comercianți din domeniul agricol;</li> <li>3. Dezvoltarea economiei locale.</li> </ol>
<b>Problema identificată și necesitatea intervenției</b>	Comuna Cislău nu are amplasat pe raza comunei un spațiu adecvat comercializării produselor agricole. În momentul de față există o piață alimentară, în care se desfășoară activități economice, însă spațiul nu este amenajat și dotat corespunzător.
<b>Modalitatea de rezolvare a problemelor</b>	Modalitatea de rezolvare a acestei probleme este reprezentată de implementarea proiectului ce propune modernizarea pieței alimentare din satul Cislău.
<b>Grupuri țintă</b>	<ul style="list-style-type: none"> <li>▪ Populația comunei Cislău;</li> <li>▪ Unitățile economice care activează în comuna Cislău;</li> <li>▪ Instituțiile publice din comuna Cislău;</li> <li>▪ Potențialii investitori;</li> <li>▪ Populația de tranzit;</li> <li>▪ Agro-Turiști.</li> </ul>
<b>Activități principale</b>	<p><b>A1:</b> Derularea procedurii de achiziție publică pentru serviciile de consultanță în vederea întocmirii și elaborării dosarului cererii de finanțare;</p> <p><b>A2:</b> Derularea procedurii de achiziție publică pentru serviciile de elaborare a documentațiilor tehnice;</p> <p><b>A3:</b> Întocmire documentații tehnice;</p> <p><b>A4:</b> Obținerea avizelor și autorizațiilor;</p> <p><b>A5:</b> Depunerea dosarului Cererii de Finanțare;</p> <p><b>A6:</b> Semnarea contractului de finanțare;</p> <p><b>A7:</b> Încheierea contractului de servicii în management;</p> <p><b>A8:</b> Stabilirea Echipei de implementare a proiectului și demararea proiectului;</p> <p><b>A9:</b> Derularea procedurii de achiziție publică a lucrărilor și serviciilor;</p> <p><b>A10:</b> Realizarea și recepția lucrărilor;</p> <p><b>A11:</b> Achiziția dotărilor;</p> <p><b>A12:</b> Dirigenția de șantier;</p> <p><b>A13:</b> Realizarea asistenței tehnice;</p> <p><b>A14:</b> Realizarea vizibilității proiectului;</p> <p><b>A15:</b> Monitorizarea, auditul și raportarea proiectului.</p>
<b>Rezultate așteptate</b>	Modernizarea pieței alimentare deja existente în satul Cislău.
<b>Buget estimat</b>	150.000 lei

<b>Surse de finanțare</b>	COMPANIA NAȚIONALĂ DE INVESTIȚII PROGRAMUL NAȚIONAL DEZVOLTARE RURALĂ BUGETUL LOCAL Alte surse de finanțare identificabile
<b>Posibili parteneri</b>	Consiliul Județean Buzău
<b>Perioada de implementare</b>	2021-2023
<b>Sustenabilitate</b>	Cheltuielile de întreținere vor fi efectuate din bugetul local.
<b>Coerența cu politicile europene, naționale, regionale</b>	<p><b>Politica Europeană de Coeziune</b> O Europă mai socială - Obiectivul Prioritar 4. Ocupare: - îmbunătățirea accesului pe piața muncii pentru toate persoanele aflate în căutarea unui loc de muncă (în special pentru tineri, șomeri, grupuri dezavantajate, persoane inactive) - modernizarea instituțiilor și a serviciilor pieței muncii - promovarea participării echilibrate după gen pe piața muncii</p> <p><b>Strategia Națională pentru Dezvoltarea Durabilă a României 2030</b> trasează principalele obiective și ținte ale dezvoltării durabile astfel încât, la orizontul de timp 2030, România să fie „o țară membră a unei Uniunii Europe puternice, în care decalajele dintre țări vor fi reduse, iar cetățenii vor trăi într-o țară în care statul deservește nevoile fiecărui cetățean într-un mod echitabil, eficient și cu preocupări crescute și constante pentru un mediu curat” Obiectivul 2. Foamete zero Ținte 2030:</p> <ul style="list-style-type: none"> <li>▪ Dezvoltarea unui sector agroalimentar durabil și competitiv</li> <li>▪ Asigurarea unor condiții în mediul rural apropiate de cele din mediul urban</li> <li>▪ Promovarea producției autohtone și ecologice</li> <li>▪ Valorificarea produselor tradiționale și montane cu valoare adăugată</li> </ul> <p><b>Strategia de Dezvoltare Regională Sud-Est 2021-2027</b> Obiectiv specific: Favorizarea dezvoltării integrate sociale, economice și de mediu la nivel local și a patrimoniului cultural, turismului și securității în afara zonelor urbane Axa prioritară 6 – O regiune atractivă</p>
<b>Coerența cu strategia de dezvoltare durabilă</b>	<p>Prioritatea 1 - Creșterea gradului de ocupare a forței de muncă prin dezvoltarea economiei locale Ob. specific 1.2: Îmbunătățirea productivității sectorului agricol Măsura 1.2.2 Dezvoltarea infrastructurii agricole și valorificarea produselor agro-alimentare</p>
<b>Documente necesare</b>	<p>Cerere de finanțare; Studiu de fezabilitate/ Proiect Tehnic/ D.T.A.C. D.T.O.E., D.A.L.I; Avize; Certificat de urbanism/ Autorizație de construire; Studiu geotehnic, Studiu hidrotehnic, Studiu topografic; Studiu privind impactul asupra mediului.</p>

11. Construire dispensar medical în satul Cislău, comuna Cislău	
<b>Scopul proiectului</b>	Îmbunătățirea calității și ridicarea la standarde europene a serviciilor medicale din comuna Cislău.
<b>Obiective specifice</b>	<ol style="list-style-type: none"> <li>1. Creșterea gradului de accesibilitate a populației la serviciile medicale;</li> <li>2. Sporirea calității serviciilor medicale furnizate locuitorilor comunei Cislău.</li> <li>3. Îmbunătățirea dotărilor și echipării dispensarului medical din comuna Cislău.</li> </ol>
<b>Problema identificată și necesitatea intervenției</b>	În prezent, sistemul medical al comunei Cislău este format din 2 dispensare medicale care deservește locuitorii din cele cinci localități aparținătoare comunei. Întrucât dispensarul medical din satul Cislău nu dispune de un spațiu adecvat desfășurării serviciilor medicale în condiții optime, este necesară construirea unui nou dispensar medical.
<b>Modalitatea de rezolvare a problemelor</b>	Îmbunătățirea stării de sănătate a populației este condiționată de realizarea unei infrastructuri sanitare eficiente care să îmbunătățească calitatea și portofoliul serviciilor medicale oferite locuitorilor comunei Cislău, lucru ce se poate realiza prin investiții masive în dotarea și reabilitarea infrastructurii sanitare.
<b>Grupuri țintă</b>	<ul style="list-style-type: none"> <li>▪ Populația comunei Cislău;</li> <li>▪ Potențialii turiști.</li> </ul>
<b>Activități principale</b>	<p><b>A1:</b> Derularea procedurii de achiziție publică pentru serviciile de consultanță în vederea întocmirii și elaborării dosarului cererii de finanțare;</p> <p><b>A2:</b> Derularea procedurii de achiziție publică pentru serviciile de elaborare a documentațiilor tehnice;</p> <p><b>A3:</b> Întocmire documentații tehnice;</p> <p><b>A4:</b> Obținerea avizelor și autorizațiilor;</p> <p><b>A5:</b> Depunerea dosarului Cererii de Finanțare;</p> <p><b>A6:</b> Semnarea contractului de finanțare;</p> <p><b>A7:</b> Încheierea contractului de servicii în management;</p> <p><b>A8:</b> Stabilirea Echipei de implementare a proiectului și demararea proiectului;</p> <p><b>A9:</b> Derularea procedurii de achiziție publică a lucrărilor și serviciilor;</p> <p><b>A10:</b> Realizarea și recepția lucrărilor;</p> <p><b>A11:</b> Dirigenția de șantier;</p> <p><b>A12:</b> Realizarea asistenței tehnice;</p> <p><b>A13:</b> Realizarea vizibilității proiectului;</p> <p><b>A14:</b> Monitorizarea, auditul și raportarea proiectului.</p>
<b>Rezultate așteptate</b>	<ul style="list-style-type: none"> <li>▪ Construirea unui dispensar medical nou în satul Cislău.</li> </ul>
<b>Buget estimat</b>	2.500.000 lei
<b>Surse de finanțare</b>	PROGRAMUL NAȚIONAL DEZVOLTARE LOCALĂ PROGRAMUL NAȚIONAL DEZVOLTARE RURALĂ COMPANIA NAȚIONALĂ DE INVESTIȚII BUGETUL LOCAL



	Alte surse de finanțare identificabile
<b>Posibili parteneri</b>	<ul style="list-style-type: none"> <li>▪ Consiliul Județean Buzău;</li> <li>▪ ONG-uri;</li> <li>▪ Compania Națională de Investiții.</li> </ul>
<b>Perioada de implementare</b>	2021-2024
<b>Sustenabilitate</b>	Investiția va fi întreținută prin fonduri alocate de la bugetul local.
<b>Coerența cu politicile europene, naționale, regionale</b>	<p><b>Politica Europeană de Coeziune</b>  O Europă mai socială - Obiectivul Prioritar 4. Sănătate:  - Îmbunătățirea accesului egal la servicii de calitate, durabile și accesibile de protecție socială, îmbunătățirea accesibilității, a eficacității și a rezilienței sistemelor de asistență medicală</p> <p><b>Strategia Națională pentru Dezvoltarea Durabilă a României 2030</b> trasează principalele obiective și ținte ale dezvoltării durabile astfel încât, la orizontul de timp 2030, România să fie „o țară membră a unei Uniunii Europe puternice, în care decalajele dintre țări vor fi reduse, iar cetățenii vor trăi într-o țară în care statul deservește nevoile fiecărui cetățean într-un mod echitabil, eficient și cu preocupări crescute și constante pentru un mediu curat”</p> <p>Obiectivul 3. Sănătate și bunăstare  Ținte 2030:</p> <ul style="list-style-type: none"> <li>▪ Reducerea ratei mortalității materne și infantile</li> <li>▪ Reducerea incidenței îmbolnăvirilor de boli infecțioase și cronice</li> <li>▪ Prevenirea și tratarea abuzului de substanțe nocive și a bolilor mintale</li> </ul>
<b>Coerența cu strategia de dezvoltare durabilă</b>	<p>Prioritatea 2 - Dezvoltarea infrastructurii și îmbunătățirea calității serviciilor publice locale</p> <p>Ob. specific 2.3: Îmbunătățirea infrastructurii sociale și de sănătate</p> <p>Măsura 2.3.1 Dezvoltarea și modernizarea infrastructurii și serviciilor de sănătate</p>
<b>Documente necesare</b>	<p>Cerere de finanțare;</p> <p>Studiu de fezabilitate/ Proiect Tehnic/ D.T.A.C. D.T.O.E., D.A.L.I;</p> <p>Avize; Certificat de urbanism/ Autorizație de construire;</p> <p>Studiu geotehnic, Studiu hidrotehnic, Studiu topografic;</p> <p>Studiu privind impactul asupra mediului.</p>

12. Reabilitarea și dotarea Grădiniței cu program normal din satul Buda-Crăciunești	
<b>Scopul proiectului</b>	Oferirea de servicii de învățământ moderne prin reabilitarea și creșterea gradului de dotare a infrastructurii educaționale din comuna Cislău
<b>Obiective specifice</b>	<ol style="list-style-type: none"> <li>1. Modernizarea, reabilitarea și dotarea infrastructurii de învățământ;</li> <li>2. Extinderea capacității instituțiilor care oferă servicii educaționale;</li> <li>3. Îmbunătățirea serviciilor educaționale din învățământul preșcolar.</li> </ol>
<b>Problema identificată și necesitatea intervenției</b>	<p>Comuna Cislău nu dispune de suficiente spații corespunzătoare desfășurării programului de educație.</p> <p>Momentan, infrastructura educațională de la nivelul comunei Cislău este destul de slab dezvoltată, iar personalul se confruntă cu aspecte ce țin de lipsa spațiilor corespunzătoare în vederea desfășurării activităților școlare în condiții optime.</p> <p>Odată cu implementarea proiectului va avea loc și o creștere a numărului de locuri pentru copiii care doresc să urmeze o formă de învățământ.</p>
<b>Modalitatea de rezolvare a problemelor</b>	Modalitatea de rezolvare a acestei probleme este de a moderniza infrastructura educațională prin reabilitarea și dotarea Grădiniței cu program normal din satul Buda-Crăciunești. Unitatea școlară va ajunge să fie într-o stare bună astfel încât activitatea educativă să se desfășoare la standarde europene.
<b>Grupuri țintă</b>	<ul style="list-style-type: none"> <li>▪ Copiii din comuna Cislău;</li> <li>▪ Cadrele didactice din comuna Cislău;</li> <li>▪ Populația comunei Cislău;</li> <li>▪ Unitățile economice care activează în comuna Cislău;</li> <li>▪ Instituțiile publice din comuna Cislău;</li> <li>▪ Potențialii investitori.</li> </ul>
<b>Activități principale</b>	<p><b>A1:</b> Derularea procedurii de achiziție publică pentru serviciile de consultanță în vederea întocmirii și elaborării dosarului cererii de finanțare;</p> <p><b>A2:</b> Derularea procedurii de achiziție publică pentru serviciile de elaborare a documentațiilor tehnice;</p> <p><b>A3:</b> Întocmire documentații tehnice;</p> <p><b>A4:</b> Obținerea avizelor și autorizațiilor;</p> <p><b>A5:</b> Depunerea dosarului Cererii de Finanțare;</p> <p><b>A6:</b> Semnarea contractului de finanțare;</p> <p><b>A7:</b> Încheierea contractului de servicii în management;</p> <p><b>A8:</b> Stabilirea Echipei de implementare a proiectului și demararea proiectului;</p> <p><b>A9:</b> Derularea procedurii de achiziție publică a lucrărilor și serviciilor;</p> <p><b>A10:</b> Realizarea și recepția lucrărilor;</p> <p><b>A11:</b> Achiziția dotărilor;</p> <p><b>A12:</b> Dirigenția de șantier;</p>

	<p><b>A13:</b> Realizarea asistenței tehnice;  <b>A14:</b> Realizarea vizibilității proiectului;  <b>A15:</b> Monitorizarea, auditul și raportarea proiectului.</p>
<b>Rezultate așteptate</b>	<p>Îmbunătățirea serviciilor educaționale din învățământul preșcolar.  Reabilitarea și dotarea grădiniței din satul Buda-Crăciunești.</p>
<b>Buget estimat</b>	3.000.000 lei
<b>Surse de finanțare</b>	<p>PROGRAMUL OPERAȚIONAL REGIONAL  PROGRAMUL NAȚIONAL DEZVOLTARE RURALĂ  PROGRAMUL NAȚIONAL DEZVOLTARE LOCALĂ  COMPANIA NAȚIONALĂ DE INVESTIȚII  BUGETUL LOCAL  Ministerul Educației și Cercetării  Alte surse de finanțare identificabile</p>
<b>Posibili parteneri</b>	<ul style="list-style-type: none"> <li>▪ Inspectoratul Școlar Județean Buzău</li> <li>▪ Consiliul Județean Buzău</li> <li>▪ ONG-uri</li> </ul>
<b>Perioada de implementare</b>	2022-2025
<b>Sustenabilitate</b>	<p>Cheltuielile de întreținere vor fi efectuate din bugetul local. Consumul cu energie electrică și energie termică va scădea cu cel puțin 50%, iar eliminarea reparațiilor curente efectuate cu vechea clădire se vor constitui în economii efectuate la bugetul local.</p>
<b>Coerența cu politicile europene, naționale, regionale</b>	<p><b>Politica Europeană de Coeziune</b>  O Europă mai socială - Obiectivul Prioritar 4. Educație:  - îmbunătățirea calității, eficacității și a relevanței sistemului de educație și formare pentru piața muncii  - promovarea accesului egal la educație și formare de calitate și favorabile incluziunii  - promovarea învățării pe tot parcursul vieții</p> <p><b>Strategia Națională pentru Dezvoltarea Durabilă a României 2030</b> trasează principalele obiective și ținte ale dezvoltării durabile astfel încât, la orizontul de timp 2030, România să fie „o țară membră a unei Uniunii Europe puternice, în care decalajele dintre țări vor fi reduse, iar cetățenii vor trăi într-o țară în care</p>

	<p><i>statul deservește nevoile fiecărui cetățean într-un mod echitabil, eficient și cu preocupări crescute și constante pentru un mediu curat”</i></p> <p>Obiectivul 4. Educație de calitate</p> <p>Ținte 2030:</p> <ul style="list-style-type: none"> <li>▪ Învățământ primar și secundar echitabil și calitativ</li> <li>▪ Extinderea facilităților pentru formarea și perfecționarea continuă pe tot parcursul vieții</li> <li>▪ Modernizarea sistemului de învățământ, adaptarea metodelor la tehnologiile informaționale</li> <li>▪ Creșterea numărului de tineri și adulți care dețin competențe relevante care să faciliteze angajarea</li> </ul> <p><b>Strategia de Dezvoltare Regională Sud-Est 2021-2027</b></p> <p>Obiectiv specific: Îmbunătățirea accesului la servicii de calitate și favorabile incluziunii în educație, formare și învățarea pe tot parcursul vieții prin dezvoltarea infrastructurii</p> <p>Axa prioritară 5 – 0 regiune educată</p> <p>Acțiuni: Construire / reabilitare / modernizare / extindere / echipare infrastructură educațională destinată educației pentru nivelul antepreșcolar și preșcolar (creșe și grădinițe), școli I-VIII, liceal și postliceal, inclusiv pentru persoanele cu dizabilități (atingerea condițiilor minime de funcționare a unităților de învățământ).</p>
<p><b>Coerența cu strategia de dezvoltare durabilă</b></p>	<p>Prioritatea 2 - Dezvoltarea infrastructurii și îmbunătățirea calității serviciilor publice locale</p> <p>Ob. specific 2.2: Îmbunătățirea infrastructurii educaționale și culturale</p> <p>Măsura 2.2.1 Modernizarea infrastructurii și serviciilor educaționale</p>
<p><b>Documente necesare</b></p>	<p>Cerere de finanțare;</p> <p>Studiu de fezabilitate/ Proiect Tehnic/ D.T.A.C. D.T.O.E., D.A.L.I.;</p> <p>Avize; Studiu geotehnic, Studiu hidrotehnic, Studiu topografic;</p> <p>Studiu privind impactul asupra mediului.</p>

13. Reabilitare și dotare centru de zi pentru copiii cu vârste cuprinse între 3-6 ani, din satul Buda-Crăciunești	
<b>Scopul proiectului</b>	Oferirea de servicii de învățământ moderne prin reabilitarea și creșterea gradului de dotare a infrastructurii educaționale din comuna Cislău
<b>Obiective specifice</b>	<ol style="list-style-type: none"> <li>1. Modernizarea, reabilitarea și dotarea infrastructurii de învățământ;</li> <li>2. Extinderea capacității instituțiilor care oferă servicii educaționale;</li> <li>3. Îmbunătățirea serviciilor educaționale din învățământul preșcolar.</li> </ol>
<b>Problema identificată și necesitatea intervenției</b>	<p>Comuna Cislău nu dispune de suficiente spații corespunzătoare desfășurării programului de educație.</p> <p>Momentan, infrastructura educațională de la nivelul comunei Cislău este destul de slab dezvoltată, iar personalul se confruntă cu aspecte ce țin de lipsa spațiilor corespunzătoare în vederea desfășurării activităților școlare în condiții optime. Odată cu implementarea proiectului va avea loc și o creștere a numărului de locuri pentru copiii care doresc să urmeze o formă de învățământ.</p>
<b>Modalitatea de rezolvare a problemelor</b>	Modalitatea de rezolvare a acestei probleme este de a moderniza infrastructura educațională prin reabilitarea și dotarea centrului de zi pentru copiii cu vârste cuprinse între 3-6 ani din satul Buda-Crăciunești, comuna Cislău. Unitatea școlară va ajunge să fie într-o stare bună astfel încât activitatea educativă să se desfășoare la standarde europene.
<b>Grupuri țintă</b>	<ul style="list-style-type: none"> <li>▪ Copiii din comuna Cislău;</li> <li>▪ Cadrele didactice din comuna Cislău;</li> <li>▪ Populația comunei Cislău;</li> <li>▪ Unitățile economice care activează în comuna Cislău;</li> <li>▪ Instituțiile publice din comuna Cislău;</li> <li>▪ Potențialii investitori.</li> </ul>
<b>Activități principale</b>	<p><b>A1:</b> Derularea procedurii de achiziție publică pentru serviciile de consultanță în vederea întocmirii și elaborării dosarului cererii de finanțare;</p> <p><b>A2:</b> Derularea procedurii de achiziție publică pentru serviciile de elaborare a documentațiilor tehnice;</p> <p><b>A3:</b> Întocmire documentații tehnice;</p> <p><b>A4:</b> Obținerea avizelor și autorizațiilor;</p> <p><b>A5:</b> Depunerea dosarului Cererii de Finanțare;</p> <p><b>A6:</b> Semnarea contractului de finanțare;</p> <p><b>A7:</b> Încheierea contractului de servicii în management;</p> <p><b>A8:</b> Stabilirea Echipei de implementare a proiectului și demararea proiectului;</p> <p><b>A9:</b> Derularea procedurii de achiziție publică a lucrărilor și serviciilor;</p>

	<p><b>A10:</b> Realizarea și recepția lucrărilor;  <b>A11:</b> Achiziția dotărilor;  <b>A12:</b> Dirigenția de șantier;  <b>A13:</b> Realizarea asistenței tehnice;  <b>A14:</b> Realizarea vizibilității proiectului;  <b>A15:</b> Monitorizarea, auditul și raportarea proiectului.</p>
<b>Rezultate așteptate</b>	<p>Reabilitarea și dotarea centrului de zi pentru copiii cu vârste cuprinse între 3-6 ani din satul Buda-Crăciunești.          Îmbunătățirea serviciilor educaționale din învățământul preșcolar.</p>
<b>Buget estimat</b>	3.000.000 lei
<b>Surse de finanțare</b>	<p>PROGRAMUL OPERAȚIONAL REGIONAL          PROGRAMUL NAȚIONAL DEZVOLTARE RURALĂ          PROGRAMUL NAȚIONAL DEZVOLTARE LOCALĂ          COMPANIA NAȚIONALĂ DE INVESTIȚII          BUGETUL LOCAL          Ministerul Educației și Cercetării          Alte surse de finanțare identificabile</p>
<b>Posibili parteneri</b>	<ul style="list-style-type: none"> <li>▪ Inspectoratul Școlar Județean Buzău</li> <li>▪ Consiliul Județean Buzău</li> <li>▪ ONG-uri</li> </ul>
<b>Perioada de implementare</b>	2022-2025
<b>Sustenabilitate</b>	<p>Cheltuielile de întreținere vor fi efectuate din bugetul local. Consumul cu energie electrică și energie termică va scădea cu cel puțin 50%, iar eliminarea reparațiilor curente efectuate cu vechea clădire se vor constitui în economii efectuate la bugetul local.</p>
<b>Coerența cu politicile europene, naționale, regionale</b>	<p><b>Politica Europeană de Coeziune</b>          O Europă mai socială - Obiectivul Prioritar 4. Educație:          - îmbunătățirea calității, eficacității și a relevanței sistemului de educație și formare pentru piața muncii          - promovarea accesului egal la educație și formare de calitate și favorabile incluziunii          - promovarea învățării pe tot parcursul vieții</p>

	<p><b>Strategia Națională pentru Dezvoltarea Durabilă a României 2030</b> trasează principalele obiective și ținte ale dezvoltării durabile astfel încât, la orizontul de timp 2030, România să fie „o țară membră a unei Uniunii Europe puternice, în care decalajele dintre țări vor fi reduse, iar cetățenii vor trăi într-o țară în care statul deservește nevoile fiecărui cetățean într-un mod echitabil, eficient și cu preocupări crescute și constante pentru un mediu curat”</p> <p>Obiectivul 4. Educație de calitate</p> <p>Ținte 2030:</p> <ul style="list-style-type: none"> <li>▪ Învățământ primar și secundar echitabil și calitativ</li> <li>▪ Extinderea facilităților pentru formarea și perfecționarea continuă pe tot parcursul vieții</li> <li>▪ Modernizarea sistemului de învățământ, adaptarea metodelor la tehnologiile informaționale</li> <li>▪ Creșterea numărului de tineri și adulți care dețin competențe relevante care să faciliteze angajarea</li> </ul> <p><b>Strategia de Dezvoltare Regională Sud-Est 2021-2027</b></p> <p>Obiectiv specific: Îmbunătățirea accesului la servicii de calitate și favorabile incluziunii în educație, formare și învățarea pe tot parcursul vieții prin dezvoltarea infrastructurii</p> <p>Axa prioritară 5 – O regiune educată</p> <p>Acțiuni: Construire / reabilitare / modernizare / extindere / echipare infrastructură educațională destinată educației pentru nivelul antepreșcolar și preșcolar (creșe și grădinițe), școli I-VIII, liceal și postliceal, inclusiv pentru persoanele cu dizabilități (atingerea condițiilor minime de funcționare a unităților de învățământ).</p>
<p><b>Coerența cu strategia de dezvoltare durabilă</b></p>	<p>Prioritatea 2 - Dezvoltarea infrastructurii și îmbunătățirea calității serviciilor publice locale</p> <p>Ob. specific 2.2: Îmbunătățirea infrastructurii educaționale și culturale</p> <p>Măsura 2.2.1 Modernizarea infrastructurii și serviciilor educaționale</p>
<p><b>Documente necesare</b></p>	<p>Cerere de finanțare;</p> <p>Studiu de fezabilitate/ Proiect Tehnic/ D.T.A.C. D.T.O.E., D.A.L.I.;</p> <p>Avize; Studiu geotehnic, Studiu hidrotehnic, Studiu topografic;</p> <p>Studiu privind impactul asupra mediului.</p>

14. Construire și dotare cămin cultural în satul Buda-Crăciunești, comuna Cislău	
<b>Scopul proiectului</b>	Reducerea decalajului care se creează între mediul rural și cel urban prin subrezirea necesarului cultural creat de disparitățile culturale evidente dintre cele două medii de dezvoltare socială.
<b>Obiective specifice</b>	<ol style="list-style-type: none"> <li>1. Îmbunătățirea condițiilor de desfășurare a activităților culturale;</li> <li>2. Oferirea de produse și servicii culturale diverse pentru satisfacerea nevoilor culturale comunitare, în scopul creșterii gradului de acces și de participare a cetățenilor la viața culturală;</li> <li>3. Conservarea, protejarea, transmiterea, promovarea și punerea în valoare a culturii tradiționale și a patrimoniului cultural imaterial;</li> <li>4. Educația permanentă și formarea profesională continuă de interes comunitar în afara sistemelor formale de educație;</li> <li>5. Crearea evenimentelor culturale cu rol educativ și/sau de divertisment: festivaluri, concursuri, târguri, seminarii și altele asemenea;</li> <li>6. Susținerea expozițiilor temporare sau permanente, elaborării de monografii, susținerea editării de cărți și publicații de interes local, cu caracter cultural sau tehnico-științific;</li> <li>7. Promovarea turismului cultural de interes local;</li> <li>8. Conservarea și punerea în valoare a meșteșugurilor, obiceiurilor și tradițiilor;</li> <li>9. Organizarea de cursuri de educație civică, de educație permanentă și formare profesională continuă.</li> </ol>
<b>Problema identificată și necesitatea intervenției</b>	<p>Activitatea culturală ce are loc la nivelul comunei Cislău este sprijinită de cele trei cămine cultural localizate în satele Cislău, Scărișoara și Bărăști, acestea fiind modernizate în anul 2017.</p> <p>Activitatea culturală se desfășoară cu precădere pentru comunitatea locală, însă reluarea unor activități cu impact pozitiv asupra comunității locale și a dezvoltării sectorului cultural precum meșteșugurile populare pot determina o creștere a gradului de popularitate a comunei și a consolidării identității culturale.</p> <p>În ultimii ani, administrația publică locală a luat în considerare dezvoltarea și modernizarea infrastructurii culturale, astfel, că cele 3 cămine culturale au fost reabilitate cu puținele fonduri ce au putut fi alocate de la bugetul local.</p> <p>În vederea îmbunătățirii și diversificării serviciilor culturale este necesară construirea și dotarea unui cămin cultural și în satul Buda-Crăciunești.</p>



<b>Modalitatea de rezolvare a problemelor</b>	Proiectul propune construirea și dotarea unui cămin cultural în satul Buda-Crăciunești, comuna Cislău. Prin implementarea proiectului se dorește îmbunătățirea condițiilor de desfășurare a activităților culturale.
<b>Grupuri țintă</b>	<ul style="list-style-type: none"> <li>▪ Populația comunei Cislău;</li> <li>▪ Unitățile economice care activează în comuna Cislău;</li> <li>▪ Instituțiile publice din comuna Cislău;</li> <li>▪ Potențialii turiști;</li> <li>▪ Persoanele instruite corespunzător în vederea operaționalizării proiectului.</li> </ul>
<b>Activități principale</b>	<p><b>A1:</b> Derularea procedurii de achiziție publică pentru serviciile de consultanță în vederea întocmirii și elaborării dosarului cererii de finanțare;</p> <p><b>A2:</b> Derularea procedurii de achiziție publică pentru serviciile de elaborare a documentațiilor tehnice;</p> <p><b>A3:</b> Întocmire documentații tehnice;</p> <p><b>A4:</b> Obținerea avizelor și autorizațiilor;</p> <p><b>A5:</b> Depunerea dosarului Cererii de Finanțare;</p> <p><b>A6:</b> Semnarea contractului de finanțare;</p> <p><b>A7:</b> Încheierea contractului de servicii în management;</p> <p><b>A8:</b> Stabilirea Echipei de implementare a proiectului și demararea proiectului;</p> <p><b>A9:</b> Derularea procedurii de achiziție publică a lucrărilor și serviciilor;</p> <p><b>A10:</b> Realizarea și recepția lucrărilor;</p> <p><b>A11:</b> Achiziția dotărilor;</p> <p><b>A12:</b> Dirigenția de șantier;</p> <p><b>A13:</b> Realizarea asistenței tehnice;</p> <p><b>A14:</b> Realizarea vizibilității proiectului;</p> <p><b>A15:</b> Monitorizarea, auditul și raportarea proiectului.</p>
<b>Rezultate așteptate</b>	<ul style="list-style-type: none"> <li>▪ Creșterea gradului de acces la programele de educație culturală;</li> <li>▪ Creșterea gradului de acces și de participare a cetățenilor la viața culturală;</li> <li>▪ Crearea de evenimente culturale cu rol educativ și/sau de divertisment: festivaluri, concursuri, târguri, seminarii și altele asemenea;</li> <li>▪ Îmbunătățirea condițiilor de desfășurare a activităților culturale prin dotarea corespunzătoare;</li> <li>▪ Conservarea și punerea în valoare a meșteșugurilor, obiceiurilor și tradițiilor.</li> </ul>
<b>Buget estimat</b>	2.500.000 lei

<b>Surse de finanțare</b>	<p>PROGRAMUL NAȚIONAL DEZVOLTARE RURALĂ                  PROGRAMUL NAȚIONAL DEZVOLTARE LOCALĂ                  COMPANIA NAȚIONALĂ DE INVESTIȚII                  BUGETUL LOCAL                  Fonduri guvernamentale                  Alte surse de finanțare identificabile</p>
<b>Posibili parteneri</b>	<p>Consiliul Județean Buzău</p>
<b>Perioada de implementare</b>	<p>2023-2027</p>
<b>Sustenabilitate</b>	<p>Cheltuielile de întreținere vor fi efectuate din bugetul local.</p>
<b>Coerența cu politicile europene, naționale, regionale</b>	<p><b>Politica Europeană de Coeziune</b>                  O Europă mai apropiată de cetățenii săi - Obiectivul Prioritar 5. Turism, patrimoniu, cultură, securitate urbană:                  - promovarea dezvoltării integrate în domeniul social, economic și al mediului, a patrimoniului cultural și a securității în zonele urbane</p> <p><b>Strategia Națională pentru Dezvoltarea Durabilă a României 2030</b> trasează principalele obiective și ținte ale dezvoltării durabile astfel încât, la orizontul de timp 2030, România să fie „o țară membră a unei Uniunii Europe puternice, în care decalajele dintre țări vor fi reduse, iar cetățenii vor trăi într-o țară în care statul deservește nevoile fiecărui cetățean într-un mod echitabil, eficient și cu preocupări crescute și constante pentru un mediu curat”</p> <p>Obiectivul 4. Educație de calitate</p>
<b>Coerența cu strategia de dezvoltare durabilă</b>	<p>Prioritatea 2 - Dezvoltarea infrastructurii și îmbunătățirea calității serviciilor publice locale                  Ob. specific 2.2: Îmbunătățirea infrastructurii educaționale și culturale                  Măsura 2.2.2 Sprijinirea și dezvoltarea infrastructurii în care își desfășoară activitatea instituțiile culturale</p>
<b>Documente necesare</b>	<p>Cerere de finanțare;                  Studiu de fezabilitate/ Proiect Tehnic/ D.T.A.C. D.T.O.E., D.A.L.I;                  Avize; Studiu geotehnic, Studiu hidrotehnic, Studiu topografic;                  Studiu privind impactul asupra mediului.</p>

<b>15. Înființare piață alimentară în satul Cislău</b>	
<b>Scopul proiectului</b>	Dezvoltarea infrastructurii agricole în vederea dezvoltării economiei comunei Cislău.
<b>Obiective specifice</b>	<ol style="list-style-type: none"> <li>1. Dezvoltarea infrastructurii agricole;</li> <li>2. Creșterea numărului de comercianți din domeniul agricol;</li> <li>3. Dezvoltarea economiei locale.</li> </ol>
<b>Problema identificată și necesitatea intervenției</b>	Comuna Cislău nu are amplasat pe raza comunei un spațiu adecvat comercializării produselor agricole. În momentul de față există o piață alimentară, în care se desfășoară activități economice, însă spațiul nu este amenajat și dotat corespunzător.
<b>Modalitatea de rezolvare a problemelor</b>	Modalitatea de rezolvare a acestei probleme este reprezentată de implementarea proiectului ce propune înființarea unei alte piețe alimentare în satul Cislău.
<b>Grupuri țintă</b>	<ul style="list-style-type: none"> <li>▪ Populația comunei Cislău;</li> <li>▪ Unitățile economice care activează în comuna Cislău;</li> <li>▪ Instituțiile publice din comuna Cislău;</li> <li>▪ Potențialii investitori;</li> <li>▪ Populația de tranzit;</li> <li>▪ Agro-Turiști.</li> </ul>
<b>Activități principale</b>	<p><b>A1:</b> Derularea procedurii de achiziție publică pentru serviciile de consultanță în vederea întocmirii și elaborării dosarului cererii de finanțare;</p> <p><b>A2:</b> Derularea procedurii de achiziție publică pentru serviciile de elaborare a documentațiilor tehnice;</p> <p><b>A3:</b> Întocmire documentații tehnice;</p> <p><b>A4:</b> Obținerea avizelor și autorizațiilor;</p> <p><b>A5:</b> Depunerea dosarului Cererii de Finanțare;</p> <p><b>A6:</b> Semnarea contractului de finanțare;</p> <p><b>A7:</b> Încheierea contractului de servicii în management;</p> <p><b>A8:</b> Stabilirea Echipei de implementare a proiectului și demararea proiectului;</p> <p><b>A9:</b> Derularea procedurii de achiziție publică a lucrărilor și serviciilor;</p> <p><b>A10:</b> Realizarea și recepția lucrărilor;</p> <p><b>A11:</b> Achiziția dotărilor;</p> <p><b>A12:</b> Dirigenția de șantier;</p> <p><b>A13:</b> Realizarea asistenței tehnice;</p> <p><b>A14:</b> Realizarea vizibilității proiectului;</p> <p><b>A15:</b> Monitorizarea, auditul și raportarea proiectului.</p>
<b>Rezultate așteptate</b>	Înființarea unei piețe alimentare în satul Cislău.
<b>Buget estimat</b>	500.000 lei
<b>Surse de finanțare</b>	<p>COMPANIA NAȚIONALĂ DE INVESTIȚII</p> <p>PROGRAMUL NAȚIONAL DEZVOLTARE RURALĂ</p> <p>BUGETUL LOCAL</p> <p>Alte surse de finanțare identificabile</p>
<b>Posibili parteneri</b>	Consiliul Județean Buzău

<b>Perioada de implementare</b>	2023-2024
<b>Sustenabilitate</b>	Cheltuielile de întreținere vor fi efectuate din bugetul local.
<b>Coerența cu politicile europene, naționale, regionale</b>	<p><b>Politica Europeană de Coeziune</b>                      O Europă mai socială - Obiectivul Prioritar 4. Ocupare:                      - îmbunătățirea accesului pe piața muncii pentru toate persoanele aflate în căutarea unui loc de muncă (în special pentru tineri, șomeri, grupuri dezavantajate, persoane inactice)                      - modernizarea instituțiilor și a serviciilor pieței muncii                      - promovarea participării echilibrate după gen pe piața muncii</p> <p><b>Strategia Națională pentru Dezvoltarea Durabilă a României 2030</b> trasează principalele obiective și ținte ale dezvoltării durabile astfel încât, la orizontul de timp 2030, România să fie „o țară membră a unei Uniunii Europe puternice, în care decalajele dintre țări vor fi reduse, iar cetățenii vor trăi într-o țară în care statul deservește nevoile fiecărui cetățean într-un mod echitabil, eficient și cu preocupări crescute și constante pentru un mediu curat”                      Obiectivul 2. Foamete zero                      Ținte 2030:</p> <ul style="list-style-type: none"> <li>▪ Dezvoltarea unui sector agroalimentar durabil și competitiv</li> <li>▪ Asigurarea unor condiții în mediul rural apropiate de cele din mediul urban</li> <li>▪ Promovarea producției autohtone și ecologice</li> <li>▪ Valorificarea produselor tradiționale și montane cu valoare adăugată</li> </ul> <p><b>Strategia de Dezvoltare Regională Sud-Est 2021-2027</b>                      Obiectiv specific: Favorizarea dezvoltării integrate sociale, economice și de mediu la nivel local și a patrimoniului cultural, turismului și securității în afara zonelor urbane Axa prioritară 6 – O regiune atractivă</p>
<b>Coerența cu strategia de dezvoltare durabilă</b>	Prioritatea 1 - Creșterea gradului de ocupare a forței de muncă prin dezvoltarea economiei locale Ob. specific 1.2: Îmbunătățirea productivității sectorului agricol Măsura 1.2.2 Dezvoltarea infrastructurii agricole și valorificarea produselor agro-alimentare
<b>Documente necesare</b>	Cerere de finanțare; Studiu de fezabilitate/ Proiect Tehnic/ D.T.A.C. D.T.O.E., D.A.L.I; Avize; Certificat de urbanism/ Autorizație de construire; Studiu geotehnic, Studiu hidrotehnic, Studiu topografic; Studiu privind impactul asupra mediului.

16. Modernizare și dotare cămine culturale în satele Cislău, Bărăști și Scărișoara	
<b>Scopul proiectului</b>	Reducerea decalajului care se creează între mediul rural și cel urban prin subrezirea necesarului cultural creat de disparitățile culturale evidente dintre cele două medii de dezvoltare socială.
<b>Obiective specifice</b>	<ol style="list-style-type: none"> <li>1. Îmbunătățirea condițiilor de desfășurare a activităților culturale;</li> <li>2. Oferirea de produse și servicii culturale diverse pentru satisfacerea nevoilor culturale comunitare, în scopul creșterii gradului de acces și de participare a cetățenilor la viața culturală;</li> <li>3. Conservarea, protejarea, transmiterea, promovarea și punerea în valoare a culturii tradiționale și a patrimoniului cultural imaterial;</li> <li>4. Educația permanentă și formarea profesională continuă de interes comunitar în afara sistemelor formale de educație;</li> <li>5. Crearea evenimentelor culturale cu rol educativ și/sau de divertisment: festivaluri, concursuri, târguri, seminarii și altele asemenea;</li> <li>6. Susținerea expozițiilor temporare sau permanente, elaborării de monografii, susținerea editării de cărți și publicații de interes local, cu caracter cultural sau tehnico-științific;</li> <li>7. Promovarea turismului cultural de interes local;</li> <li>8. Conservarea și punerea în valoare a meșteșugurilor, obiceiurilor și tradițiilor;</li> <li>9. Organizarea de cursuri de educație civică, de educație permanentă și formare profesională continuă.</li> </ol>
<b>Problema identificată și necesitatea intervenției</b>	<p>Activitatea culturală ce are loc la nivelul comunei Cislău este sprijinită de cele trei cămine culturale localizate în satele Cislău, Scărișoara și Bărăști, acestea fiind modernizate în anul 2017.</p> <p>Activitatea culturală se desfășoară cu precădere pentru comunitatea locală, însă reluarea unor activități cu impact pozitiv asupra comunității locale și a dezvoltării sectorului cultural precum meșteșugurile populare pot determina o creștere a gradului de popularitate a comunei și a consolidării identității culturale. În ultimii ani, administrația publică locală a luat în considerare dezvoltarea și modernizarea infrastructurii culturale, astfel, că cele 3 cămine culturale au fost reabilitate cu puținele fonduri ce au putut fi alocate de la bugetul local.</p> <p>În vederea îmbunătățirii și diversificării serviciilor culturale este necesară modernizare și dotare celor 3 cămine culturale din satele Cislău, Bărăști și Scărișoara.</p>

<b>Modalitatea de rezolvare a problemelor</b>	Proiectul propune modernizarea și dotarea celor 3 cămine culturale din satele Cislău, Bărăști și Scărișoara. Prin implementarea proiectului se dorește îmbunătățirea condițiilor de desfășurare a activităților culturale.
<b>Grupuri țintă</b>	<ul style="list-style-type: none"> <li>▪ Populația comunei Cislău;</li> <li>▪ Unitățile economice care activează în comuna Cislău;</li> <li>▪ Instituțiile publice din comuna Cislău;</li> <li>▪ Potențialii turiști;</li> <li>▪ Persoanele instruite corespunzător în vederea operaționalizării proiectului.</li> </ul>
<b>Activități principale</b>	<p><b>A1:</b> Derularea procedurii de achiziție publică pentru serviciile de consultanță în vederea întocmirii și elaborării dosarului cererii de finanțare;</p> <p><b>A2:</b> Derularea procedurii de achiziție publică pentru serviciile de elaborare a documentațiilor tehnice;</p> <p><b>A3:</b> Întocmire documentații tehnice;</p> <p><b>A4:</b> Obținerea avizelor și autorizațiilor;</p> <p><b>A5:</b> Depunerea dosarului Cererii de Finanțare;</p> <p><b>A6:</b> Semnarea contractului de finanțare;</p> <p><b>A7:</b> Încheierea contractului de servicii în management;</p> <p><b>A8:</b> Stabilirea Echipei de implementare a proiectului și demararea proiectului;</p> <p><b>A9:</b> Derularea procedurii de achiziție publică a lucrărilor și serviciilor;</p> <p><b>A10:</b> Realizarea și recepția lucrărilor;</p> <p><b>A11:</b> Achiziția dotărilor;</p> <p><b>A12:</b> Dirigenția de șantier;</p> <p><b>A13:</b> Realizarea asistenței tehnice;</p> <p><b>A14:</b> Realizarea vizibilității proiectului;</p> <p><b>A15:</b> Monitorizarea, auditul și raportarea proiectului.</p>
<b>Rezultate așteptate</b>	<ul style="list-style-type: none"> <li>▪ Creșterea gradului de acces la programele de educație culturală;</li> <li>▪ Creșterea gradului de acces și de participare a cetățenilor la viața culturală;</li> <li>▪ Crearea de evenimente culturale cu rol educativ și/sau de divertisment: festivaluri, concursuri, târguri, seminarii și altele asemenea;</li> <li>▪ Îmbunătățirea condițiilor de desfășurare a activităților culturale prin dotarea corespunzătoare;</li> <li>▪ Conservarea și punerea în valoare a meșteșugurilor, obiceiurilor și tradițiilor.</li> </ul>
<b>Buget estimat</b>	7.500.000 lei

<b>Surse de finanțare</b>	<p>PROGRAMUL NAȚIONAL DEZVOLTARE RURALĂ                  PROGRAMUL NAȚIONAL DEZVOLTARE LOCALĂ                  COMPANIA NAȚIONALĂ DE INVESTIȚII                  BUGETUL LOCAL                  Fonduri guvernamentale                  Alte surse de finanțare identificabile</p>
<b>Posibili parteneri</b>	<p>Consiliul Județean Buzău</p>
<b>Perioada de implementare</b>	<p>2023-2026</p>
<b>Sustenabilitate</b>	<p>Cheltuielile de întreținere vor fi efectuate din bugetul local.</p>
<b>Coerența cu politicile europene, naționale, regionale</b>	<p><b>Politica Europeană de Coeziune</b>                  O Europă mai apropiată de cetățenii săi - Obiectivul Prioritar 5. Turism, patrimoniu, cultură, securitate urbană:                  - promovarea dezvoltării integrate în domeniul social, economic și al mediului, a patrimoniului cultural și a securității în zonele urbane</p> <p><b>Strategia Națională pentru Dezvoltarea Durabilă a României 2030</b> trasează principalele obiective și ținte ale dezvoltării durabile astfel încât, la orizontul de timp 2030, România să fie „o țară membră a unei Uniunii Europe puternice, în care decalajele dintre țări vor fi reduse, iar cetățenii vor trăi într-o țară în care statul deservește nevoile fiecărui cetățean într-un mod echitabil, eficient și cu preocupări crescute și constante pentru un mediu curat”</p> <p>Obiectivul 4. Educație de calitate</p>
<b>Coerența cu strategia de dezvoltare durabilă</b>	<p>Prioritatea 2 - Dezvoltarea infrastructurii și îmbunătățirea calității serviciilor publice locale</p> <p>Ob. specific 2.2: Îmbunătățirea infrastructurii educaționale și culturale</p> <p>Măsura 2.2.2 Sprijinirea și dezvoltarea infrastructurii în care își desfășoară activitatea instituțiile culturale</p>
<b>Documente necesare</b>	<p>Cerere de finanțare;                  Studiu de fezabilitate/ Proiect Tehnic/ D.T.A.C. D.T.O.E., D.A.L.I;                  Avize; Studiu geotehnic, Studiu hidrotehnic, Studiu topografic;                  Studiu privind impactul asupra mediului.</p>

17. Creșterea eficienței eneegetice a sediului Primăriei comunei Cislău	
<b>Scopul proiectului</b>	Creșterii eficienței energetice a Primăriei din Comuna Cislău prin utilizarea de tehnologii și echipamente moderne.
<b>Obiective specifice</b>	<ol style="list-style-type: none"> <li>1. Valorificarea resurselor regenerabile de energie solară în vederea producerii energiei electrice;</li> <li>2. Creșterea gradului de independență energetică și reducerea cheltuielilor la bugetul local prin diversificarea surselor și folosirea tehnologiilor moderne de producere a energiei electrice;</li> <li>3. Îmbunătățirea calității mediului prin folosirea de surse și tehnologii nepoluante în vederea producerii de energie electrică;</li> <li>4. Reducerea consumurilor specifice prin utilizarea unor corpuri de iluminat performante, a unor echipamente moderne;</li> <li>5. Reducerea consumurilor specifice cu energia termică.</li> </ol>
<b>Problema identificată și necesitatea intervenției</b>	<p>Performanța energetică a clădirilor este foarte scăzută astfel încât nivelurile de energie consumată în clădiri plasează sectorul printre cele mai mari sectoare consumatoare de energie. Conform Strategiei pentru mobilizarea investițiilor în renovarea fondului de clădiri existente (variante de lucru) în România, consumul de energie în sectorul clădirilor (locuințe, sectorul terțiar, inclusiv clădiri publice) reprezintă 45% din consumul total de energie.</p> <p>Potențialul de economisire în clădiri este semnificativ, însumând 40-50%. În particular, potențialul de eficiență energetică la nivelul clădirilor publice (fără a include spitalele), este în medie de 38% pentru măsurile de încălzire și 23% pentru energie electrică.</p> <p>Principalul rezultat preconizat ca urmare a promovării investițiilor cu scopul de a îmbunătăți eficiența energetică în clădirile publice îl constituie reducerea consumului de energie primară la nivelul clădirilor publice. Astfel implementarea unui proiect care să reducă costurile cu energia reprezintă un obiectiv important ce va da bugetului local premisele folosirii resurselor financiare economisite pentru realizarea de alte proiecte importante.</p>
<b>Modalitatea de rezolvare a problemelor</b>	Soluția propusă de acest proiect este de a reabilita și moderniza sistemul energetic al Primăriei comunei Cislău.
<b>Grupuri țintă</b>	<ul style="list-style-type: none"> <li>▪ Angajații din cadrul Primăriei;</li> <li>▪ Primăria comunei Cislău.</li> </ul>
<b>Activități principale</b>	<p><b>A1:</b> Derularea procedurii de achiziție publică pentru serviciile de consultanță în vederea întocmirii și elaborării dosarului cererii de finanțare;</p> <p><b>A2:</b> Derularea procedurii de achiziție publică pentru serviciile de elaborare a documentațiilor tehnice;</p> <p><b>A3:</b> Întocmire documentații tehnice;</p> <p><b>A4:</b> Obținerea avizelor și autorizațiilor;</p> <p><b>A5:</b> Depunerea dosarului Cererii de Finanțare;</p> <p><b>A6:</b> Semnarea contractului de finanțare;</p> <p><b>A7:</b> Încheierea contractului de servicii în management;</p>



	<p><b>A8:</b> Stabilirea Echipei de implementare a proiectului și demararea proiectului;</p> <p><b>A9:</b> Derularea procedurii de achiziție publică a lucrărilor și serviciilor;</p> <p><b>A10:</b> Realizarea și recepția lucrărilor;</p> <p><b>A11:</b> Achiziția dotărilor;</p> <p><b>A12:</b> Dirigenția de șantier;</p> <p><b>A13:</b> Realizarea asistenței tehnice;</p> <p><b>A14:</b> Realizarea vizibilității proiectului;</p> <p><b>A15:</b> Monitorizarea, auditul și raportarea proiectului.</p>
<b>Rezultate așteptate</b>	<p>Utilizarea rațională și mai eficientă a resurselor energetice primare prin reducerea consumului;</p> <p>Reducerea poluării și protecția mediului;</p> <p>Reducerea costurilor pentru energie termică;</p> <p>Reducerea costurilor pentru energie electrică.</p>
<b>Buget estimat</b>	1.000.000 lei
<b>Surse de finanțare</b>	<p>PROGRAMUL OPERAȚIONAL REGIONAL</p> <p>COMPANIA NAȚIONALĂ DE INVESTIȚII</p> <p>BUGETUL LOCAL</p> <p>Ministerul Mediului Apelor și Pădurilor</p> <p>Fonduri guvernamentale</p> <p>Alte surse de finanțare identificabile</p>
<b>Posibili parteneri</b>	<ul style="list-style-type: none"> <li>▪ Consiliul Județean Buzău;</li> <li>▪ ONG-uri.</li> </ul>
<b>Perioada de implementare</b>	2022-2025
<b>Sustenabilitate</b>	<p>Cheltuielile de întreținere vor fi efectuate din bugetul local. Consumul cu energie electrică și energie termică va scădea cu cel puțin 50%. Aceste acțiuni se vor constitui în economii efectuate la bugetul local.</p>
<b>Coerența cu politicile europene, naționale, regionale</b>	<p><b>Politica Europeană de Coeziune</b></p> <p>O Europă mai verde - Obiectivul Prioritar 2. Energie:</p> <ul style="list-style-type: none"> <li>- promovarea eficienței energetice și reducerea emisiilor de gaze cu efect de seră</li> <li>- promovarea energiei din surse regenerabile</li> <li>- dezvoltarea de sisteme inteligente de energie, rețele și stocare în afara TEN-E</li> </ul> <p><b>Strategia Națională pentru Dezvoltarea Durabilă a României 2030</b> trasează principalele obiective și ținte ale dezvoltării durabile astfel încât, la orizontul de timp 2030, România să fie „o țară membră a unei Uniunii Europe puternice, în care decalajele dintre țări vor fi reduse, iar cetățenii vor trăi într-o țară în care</p>

	<p><i>statul deservește nevoile fiecărui cetățean într-un mod echitabil, eficient și cu preocupări crescute și constante pentru un mediu curat”</i></p> <p>Obiectivul 12. Consum și producție responsabile Ținte 2030:</p> <ul style="list-style-type: none"> <li>▪ Trecerea etapizată la un model de dezvoltare care are elemente ale economiei circulare</li> <li>▪ Creșterea productivității resurselor</li> <li>▪ Reducerea risipei și a deșeurilor</li> </ul> <p>Obiectivul 7. Energie curată și la prețuri accesibile Ținte 2030:</p> <ul style="list-style-type: none"> <li>▪ Creșterea ponderii resurselor de energie regenerabilă</li> <li>▪ Decuplarea creșterii economice de procesul de epuizare a resurselor și degradare a mediului</li> </ul> <p><b>Strategia de Dezvoltare Regională Sud-Est 2021-2027</b> Obiectiv specific: Promovarea eficienței energetice și reducerea emisiilor de gaze cu efect de seră Axa prioritară 3 – O regiune cu orașe prietenoase cu mediul Acțiuni:</p> <p>1. Renovarea clădirilor publice, inclusiv a celor cu statut de monument istoric, și a clădirilor rezidențiale în vederea asigurării/ îmbunătățirii eficienței energetice în funcție de potențialul de reducere a consumului, respectiv reducerea emisiilor de carbon, inclusiv consolidarea acestora în funcție de riscurile identificate.</p> <p>2. Îmbunătățirea eficienței energetice, precum și reducerea emisiilor în sistemele de alimentare centralizate cu energie termică (SACET)</p>
<p><b>Coerența cu strategia de dezvoltare durabilă</b></p>	<p>Prioritatea 3 - Îmbunătățirea calității factorilor de mediu Ob. specific 3.1: Utilizarea rațională a resurselor naturale existente și îmbunătățirea factorilor locali de mediu Măsura 3.1.1 Îmbunătățirea calității mediului și utilizarea eficientă a resurselor naturale</p>
<p><b>Documente necesare</b></p>	<p>Cerere de finanțare; Studiu de fezabilitate/ Proiect Tehnic/ D.T.A.C. D.T.O.E., D.A.L.I; Avize; Studiu geotehnic, Studiu hidrotehnic, Studiu topografic; Studiu privind impactul asupra mediului.</p>

18. Modernizarea bazei sportive din satul Cislău	
<b>Scopul proiectului</b>	Dezvoltarea infrastructurii rurale de bază respectiv creșterea suprafețelor verzi amenajate la nivelul comunei Cislău, prin modernizarea bazei sportive pentru locuitorii comunei.
<b>Obiective specifice</b>	<ol style="list-style-type: none"> <li>1. Creșterea nivelului de educație, de socializare și a stării de sănătate a tuturor cetățenilor (copii, tineri, adulți, vârstnici și persoane cu handicap) prin practicarea exercițiilor fizice și sportului în cadrul activităților de educație fizică și sport;</li> <li>2. Revigorarea activităților sportive și în special a jocului de fotbal;</li> <li>3. Dezvoltarea activităților sportive în mediul rural în corelație cu programele naționale de dezvoltare rurală;</li> <li>4. Oferirea de facilități de recreere și dezvoltare socială.</li> </ol>
<b>Problema identificată și necesitatea intervenției</b>	<p>Deși alcătuiesc un grup social și cultural dinamic, tinerii s-au îndepărtat în ultimii ani de viața publică, din cauza statutului lor social fragil și a discrepanței apărute între obiectivele de politică publică și rezultatele aplicării acestora.</p> <p>Astfel, pentru a facilita tranziția tinerilor într-o societate aflată într-o permanentă schimbare și pentru a realiza un echilibru între generații, este necesară corelarea și armonizarea programelor prin aplicarea unor politici publice cu impact social și educațional în rândul tinerilor.</p> <p>Bazele sportive sunt destinate și desfășurării de competiții oficiale, la nivel local, organizate de federațiile sportive naționale de profil. În acest scop este nevoie ca dimensiunile și suprafețele construcțiilor realizate să fie cele recomandate de regulamentele federațiilor sportive naționale.</p>
<b>Modalitatea de rezolvare a problemelor</b>	Modalitatea de rezolvare a problemei este reprezentată de implementarea proiectului ce presupune modernizarea bazei sportive din comuna Cislău.
<b>Grupuri țintă</b>	<ul style="list-style-type: none"> <li>▪ Tinerii din comuna Cislău;</li> <li>▪ Populația comunei Cislău;</li> <li>▪ Unitățile economice care activează în comuna Cislău;</li> <li>▪ Instituțiile publice din comuna Cislău;</li> <li>▪ Potențialii investitori;</li> <li>▪ Potențialii turiști.</li> </ul>
<b>Activități principale</b>	<p><b>A1:</b> Derularea procedurii de achiziție publică pentru serviciile de consultanță în vederea întocmirii și elaborării dosarului cererii de finanțare;</p> <p><b>A2:</b> Derularea procedurii de achiziție publică pentru serviciile de elaborare a documentațiilor tehnice;</p>

	<p><b>A3:</b> Întocmire documentații tehnice;  <b>A4:</b> Obținerea avizelor și autorizațiilor;  <b>A5:</b> Depunerea dosarului Cererii de Finanțare;  <b>A6:</b> Semnarea contractului de finanțare;  <b>A7:</b> Încheierea contractului de servicii în management;  <b>A8:</b> Stabilirea Echipei de implementare a proiectului și demararea proiectului;  <b>A9:</b> Derularea procedurii de achiziție publică a lucrărilor și serviciilor;  <b>A10:</b> Realizarea și recepția lucrărilor;  <b>A11:</b> Achiziția dotărilor;  <b>A12:</b> Dirigenția de șantier;  <b>A13:</b> Realizarea asistenței tehnice;  <b>A14:</b> Realizarea vizibilității proiectului;  <b>A15:</b> Monitorizarea, auditul și raportarea proiectului.</p>
<b>Rezultate așteptate</b>	Crearea unui spațiu optim de desfășurare a activităților sportive pentru locuitorii comunei Cislău prin modernizarea bazei sportive existente.
<b>Buget estimat</b>	1.000.000 lei
<b>Surse de finanțare</b>	<p>PROGRAMUL NAȚIONAL DEZVOLTARE LOCALĂ  PROGRAMUL OPERAȚIONAL REGIONAL  COMPANIA NAȚIONALĂ DE INVESTIȚII  BUGETUL LOCAL  Alte surse de finanțare identificabile</p>
<b>Posibili parteneri</b>	<ul style="list-style-type: none"> <li>▪ Consiliul Județean Buzău;</li> <li>▪ ONG-uri;</li> <li>▪ Ministerul Dezvoltării Regionale și Administrației Publice;</li> <li>▪ Compania Națională de Investiții.</li> </ul>
<b>Perioada de implementare</b>	2024-2026
<b>Sustenabilitate</b>	Investiția va fi întreținută prin fonduri alocate de la bugetul local și prin programe oferite de Ministerul Tineretului și Sportului.
<b>Coerența cu politicile europene, naționale, regionale</b>	<p><b>Politica Europeană de Coeziune</b>  O Europă mai socială - Obiectivul Prioritar 4. Incluziune Socială:  - îmbunătățirea accesului egal la servicii de calitate, durabile și accesibile de protecție socială, îmbunătățirea accesibilității, a eficacității și a rezilienței sistemelor de asistență medicală  - promovarea integrării sociale a persoanelor aflate în risc de sărăcie sau excluziune socială  O Europă mai apropiată de cetățenii săi - Obiectivul Prioritar 5. Dezvoltarea teritorială integrată:</p>

	<p>- promovarea dezvoltării integrate în domeniul social, economic și al mediului, a patrimoniului cultural și a securității, inclusiv în zonele rurale și de coastă și inclusiv prin dezvoltarea locală plasată sub responsabilitatea comunității</p> <p><b>Strategia Națională pentru Dezvoltarea Durabilă a României 2030</b> trasează principalele obiective și ținte ale dezvoltării durabile astfel încât, la orizontul de timp 2030, România să fie „o țară membră a unei Uniunii Europe puternice, în care decalajele dintre țări vor fi reduse, iar cetățenii vor trăi într-o țară în care statul deservește nevoile fiecărui cetățean într-un mod echitabil, eficient și cu preocupări crescute și constante pentru un mediu curat”</p> <p>Obiectivul 10. Inegalități reduse</p> <p>Ținte 2030:</p> <ul style="list-style-type: none"> <li>▪ Aproximarea României de nivelul UE în ceea ce privește indicatorii dezvoltării durabile</li> <li>▪ Reducerea discriminării</li> <li>▪ Reducerea progresivă a inegalităților, în special a proporției grupurilor dezavantajate</li> </ul> <p><b>Strategia de Dezvoltare Regională Sud-Est 2021-2027</b></p> <p>Obiectiv specific: Îmbunătățirea accesului la servicii de calitate și favorabile incluziunii în educație, formare și învățarea pe tot parcursul vieții prin dezvoltarea infrastructurii</p> <p>Axa prioritară 5 – O regiune educată</p>
<p><b>Coerența cu strategia de dezvoltare durabilă</b></p>	<p>Prioritatea 2 - Dezvoltarea infrastructurii și îmbunătățirea calității serviciilor publice locale</p> <p>Ob. specific 2.4: Creșterea atractivității comunei din perspectiva spațiului locuit și a infrastructurii verzi</p> <p>Măsura 2.4.1 Creșterea gradului de modernizare a spațiilor de recreere și diversificarea acestora</p>
<p><b>Documente necesare</b></p>	<p>Cerere de finanțare;</p> <p>Studiu de fezabilitate/ Proiect Tehnic/ D.T.A.C. D.T.O.E., D.A.L.I;</p> <p>Avize; Studiu geotehnic, Studiu hidrotehnic, Studiu topografic;</p> <p>Studiu privind impactul asupra mediului.</p>

19. Modernizarea și dotarea sălii de sport din satul Cislău	
<b>Scopul proiectului</b>	Dezvoltarea infrastructurii rurale de bază respectiv creșterea suprafețelor amenajate la nivelul comunei Cislău, prin construirea unei săli de sport pentru locuitorii comunei.
<b>Obiective specifice</b>	<ol style="list-style-type: none"> <li>1. Creșterea nivelului de educație, de socializare și a stării de sănătate a tuturor cetățenilor (copii, tineri, adulți, vârstnici și persoane cu handicap) prin practicarea exercițiilor fizice și sportului în cadrul activităților de educație fizică și sport;</li> <li>2. Revigorarea activităților sportive și în special a jocului de fotbal;</li> <li>3. Dezvoltarea activităților sportive în mediul rural în corelație cu programele naționale de dezvoltare rurală;</li> <li>4. Oferirea de facilități de recreere și dezvoltare socială.</li> </ol>
<b>Problema identificată și necesitatea intervenției</b>	<p>Deși alcătuiesc un grup social și cultural dinamic, tinerii s-au îndepărtat în ultimii ani de viața publică, din cauza statutului lor social fragil și a discrepanței apărute între obiectivele de politică publică și rezultatele aplicării acestora.</p> <p>Astfel, pentru a facilita tranziția tinerilor într-o societate aflată într-o permanentă schimbare și pentru a realiza un echilibru între generații, este necesară corelarea și armonizarea programelor prin aplicarea unor politici publice cu impact social și educațional în rândul tinerilor.</p> <p>Sălile de sport sunt destinate și desfășurării de competiții oficiale, la nivel local, organizate de federațiile sportive naționale de profil. În acest scop este nevoie ca dimensiunile și suprafețele construcțiilor realizate să fie cele recomandate de regulamentele federațiilor sportive naționale.</p>
<b>Modalitatea de rezolvare a problemelor</b>	Investiția va cuprinde modernizarea sălii de sport din satul Cislău și dotarea acesteia cu echipamente specifice.
<b>Grupuri țintă</b>	<ul style="list-style-type: none"> <li>▪ Tinerii din comuna Cislău;</li> <li>▪ Populația comunei Cislău;</li> <li>▪ Unitățile economice care activează în comuna Cislău;</li> <li>▪ Instituțiile publice din comuna Cislău;</li> <li>▪ Potențialii investitori;</li> <li>▪ Potențialii turiști.</li> </ul>

<p><b>Activități principale</b></p>	<p><b>A1:</b> Derularea procedurii de achiziție publică pentru serviciile de consultanță în vederea întocmirii și elaborării dosarului cererii de finanțare;  <b>A2:</b> Derularea procedurii de achiziție publică pentru serviciile de elaborare a documentațiilor tehnice;  <b>A3:</b> Întocmire documentații tehnice;  <b>A4:</b> Obținerea avizelor și autorizațiilor;  <b>A5:</b> Depunerea dosarului Cererii de Finanțare;  <b>A6:</b> Semnarea contractului de finanțare;  <b>A7:</b> Încheierea contractului de servicii în management;  <b>A8:</b> Stabilirea Echipei de implementare a proiectului și demararea proiectului;  <b>A9:</b> Derularea procedurii de achiziție publică a lucrărilor și serviciilor;  <b>A10:</b> Realizarea și recepția lucrărilor;  <b>A11:</b> Achiziția dotărilor;  <b>A12:</b> Dirigenția de șantier;  <b>A13:</b> Realizarea asistenței tehnice;  <b>A14:</b> Realizarea vizibilității proiectului;  <b>A15:</b> Monitorizarea, auditul și raportarea proiectului.</p>
<p><b>Rezultate așteptate</b></p>	<ul style="list-style-type: none"> <li>▪ modernizarea sălii de sport din comuna Cislău;</li> <li>▪ dotarea sălii de sport cu echipamente specifice.</li> </ul>
<p><b>Buget estimat</b></p>	<p>1.000.000 lei</p>
<p><b>Surse de finanțare</b></p>	<p>PROGRAMUL NAȚIONAL DEZVOLTARE LOCALĂ  PROGRAMUL OPERAȚIONAL REGIONAL  COMPANIA NAȚIONALĂ DE INVESTIȚII  BUGETUL LOCAL  Alte surse de finanțare identificabile</p>
<p><b>Posibili parteneri</b></p>	<ul style="list-style-type: none"> <li>▪ Consiliul Județean Buzău;</li> <li>▪ ONG-uri;</li> <li>▪ Ministerul Dezvoltării Regionale și Administrației Publice;</li> <li>▪ Compania Națională de Investiții.</li> </ul>
<p><b>Perioada de implementare</b></p>	<p>2023-2025</p>
<p><b>Sustenabilitate</b></p>	<p>Investiția va fi întreținută prin fonduri alocate de la bugetul local și prin programe oferite de Ministerul Tineretului și Sportului.</p>

<p><b>Coerența cu politicile europene, naționale, regionale</b></p>	<p><b>Politica Europeană de Coeziune</b>                  O Europă mai socială - Obiectivul Prioritar 4. Incluziune Socială:                  - îmbunătățirea accesului egal la servicii de calitate, durabile și accesibile de protecție socială, îmbunătățirea accesibilității, a eficacității și a rezilienței sistemelor de asistență medicală                  - promovarea integrării sociale a persoanelor aflate în risc de sărăcie sau excluziune socială                  O Europă mai apropiată de cetățenii săi - Obiectivul Prioritar 5. Dezvoltarea teritorială integrată:                  - promovarea dezvoltării integrate în domeniul social, economic și al mediului, a patrimoniului cultural și a securității, inclusiv în zonele rurale și de coastă și inclusiv prin dezvoltarea locală plasată sub responsabilitatea comunității</p> <p><b>Strategia Națională pentru Dezvoltarea Durabilă a României 2030</b> trasează principalele obiective și ținte ale dezvoltării durabile astfel încât, la orizontul de timp 2030, România să fie „o țară membră a unei Uniunii Europe puternice, în care decalajele dintre țări vor fi reduse, iar cetățenii vor trăi într-o țară în care statul deservește nevoile fiecărui cetățean într-un mod echitabil, eficient și cu preocupări crescute și constante pentru un mediu curat”</p> <p>Obiectivul 10. Inegalități reduse                  Ținte 2030:</p> <ul style="list-style-type: none"> <li>▪ Apropierea României de nivelul UE în ceea ce privește indicatorii dezvoltării durabile</li> <li>▪ Reducerea discriminării</li> <li>▪ Reducerea progresivă a inegalităților, în special a proporției grupurilor dezavantajate</li> </ul> <p><b>Strategia de Dezvoltare Regională Sud-Est 2021-2027</b>                  Obiectiv specific: Îmbunătățirea accesului la servicii de calitate și favorabile incluziunii în educație, formare și învățarea pe tot parcursul vieții prin dezvoltarea infrastructurii                  Axa prioritară 5 – O regiune educată</p>
<p><b>Coerența cu strategia de dezvoltare durabilă</b></p>	<p>Prioritatea 2 - Dezvoltarea infrastructurii și îmbunătățirea calității serviciilor publice locale                  Ob. specific 2.2: Îmbunătățirea infrastructurii educaționale și culturale                  Măsura 2.2.1 Modernizarea infrastructurii și serviciilor educaționale</p>
<p><b>Documente necesare</b></p>	<p>Cerere de finanțare;                  Studiu de fezabilitate/ Proiect Tehnic/ D.T.A.C. D.T.O.E., D.A.L.I;                  Avize; Studiu geotehnic, Studiu hidrotehnic, Studiu topografic;                  Studiu privind impactul asupra mediului.</p>



<b>20. Modernizarea stațiilor de transport în comun existente și amenajarea altora noi</b>	
<b>Scopul proiectului</b>	Îmbunătățirea calității serviciilor de transport public prin amenajarea de stații de transport pe raza comunei Cislău.
<b>Obiective specifice</b>	<ol style="list-style-type: none"> <li>1. Îmbunătățirea infrastructurii rutiere din comuna Cislău.</li> <li>2. Îmbunătățirea calității serviciilor de transport public.</li> <li>3. Creșterea siguranței rutiere.</li> <li>4. Creșterea nivelului de trai a locuitorilor comunei Cislău.</li> <li>5. Îmbunătățirea aspectului general al comunei Cislău.</li> </ol>
<b>Problema identificată și necesitatea intervenției</b>	<p>În prezent o parte din infrastructura rutieră a comunei Cislău se află într-o stare precară, cu capacitate de circulație redusă, ce nu corespunde cerințelor de trafic rutier actuale și de perspectivă și cu implicații negative asupra siguranței circulației rutiere.</p> <p>Necesitatea realizării lucrărilor rezultă prin faptul că după finalizarea lor, în comună se vor reduce semnificativ disfuncționalitățile din punct de vedere al infrastructurii rutiere în localitățile aparținătoare și da un plus mobilității persoanelor (călătorilor, turiștilor, localnicilor).</p>
<b>Modalitatea de rezolvare a problemelor</b>	Amenajarea corespunzătoare a stațiilor de transport va contribui la creșterea atractivității și siguranței cetățenilor. Accesul la mobilitate va fi asigurat tuturor categoriilor de persoane, iar acest fapt este influențat direct de amenajările din stațiile de transport în comun.
<b>Grupuri țintă</b>	<ul style="list-style-type: none"> <li>▪ Populația comunei Cislău;</li> <li>▪ Unitățile economice care activează în comuna Cislău;</li> <li>▪ Potențialii investitori;</li> <li>▪ Potențialii turiști.</li> </ul>
<b>Activități principale</b>	<p><b>A1:</b> Derularea procedurii de achiziție publică pentru serviciile de consultanță în vederea întocmirii și elaborării dosarului cererii de finanțare;</p> <p><b>A2:</b> Derularea procedurii de achiziție publică pentru serviciile de elaborare a documentațiilor tehnice;</p> <p><b>A3:</b> Întocmire documentații tehnice;</p> <p><b>A4:</b> Obținerea avizelor și autorizațiilor;</p> <p><b>A5:</b> Depunerea dosarului Cererii de Finanțare;</p> <p><b>A6:</b> Semnarea contractului de finanțare;</p> <p><b>A7:</b> Încheierea contractului de servicii în management;</p> <p><b>A8:</b> Stabilirea Echipei de implementare a proiectului și demararea proiectului;</p> <p><b>A9:</b> Derularea procedurii de achiziție publică a lucrărilor și serviciilor;</p> <p><b>A10:</b> Realizarea și recepția lucrărilor;</p> <p><b>A11:</b> Dirigenția de șantier;</p> <p><b>A12:</b> Realizarea asistenței tehnice;</p> <p><b>A13:</b> Realizarea vizibilității proiectului;</p> <p><b>A14:</b> Monitorizarea, auditul și raportarea proiectului.</p>
<b>Rezultate așteptate</b>	<ul style="list-style-type: none"> <li>▪ Modernizarea stațiilor de transport în comun existente și amenajarea altora noi în satele aparținătoare comunei Cislău.</li> </ul>
<b>Buget estimat</b>	400.000 lei
<b>Surse de finanțare</b>	PROGRAMUL NAȚIONAL DEZVOLTARE LOCALĂ COMPANIA NAȚIONALĂ DE INVESTIȚII

	<p>BUGETUL LOCAL</p> <p>Alte surse de finanțare identificabile</p>
<b>Posibili parteneri</b>	<ul style="list-style-type: none"> <li>▪ Consiliul Județean Buzău;</li> <li>▪ Compania Națională de Investiții.</li> </ul>
<b>Perioada de implementare</b>	2023-2024
<b>Sustenabilitate</b>	Investiția va fi întreținută prin fonduri alocate de la bugetul local.
<b>Coerența cu politicile europene, naționale, regionale</b>	<p><b>Politica Europeană de Coeziune</b></p> <p>O Europă mai conectată - Obiectivul Prioritar 3. Conectivitate:</p> <p>- dezvoltarea unei mobilități naționale, regionale și locale durabile, reziliente în fața schimbărilor climatice, inteligente și intermodale, inclusiv îmbunătățirea accesului la TEN-T și a mobilității transfrontaliere</p> <p><b>Strategia Națională pentru Dezvoltarea Durabilă a României 2030</b> trasează principalele obiective și ținte ale dezvoltării durabile astfel încât, la orizontul de timp 2030, România să fie „o țară membră a unei Uniunii Europe puternice, în care decalajele dintre țări vor fi reduse, iar cetățenii vor trăi într-o țară în care statul deservește nevoile fiecărui cetățean într-un mod echitabil, eficient și cu preocupări crescute și constante pentru un mediu curat”</p> <p>Obiectivul 9. Industrie, inovație și infrastructură</p> <p>Ținte 2030:</p> <ul style="list-style-type: none"> <li>▪ Modernizarea și dezvoltarea infrastructurii regionale și a celei transfrontaliere</li> </ul> <p>Obiectivul 10. Inegalități reduse</p> <p>Ținte 2030:</p> <ul style="list-style-type: none"> <li>▪ Reducerea discriminării</li> <li>▪ Reducerea progresivă a inegalităților, în special a proporției grupurilor dezavantajate</li> </ul> <p><b>Strategia de Dezvoltare Regională Sud-Est 2021-2027</b></p> <p>Obiectiv specific: Favorizarea dezvoltării integrate sociale, economice și de mediu la nivel local și a patrimoniului cultural, turismului și securității în afara zonelor urbane</p> <p>Axa prioritară 6 – O regiune atractivă</p> <p>Acțiuni:</p> <ol style="list-style-type: none"> <li>1. infrastructura de turism, în special în zone care dispun de un potențial turistic valoros</li> <li>2. creșterea securității spațiilor publice</li> </ol>
<b>Coerența cu strategia de dezvoltare durabilă</b>	<p>Prioritatea 2 - Dezvoltarea infrastructurii și îmbunătățirea calității serviciilor publice locale</p> <p>Ob. specific 2.5: Dezvoltarea serviciilor publice locale</p> <p>Măsura 2.5.2 Îmbunătățirea serviciilor publice (inclusiv de siguranță și ordine publică)</p>
<b>Documente necesare</b>	<p>Cerere de finanțare;</p> <p>Studiu de fezabilitate/ Proiect Tehnic/ D.T.A.C. D.T.O.E., D.A.L.I;</p> <p>Avize.</p>

21. Amenajarea de parcuri de joacă în comuna Cislău	
<b>Scopul proiectului</b>	Dezvoltarea infrastructurii rurale de bază respectiv creșterea suprafețelor verzi amenajate la nivelul comunei Cislău, prin construirea și modernizarea aliniamentelor stradale verzi și parcurilor pentru locuitorii comunei Cislău.
<b>Obiective specifice</b>	<ol style="list-style-type: none"> <li>1. Crearea structurii fizice de bază și evitarea excluziunii sociale prin amplasarea de spații de joacă pentru copii în spațiul administrativ al comunei Cislău;</li> <li>2. Oferirea de facilități de recreere și dezvoltare socială.</li> </ol>
<b>Problema identificată și necesitatea intervenției</b>	În comuna Cislău există puține spații de joacă special amenajate pentru copii. În lipsa acestora se crează disparități de dezvoltare psihologică a indivizilor.
<b>Modalitatea de rezolvare a problemelor</b>	Amenajarea de spații de joacă pe domeniul public al comunei Cislău în satele componente ale acesteia.
<b>Grupuri țintă</b>	<ul style="list-style-type: none"> <li>▪ Copiii din comuna Cislău;</li> <li>▪ Populația comunei Cislău;</li> <li>▪ Unitățile economice care activează în comuna Cislău;</li> <li>▪ Potențialii turiști.</li> </ul>
<b>Activități principale</b>	<p><b>A1:</b> Derularea procedurii de achiziție publică pentru serviciile de consultanță în vederea întocmirii și elaborării dosarului cererii de finanțare;</p> <p><b>A2:</b> Derularea procedurii de achiziție publică pentru serviciile de elaborare a documentațiilor tehnice;</p> <p><b>A3:</b> Întocmire documentații tehnice;</p> <p><b>A4:</b> Obținerea avizelor și autorizațiilor;</p> <p><b>A5:</b> Depunerea dosarului Cererii de Finanțare;</p> <p><b>A6:</b> Semnarea contractului de finanțare;</p> <p><b>A7:</b> Încheierea contractului de servicii în management;</p> <p><b>A8:</b> Stabilirea Echipei de implementare a proiectului și demararea proiectului;</p> <p><b>A9:</b> Derularea procedurii de achiziție publică a lucrărilor și serviciilor;</p> <p><b>A10:</b> Realizarea și recepția lucrărilor;</p> <p><b>A11:</b> Achiziția dotărilor;</p> <p><b>A12:</b> Dirigenția de șantier;</p> <p><b>A13:</b> Realizarea asistenței tehnice;</p> <p><b>A14:</b> Realizarea vizibilității proiectului;</p> <p><b>A15:</b> Monitorizarea, auditul și raportarea proiectului.</p>
<b>Rezultate așteptate</b>	Amenajare spații de joacă pentru copii în satele comunei Cislău.
<b>Buget estimat</b>	500.000 lei
<b>Surse de finanțare</b>	PROGRAMUL NAȚIONAL DEZVOLTARE LOCALĂ PROGRAMUL NAȚIONAL DE DEZVOLTARE RURALĂ PROGRAMUL OPERAȚIONAL REGIONAL COMPANIA NAȚIONALĂ DE INVESTIȚII BUGETUL LOCAL, Alte surse de finanțare identificabile
<b>Posibili parteneri</b>	<ul style="list-style-type: none"> <li>▪ Consiliul Județean Buzău;</li> <li>▪ ONG-uri;</li> <li>▪ Ministerul Dezvoltării Regionale și Administrației Publice;</li> <li>▪ Compania Națională de Investiții.</li> </ul>
<b>Perioada de implementare</b>	2024-2027

<p><b>Sustenabilitate</b></p>	<p>Investiția va ajuta la atragerea populației de la orașe către sate prin reglarea disparităților de dezvoltare între cele două medii și va conduce la creșterea economică durabilă a comunei. Va ajuta de asemenea la dezvoltarea socială care are ca principală formă de stimulare a învățării în stadiul incipient de viață, joaca.</p>
<p><b>Coerența cu politicile europene, naționale, regionale</b></p>	<p><b>Politica Europeană de Coeziune</b>  O Europă mai socială - Obiectivul Prioritar 4. Incluziune Socială:  - îmbunătățirea accesului egal la servicii de calitate, durabile și accesibile de protecție socială, îmbunătățirea accesibilității, a eficacității și a rezilienței sistemelor de asistență medicală  - promovarea integrării sociale a persoanelor aflate în risc de sărăcie sau excluziune socială  O Europă mai apropiată de cetățenii săi - Obiectivul Prioritar 5. Dezvoltarea teritorială integrată:  - promovarea dezvoltării integrate în domeniul social, economic și al mediului, a patrimoniului cultural și a securității, inclusiv în zonele rurale și de coastă și inclusiv prin dezvoltarea locală plasată sub responsabilitatea comunității  <b>Strategia Națională pentru Dezvoltarea Durabilă a României 2030</b>  trasează principalele obiective și ținte ale dezvoltării durabile astfel încât, la orizontul de timp 2030, România să fie „o țară membră a unei Uniunii Europe puternice, în care decalajele dintre țări vor fi reduse, iar cetățenii vor trăi într-o țară în care statul deservește nevoile fiecărui cetățean într-un mod echitabil, eficient și cu preocupări crescute și constante pentru un mediu curat”  Obiectivul 10. Inegalități reduse  Ținte 2030:  <ul style="list-style-type: none"> <li>▪ Apropierea României de nivelul UE în ceea ce privește indicatorii dezvoltării durabile</li> <li>▪ Reducerea discriminării</li> <li>▪ Reducerea progresivă a inegalităților, în special a proporției grupurilor dezavantajate</li> </ul> <b>Strategia de Dezvoltare Regională Sud-Est 2021-2027</b>  Obiectiv specific: Îmbunătățirea accesului la servicii de calitate și favorabile incluziunii în educație, formare și învățarea pe tot parcursul vieții prin dezvoltarea infrastructurii  Axa prioritară 5 – O regiune educată</p>
<p><b>Coerența cu strategia de dezvoltare durabilă</b></p>	<p>Prioritatea 2 - Dezvoltarea infrastructurii și îmbunătățirea calității serviciilor publice locale  Ob. specific 2.4: Creșterea atractivității comunei din perspectiva spațiului locuit și a infrastructurii verzi  Măsura 2.4.1 Creșterea gradului de modernizare a spațiilor de recreere și diversificarea acestora</p>
<p><b>Documente necesare</b></p>	<p>Cerere de finanțare;  Studiu de fezabilitate/ Proiect Tehnic/ D.T.A.C. D.T.O.E., D.A.L.I;  Avize; Studiu geotehnic, Studiu hidrotehnic, Studiu topografic.</p>

22. Modernizare arhitecturală și peisagistică a spațiilor verzi stradale și parcurilor din comuna Cislău	
<b>Scopul proiectului</b>	Dezvoltarea infrastructurii rurale de bază respectiv creșterea suprafețelor verzi amenajate la nivelul comunei Cislău, prin construirea și modernizarea aliniamentelor stradale verzi și parcurilor pentru locuitorii comunei Cislău. Îmbunătățirea calității vieții populației prin dezvoltarea infrastructurii de petrecere a timpului liber la nivel local.
<b>Obiective specifice</b>	<ol style="list-style-type: none"> <li>1. Construirea aliniamentelor stradale verzi;</li> <li>2. Dezvoltarea barierelor verzi împotriva poluării generate de traficul rutier;</li> <li>3. Dotarea și utilarea aliniamentelor stradale verzi;</li> <li>4. Construirea și dotarea cu mobilier stradal;</li> <li>5. Diversificarea posibilităților de petrecere a timpului liber, atât pentru populația locală, cât și pentru turiști.</li> </ol>
<b>Problema identificată și necesitatea intervenției</b>	În comuna Cislău există puține spații verzi amenajate și îngrijite corespunzător. Uniunea Europeană recomandă un raport de 26 mp de spațiu verde amenajat/locuitor. Implementarea acestui proiect duce la creșterea calității vieții prin creșterea calității mediului înconjurător, asigurarea condițiilor egale de viață și eliminarea disparităților, prin creșterea accesibilității la zone verzi și zone de recreere.
<b>Modalitatea de rezolvare a problemelor</b>	Modernizarea arhitecturală și peisagistică a spațiilor verzi stradale și a parcurilor prin construirea de aliniamente stradale verzi, crearea de bariere verzi împotriva poluării realizate de traficul rutier.
<b>Grupuri țintă</b>	<ul style="list-style-type: none"> <li>▪ Populația comunei Cislău;</li> <li>▪ Unitățile economice care activează în comuna Cislău;</li> <li>▪ Instituțiile publice din comuna Cislău;</li> <li>▪ Potențialii investitori;</li> <li>▪ Potențialii turiști.</li> </ul>
<b>Activități principale</b>	<p><b>A1:</b> Derularea procedurii de achiziție publică pentru serviciile de consultanță în vederea întocmirii și elaborării dosarului cererii de finanțare;</p> <p><b>A2:</b> Derularea procedurii de achiziție publică pentru serviciile de elaborare a documentațiilor tehnice;</p> <p><b>A3:</b> Întocmire documentații tehnice;</p> <p><b>A4:</b> Obținerea avizelor și autorizațiilor;</p> <p><b>A5:</b> Depunerea dosarului Cererii de Finanțare;</p> <p><b>A6:</b> Semnarea contractului de finanțare;</p>

	<p><b>A7:</b> Încheierea contractului de servicii în management;</p> <p><b>A8:</b> Stabilirea Echipei de implementare a proiectului și demararea proiectului;</p> <p><b>A9:</b> Derularea procedurii de achiziție publică a lucrărilor și serviciilor;</p> <p><b>A10:</b> Realizarea și recepția lucrărilor;</p> <p><b>A11:</b> Achiziția dotărilor;</p> <p><b>A12:</b> Dirigenția de șantier;</p> <p><b>A13:</b> Realizarea asistenței tehnice;</p> <p><b>A14:</b> Realizarea vizibilității proiectului;</p> <p><b>A15:</b> Monitorizarea, auditul și raportarea proiectului.</p>
<b>Rezultate așteptate</b>	Modernizarea arhitecturală și peisagistică a spațiilor verzi stradale și parcurilor din comuna Cislău.
<b>Buget estimat</b>	500.000 lei
<b>Surse de finanțare</b>	<p>PROGRAMUL NAȚIONAL DEZVOLTARE LOCALĂ</p> <p>PROGRAMUL OPERAȚIONAL REGIONAL</p> <p>COMPANIA NAȚIONALĂ DE INVESTIȚII</p> <p>BUGETUL LOCAL</p> <p>Ministerul Mediului Și Schimbărilor Climatice-Administrația Fondului Pentru Mediu</p> <p>Alte surse de finanțare identificabile</p>
<b>Posibili parteneri</b>	<ul style="list-style-type: none"> <li>▪ Persoane fizice și juridice;</li> <li>▪ Consiliul Județean Buzău;</li> <li>▪ ONG-uri;</li> <li>▪ Ministerul Dezvoltării Regionale și Administrației Publice;</li> <li>▪ Compania Națională de Investiții.</li> </ul>
<b>Perioada de implementare</b>	2025-2027
<b>Sustenabilitate</b>	<p>Având în vedere impactul favorabil asupra mediului prin reducerea poluării create de traficului rutier estimat să crească în orizontul de timp apropiat, necesitatea proiectului este reală.</p> <p>O amenajare peisagistica specifică spațiului cultural al comunei va ajuta la creșterea numărului de turiști care vizitează comuna anual.</p>
<b>Coerența cu politicile europene, naționale, regionale</b>	<p><b>Politica Europeană de Coeziune</b></p> <p>O Europă mai verde - Obiectivul Prioritar 2. Biodiversitate, Aer, Situri contaminate:</p> <p>- îmbunătățirea protecției naturii și a biodiversității, a infrastructurii verzi în special în mediul urban și reducerea poluării</p>

	<p><b>Strategia Națională pentru Dezvoltarea Durabilă a României 2030</b> trasează principalele obiective și ținte ale dezvoltării durabile astfel încât, la orizontul de timp 2030, România să fie „o țară membră a unei Uniunii Europe puternice, în care decalajele dintre țări vor fi reduse, iar cetățenii vor trăi într-o țară în care statul deservește nevoile fiecărui cetățean într-un mod echitabil, eficient și cu preocupări crescute și constante pentru un mediu curat”</p> <p>Obiectivul 11. Orașe și comunități durabile</p> <p>Ținte 2030:</p> <ul style="list-style-type: none"> <li>▪ Reducerea efectelor negative pe care poluarea le are asupra sănătății oamenilor, prin acordarea unei atenții deosebite calității aerului și mediului în general</li> </ul> <p>Obiectivul 15. Viață terestră</p> <p>Ținte 2030:</p> <ul style="list-style-type: none"> <li>▪ Conservarea și utilizarea durabilă a ecosistemelor terestre și a celor montane</li> <li>▪ Managementul durabil al pădurilor, combaterea deșertificării, asigurarea împăduririi fondului forestier</li> <li>▪ Restaurarea terenurilor și solurilor degradate</li> <li>▪ Dezvoltarea infrastructurii verzi</li> </ul> <p><b>Strategia de Dezvoltare Regională Sud-Est 2021-2027</b></p> <p>Obiectiv specific: Îmbunătățirea accesului la servicii de calitate și favorabile incluziunii în educație, formare și învățarea pe tot parcursul vieții prin dezvoltarea infrastructurii</p> <p>Axa prioritară 6 – O regiune atractivă</p>
<p><b>Coerența cu strategia de dezvoltare durabilă</b></p>	<p>Prioritatea 2 - Dezvoltarea infrastructurii și îmbunătățirea calității serviciilor publice locale</p> <p>Ob. specific 2.4: Creșterea atractivității comunei din perspectiva spațiului locuit și a infrastructurii verzi</p> <p>Măsura 2.4.1 Creșterea gradului de modernizare a spațiilor de recreere și diversificarea acestora</p>
<p><b>Documente necesare</b></p>	<p>Cerere de finanțare;                  Studiu de fezabilitate/ Proiect Tehnic/ D.T.A.C. D.T.O.E., D.A.L.I;                  Avize; Studiu geotehnic, Studiu hidrotehnic, Studiu topografic;                  Studiu privind impactul asupra mediului.</p>

23. Construire și reabilitare trotuare pietonale în comuna Cislău	
<b>Scopul proiectului</b>	Dezvoltarea infrastructurii rurale de bază respectiv creșterea suprafețelor amenajate la nivelul comunei Cislău, prin construirea și reabilitarea trotuarelor pentru locuitorii comunei Cislău. Îmbunătățirea calității vieții populației prin dezvoltarea siguranței acestora la nivel local.
<b>Obiective specifice</b>	<ol style="list-style-type: none"> <li>1. Creșterea gradului de modernizare a trotuarelor din comuna Cislău;</li> <li>2. Îmbunătățirea aspectului general al comunei Cislău;</li> <li>3. Creșterea atractivității comunei Cislău;</li> <li>4. Creșterea siguranței rutiere și fluidizarea traficului rutier.</li> </ol>
<b>Problema identificată și necesitatea intervenției</b>	<p>Starea precară a infrastructurii de transport reprezintă o problemă stringentă a comunei Cislău, conducând atât la consecințe economice, cât sociale sau chiar estetice.</p> <p>La nivelul comunei Cislău nu sunt amenajate trotuare/alei pietonale în lungul tuturor drumurilor locale.</p>
<b>Modalitatea de rezolvare a problemelor</b>	Modernizarea principalelor artere de comunicare rutieră din cadrul comunei prin amenajarea de trotuare/alei pietonale.
<b>Grupuri țintă</b>	<ul style="list-style-type: none"> <li>▪ Populația comunei Cislău;</li> <li>▪ Unitățile economice care activează în comuna Cislău;</li> <li>▪ Instituțiile publice din comuna Cislău;</li> <li>▪ Potențialii investitori;</li> <li>▪ Populația de tranzit;</li> <li>▪ Potențialii turiști.</li> </ul>
<b>Activități principale</b>	<p><b>A1:</b> Derularea procedurii de achiziție publică pentru serviciile de consultanță în vederea întocmirii și elaborării dosarului cererii de finanțare;</p> <p><b>A2:</b> Derularea procedurii de achiziție publică pentru serviciile de elaborare a documentațiilor tehnice;</p> <p><b>A3:</b> Întocmire documentații tehnice;</p> <p><b>A4:</b> Obținerea avizelor și autorizațiilor;</p> <p><b>A5:</b> Depunerea dosarului Cererii de Finanțare;</p> <p><b>A6:</b> Semnarea contractului de finanțare;</p> <p><b>A7:</b> Încheierea contractului de servicii în management;</p> <p><b>A8:</b> Stabilirea Echipei de implementare a proiectului și demararea proiectului;</p> <p><b>A9:</b> Derularea procedurii de achiziție publică a lucrărilor și serviciilor;</p> <p><b>A10:</b> Realizarea și recepția lucrărilor;</p>



	<p><b>A11:</b> Dirigenția de șantier;  <b>A12:</b> Realizarea asistenței tehnice;  <b>A13:</b> Realizarea vizibilității proiectului;  <b>A14:</b> Monitorizarea, auditul și raportarea proiectului.</p>
<b>Rezultate așteptate</b>	<ul style="list-style-type: none"> <li>▪ Fluidizarea traficului;</li> <li>▪ Creșterea vitezei de circulație, aspect ce va conduce la o economie de timp;</li> <li>▪ Creșterea siguranței pietonilor;</li> <li>▪ Atragerea de investitori și turiști spre principalele obiective turistice din spațiul administrativ al comunei.</li> </ul>
<b>Buget estimat</b>	2.000.000 lei
<b>Surse de finanțare</b>	<p>PROGRAMUL NAȚIONAL DE DEZVOLTARE RURALĂ  PROGRAMUL NAȚIONAL DEZVOLTARE LOCALĂ  PROGRAMUL OPERAȚIONAL REGIONAL  COMPANIA NAȚIONALĂ DE INVESTIȚII  BUGETUL LOCAL  Alte surse de finanțare identificabile</p>
<b>Posibili parteneri</b>	<ul style="list-style-type: none"> <li>▪ ONG-uri;</li> <li>▪ Consiliul Județean Buzău.</li> </ul>
<b>Perioada de implementare</b>	2025-2027
<b>Sustenabilitate</b>	<p>Din cauza implicațiilor financiare foarte mari, ce pot duce la o incapacitate financiară din partea comunei Cislău, ducerea la bun sfârșit a acestui proiect se va realiza în etape, prin stabilirea zonelor asupra cărora trebuie intervenit și prioritizarea acestora. Astfel, se vor putea rezolva majoritatea problemelor de infrastructură rutieră, fără a se ajunge în momentul imposibilității susținerii financiare a investițiilor.</p> <p>Ținând cont de impactul favorabil pe care îl are investiția asupra activităților economice, se așteaptă ca modernizarea infrastructurii rutiere să influențeze pozitiv mediul de afaceri local, aspect ce va conduce la creșterea sumelor colectate la bugetul local.</p> <p>După amenajarea trotuarelor, acestea nu vor necesita fonduri suplimentare pentru întreținere. Cheltuielile pentru activitățile de reparare periodică vor fi nule în perioada pentru care se va solicita garanție de la constructor.</p>

<p><b>Coerența cu politicile europene, naționale, regionale</b></p>	<p><b>Politica Europeană de Coeziune</b>                  O Europă mai conectată - Obiectivul Prioritar 3. Conectivitate:                  - dezvoltarea rețelei TEN-T durabilă, rezilientă în fața schimbărilor climatice, inteligentă, sigură și intermodală                  - dezvoltarea unei mobilități naționale, regionale și locale durabile, reziliente în fața schimbărilor climatice, inteligente și intermodale, inclusiv îmbunătățirea accesului la TEN-T și a mobilității transfrontaliere</p> <p><b>Strategia Națională pentru Dezvoltarea Durabilă a României 2030</b> trasează principalele obiective și ținte ale dezvoltării durabile astfel încât, la orizontul de timp 2030, România să fie „o țară membră a unei Uniunii Europe puternice, în care decalajele dintre țări vor fi reduse, iar cetățenii vor trăi într-o țară în care statul deservește nevoile fiecărui cetățean într-un mod echitabil, eficient și cu preocupări crescute și constante pentru un mediu curat”</p> <p>Obiectivul 9. Industrie, inovație și infrastructură                  Ținte 2030: Modernizarea și dezvoltarea infrastructurii regionale și a celei transfrontaliere</p> <p>Obiectivul 11. Orașe și comunități durabile                  Ținte 2030: Asigurarea condițiilor pentru o viață demnă a cetățenilor din comunitățile urbane și rurale, prin accesul la locuințe și servicii de bază accesibile</p> <p><b>Strategia de Dezvoltare Regională Sud-Est 2021-2027</b>                  Obiectiv specific: Dezvoltarea unei mobilități naționale, regionale și locale durabile, reziliente în fața schimbărilor climatice, inteligente și inter-modale, inclusiv îmbunătățirea accesului la TEN-T și a mobilității transfrontaliere                  Axa prioritară 4 – O regiune accesibilă                  Acțiunea 1: Investiții de bază în structura căii de rulare, având drept scop mărirea vitezei de deplasare, creșterea portanței, îmbunătățirea sistemelor și marcajelor de semnalizare și siguranță rutieră, creșterea conectivității la rețeaua TEN-T etc.</p>
<p><b>Coerența cu strategia de dezvoltare durabilă</b></p>	<p>Prioritatea 2 - Dezvoltarea infrastructurii și îmbunătățirea calității serviciilor publice locale                  Ob. specific 2.5: Dezvoltarea serviciilor publice locale                  Măsura 2.5.2 Îmbunătățirea serviciilor publice (inclusiv de siguranță și ordine publică)</p>
<p><b>Documente necesare</b></p>	<p>Cerere de finanțare;                  Studiu de fezabilitate/ Proiect Tehnic/ D.T.A.C. D.T.O.E., D.A.L.I;                  Avize; Studiu geotehnic, Studiu hidrotehnic, Studiu topografic;                  Studiu privind impactul asupra mediului.</p>

<b>24. Ecologizarea terenurilor poluate în urma depozitării ilegale a deșeurilor menajere și a celor provenite din construcții</b>	
<b>Scopul proiectului</b>	Asigurarea condițiilor optime de trai pentru populația comunei Cislău, prin ecologizarea terenurilor afectate de depozitarea ilegală a deșeurilor menajere și din construcții.
<b>Obiective specifice</b>	<ol style="list-style-type: none"> <li><b>1.</b> Ecologizarea terenurilor afectate de depozitarea ilegală a deșeurilor;</li> <li><b>2.</b> Reducerea numărului spațiilor poluate prin depozitarea ilegală a deșeurilor.</li> </ol>
<b>Problema identificată și necesitatea intervenției</b>	În comuna Cislău există terenuri afectate de depozitarea ilegală a deșeurilor menajere și din construcții existența acestora conducând la poluarea calității aerului și a solului. Deși la nivelul comunei Cislău gunoiul menajer colectat este transportat și depozitat la o groapă de gunoi special amenajată, mai există și spații în care gunoiul se depozitează în mod ilegal.
<b>Modalitatea de rezolvare a problemelor</b>	Prin implementarea proiectului propus va avea loc diminuarea gradului de poluare la nivelul comunei, îmbunătățirea calității aerului și a solului și îmbunătățirea calității mediului.
<b>Grupuri țintă</b>	<ul style="list-style-type: none"> <li>▪ Populația comunei Cislău;</li> <li>▪ Unitățile economice care activează în comuna Cislău;</li> <li>▪ Instituțiile publice din comuna Cislău;</li> <li>▪ Potențialii investitori.</li> </ul>
<b>Activități principale</b>	<p><b>A1:</b> Derularea procedurii de achiziție publică pentru serviciile de consultanță în vederea întocmirii și elaborării dosarului cererii de finanțare;</p> <p><b>A2:</b> Derularea procedurii de achiziție publică pentru serviciile de elaborare a documentațiilor tehnice;</p> <p><b>A3:</b> Întocmire documentații tehnice;</p> <p><b>A4:</b> Obținerea avizelor și autorizațiilor;</p> <p><b>A5:</b> Depunerea dosarului Cererii de Finanțare;</p> <p><b>A6:</b> Semnarea contractului de finanțare;</p> <p><b>A7:</b> Încheierea contractului de servicii în management;</p> <p><b>A8:</b> Stabilirea Echipei de implementare a proiectului și demararea proiectului;</p> <p><b>A9:</b> Derularea procedurii de achiziție publică a lucrărilor și serviciilor;</p> <p><b>A10:</b> Realizarea și recepția lucrărilor;</p> <p><b>A11:</b> Dirigenția de șantier;</p> <p><b>A12:</b> Realizarea asistenței tehnice;</p> <p><b>A13:</b> Realizarea vizibilității proiectului;</p> <p><b>A14:</b> Monitorizarea, auditul și raportarea proiectului.</p>
<b>Rezultate așteptate</b>	Ecologizarea terenurilor afectate în urma depozitării ilegale a deșeurilor menajere și a celor provenite din construcții și reducerea numărului spațiilor poluate.
<b>Buget estimat</b>	250.000 lei
<b>Surse de finanțare</b>	<p>BUGETUL LOCAL</p> <p>Ministerul Mediului Și Schimbărilor Climatice-Administrația Fondului Pentru Mediu</p> <p>Alte surse de finanțare identificabile</p>
<b>Posibili parteneri</b>	<ul style="list-style-type: none"> <li>▪ Persoane fizice și juridice;</li> </ul>

	<ul style="list-style-type: none"> <li>▪ Consiliul Județean Buzău;</li> <li>▪ ONG-uri;</li> <li>▪ Ministerul Dezvoltării Regionale și Administrației Publice;</li> <li>▪ Compania Națională de Investiții.</li> </ul>
<b>Perioada de implementare</b>	2022-2027
<b>Sustenabilitate</b>	<p>Având în vedere impactul favorabil asupra mediului prin reducerea poluării create de depozitarea ilegală a deșeurilor menajere și din construcții, necesitatea proiectului este reală.</p> <p>Investiția va fi întreținută prin fonduri alocate de la bugetul local și susținută de către firma responsabilă de gestionarea deșeurilor.</p>
<b>Coerența cu politicile europene, naționale, regionale</b>	<p><b>Politica Europeană de Coeziune</b> O Europă mai verde - Obiectivul Prioritar 2. Biodiversitate, Aer, Situri contaminate: - îmbunătățirea protecției naturii și a biodiversității, a infrastructurii verzi în special în mediul urban și reducerea poluării</p> <p><b>Strategia Națională pentru Dezvoltarea Durabilă a României 2030</b> trasează principalele obiective și ținte ale dezvoltării durabile astfel încât, la orizontul de timp 2030, România să fie „o țară membră a unei Uniunii Europe puternice, în care decalajele dintre țări vor fi reduse, iar cetățenii vor trăi într-o țară în care statul deservește nevoile fiecărui cetățean într-un mod echitabil, eficient și cu preocupări crescute și constante pentru un mediu curat”</p> <p>Obiectivul 11. Orașe și comunități durabile Ținte 2030:</p> <ul style="list-style-type: none"> <li>▪ Reducerea efectelor negative pe care poluarea le are asupra sănătății oamenilor, prin acordarea unei atenții deosebite calității aerului și mediului în general</li> </ul> <p>Obiectivul 15. Viață terestră Ținte 2030:</p> <ul style="list-style-type: none"> <li>▪ Conservarea și utilizarea durabilă a ecosistemelor terestre și a celor montane</li> <li>▪ Restaurarea terenurilor și solurilor degradate</li> <li>▪ Dezvoltarea infrastructurii verzi</li> </ul> <p><b>Strategia de Dezvoltare Regională Sud-Est 2021-2027</b> Obiectiv specific: Îmbunătățirea accesului la servicii de calitate și favorabile incluziunii în educație, formare și învățarea pe tot parcursul vieții prin dezvoltarea infrastructurii Axa prioritară 6 – O regiune atractivă</p>
<b>Coerența cu strategia de dezvoltare durabilă</b>	<p>Prioritatea 3 – Îmbunătățirea calității factorilor de mediu Ob. specific 3.1: Utilizarea rațională a resurselor naturale existente și îmbunătățirea factorilor locali de mediu Măsura 3.1.2 Protecția zonelor aflate în risc de degradare</p>
<b>Documente necesare</b>	<p>Cerere de finanțare; Studiu de fezabilitate/ Proiect Tehnic/ D.T.A.C. D.T.O.E., D.A.L.I; Avize; Studiu privind impactul asupra mediului.</p>

25. Modernizarea sistemului de iluminat public în comuna Cislău	
<b>Scopul proiectului</b>	Asigurarea la nivelul comunei Cislău a unui iluminat public stradal eficient din punct de vedere calitativ și cantitativ, prin reducerea costurilor specifice.
<b>Obiective specifice</b>	<ol style="list-style-type: none"> <li>1. Creșterea accesibilității populației la rețeaua de iluminat stradal;</li> <li>2. Creșterea calității serviciilor publice;</li> <li>3. Reabilitarea sistemului de iluminat public;</li> <li>4. Creșterea gradului de siguranță a populației.</li> </ol>
<b>Problema identificată și necesitatea intervenției</b>	Infrastructura privind rețeaua de iluminat public existentă la nivelul comunei Cislău se află într-un stadiu de degradare: numărul corpurilor de iluminat este redus, spre deosebire de numărul stâlpilor de susținere. Rețeaua de iluminat public necesită lucrări de modernizare.
<b>Modalitatea de rezolvare a problemelor</b>	Acest proiect urmărește realizarea unui sistem de iluminat public modern și eficient, motiv pentru care este necesar a se pune accent pe lucrări de intervenție asupra rețelei de iluminat public existente la nivelul comunei.
<b>Grupuri țintă</b>	<ul style="list-style-type: none"> <li>▪ Populația comunei Cislău;</li> <li>▪ Unitățile economice care activează în comuna Cislău;</li> <li>▪ Instituțiile de interes public din comuna Cislău;</li> <li>▪ Potențialii investitori.</li> </ul>
<b>Activități principale</b>	<p><b>A1:</b> Derularea procedurii de achiziție publică pentru serviciile de consultanță în vederea întocmirii și elaborării dosarului cererii de finanțare;</p> <p><b>A2:</b> Derularea procedurii de achiziție publică pentru serviciile de elaborare a documentațiilor tehnice;</p> <p><b>A3:</b> Întocmire documentații tehnice;</p> <p><b>A4:</b> Obținerea avizelor și autorizațiilor;</p> <p><b>A5:</b> Depunerea dosarului Cererii de Finanțare;</p> <p><b>A6:</b> Semnarea contractului de finanțare;</p> <p><b>A7:</b> Încheierea contractului de servicii în management;</p> <p><b>A8:</b> Stabilirea Echipei de implementare a proiectului și demararea proiectului;</p> <p><b>A9:</b> Derularea procedurii de achiziție publică a lucrărilor și serviciilor;</p> <p><b>A10:</b> Realizarea și recepția lucrărilor;</p> <p><b>A11:</b> Achiziția dotărilor;</p> <p><b>A12:</b> Dirigenția de șantier;</p> <p><b>A13:</b> Realizarea asistenței tehnice;</p> <p><b>A14:</b> Realizarea vizibilității proiectului;</p> <p><b>A15:</b> Monitorizarea, auditul și raportarea proiectului.</p>
<b>Rezultate așteptate</b>	<p>Modernizarea rețelei de iluminat public în satele comunei Cislău.</p> <p>Funcționarea și exploatarea în condiții de siguranță, rentabilitate și eficiență economică a infrastructurii aferente serviciului.</p> <p>Orientarea serviciului de iluminat public către utilizatori și beneficiari.</p> <p>Asigurarea calității și performanțelor sistemelor de iluminat public, la nivel compatibil cu directivele Uniunii Europene.</p>
<b>Buget estimat</b>	500.000 lei
<b>Surse de finanțare</b>	<p>PROGRAMUL OPERAȚIONAL REGIONAL</p> <p>PROGRAMUL NAȚIONAL DEZVOLTARE RURALĂ</p> <p>PROGRAMUL NAȚIONAL DEZVOLTARE LOCALĂ</p>

	<p>COMPANIA NAȚIONALĂ DE INVESTIȚII                  BUGETUL LOCAL                  Ministerul Mediului Și Schimbărilor Climatice-Administrația Fondului Pentru Mediu                  Alte surse de finanțare identificabile</p>
<b>Posibili parteneri</b>	<ul style="list-style-type: none"> <li>▪ Consiliul Județean Buzău</li> <li>▪ ONG-uri</li> <li>▪ Autoritatea Națională de Reglementare pentru Serviciile Comunitare de Utilități Publice, (A.N.R.S.C.)</li> </ul>
<b>Perioada de implementare</b>	2026-2027
<b>Sustenabilitate</b>	Cheltuielile de întreținere vor fi efectuate din bugetul local.
<b>Coerența cu politicile europene, naționale, regionale</b>	<p><b>Politica Europeană de Coeziune</b>                  O Europă mai verde - Obiectivul Prioritar 2. Energie:                  - promovarea eficienței energetice și reducerea emisiilor de gaze cu efect de seră                  - promovarea energiei din surse regenerabile                  - dezvoltarea de sisteme inteligente de energie, rețele și stocare în afara TEN-E</p> <p><b>Strategia Națională pentru Dezvoltarea Durabilă a României 2030</b> trasează principalele obiective și ținte ale dezvoltării durabile astfel încât, la orizontul de timp 2030, România să fie „o țară membră a unei Uniunii Europe puternice, în care decalajele dintre țări vor fi reduse, iar cetățenii vor trăi într-o țară în care statul deservește nevoile fiecărui cetățean într-un mod echitabil, eficient și cu preocupări crescute și constante pentru un mediu curat”</p> <p>Obiectivul 7. Energie curată și la prețuri accesibile                  Ținte 2030:</p> <ul style="list-style-type: none"> <li>▪ Extinderea rețelelor de transport și distribuție energie electrică și gaze naturale</li> <li>▪ Creșterea ponderii resurselor de energie regenerabilă în sectorul transporturi</li> <li>▪ Decuplarea creșterii economice de procesul de epuizare a resurselor și degradare a mediului</li> </ul> <p><b>Strategia de Dezvoltare Regională Sud-Est 2021-2027</b>                  Obiectiv specific: Favorizarea dezvoltării integrate sociale, economice și de mediu la nivel local și a patrimoniului cultural, turismului și securității                  Axa prioritară 6 – O regiune atractivă                  Acțiuni: Creșterea securității spațiilor publice</p>
<b>Coerența cu strategia de dezvoltare durabilă</b>	<p>Prioritatea 2 – Dezvoltarea infrastructurii și îmbunătățirea calității serviciilor publice locale                  Ob. specific 2.5: Dezvoltarea serviciilor publice locale                  Măsura 2.5.1 Reabilitarea și eficientizarea sistemului de iluminat public</p>
<b>Documente necesare</b>	<p>Cerere de finanțare;                  Studiu de fezabilitate/ Proiect Tehnic/ D.T.A.C. D.T.O.E., D.A.L.I;                  Avize; Studiu geotehnic, Studiu hidrotehnic, Studiu topografic;                  Studiu privind impactul asupra mediului.</p>

<b>26. Achiziționarea de echipamente, utilaje și autospeciale pentru Serviciul pentru situații de urgență</b>	
<b>Scopul proiectului</b>	Achiziția de echipamente, utilaje și autospeciale pentru dotarea Serviciul pentru Situații de Urgență.
<b>Obiective specifice</b>	<ol style="list-style-type: none"> <li>1. Dotarea Serviciului pentru Situații de Urgență cu echipamente, utilaje și autospeciale necesare realizării sarcinilor aferente.</li> <li>2. Dezvoltarea capacității operaționale a administrației publice locale;</li> <li>3. Îmbunătățirea condițiilor de mediu prin intervențiile efectuate;</li> <li>4. Acces sporit la serviciile publice locale;</li> <li>5. Calitatea ridicată a serviciilor publice;</li> <li>6. Gradul ridicat de satisfacție al beneficiarilor (comunitatea locală, investitorii interni/ externi) de serviciile oferite de comuna Cislău prin achiziția autospecialei.</li> </ol>
<b>Problema identificată și necesitatea intervenției</b>	<p>Comuna Cislău nu deține un utilaj, respectiv o autospecială multirol necesară realizării următoarelor activități:</p> <ul style="list-style-type: none"> <li>▪ Intervenție pentru salvare și prim ajutor;</li> <li>▪ Intervenție pentru stingerea incendiilor;</li> <li>▪ Intervenție la inundații și/sau înec;</li> <li>▪ Intervenție și decontaminare și protecție NBC;</li> <li>▪ Intervenție pentru Cercetare – căutare;</li> <li>▪ Intervenție pentru deblocare salvare;</li> <li>▪ Intervenție pentru probleme de ordin sanitar veterinar;</li> <li>▪ Intervenție pentru sprijin cu rol de Suport Logistic.</li> </ul>
<b>Modalitatea de rezolvare a problemelor</b>	Soluția propusă de acest proiect este de a achiziționa o autospecială multirol pentru dotarea Serviciului pentru Situații de Urgență.
<b>Grupuri țintă</b>	<ul style="list-style-type: none"> <li>▪ Populația comunei Cislău;</li> <li>▪ Unitățile economice care activează în comuna Cislău;</li> <li>▪ Primăria comunei Cislău.</li> </ul>
<b>Activități principale</b>	<p><b>A1:</b> Derularea procedurii de achiziție publică pentru serviciile de consultanță în vederea întocmirii și elaborării dosarului cererii de finanțare;</p> <p><b>A2:</b> Derularea procedurii de achiziție publică pentru serviciile de elaborare a documentațiilor tehnice;</p> <p><b>A3:</b> Întocmire documentații tehnice;</p> <p><b>A4:</b> Obținerea avizelor și autorizațiilor;</p> <p><b>A5:</b> Depunerea dosarului Cererii de Finanțare;</p> <p><b>A6:</b> Semnarea contractului de finanțare;</p> <p><b>A7:</b> Încheierea contractului de servicii în management;</p> <p><b>A8:</b> Stabilirea Echipei de implementare a proiectului și demararea proiectului;</p> <p><b>A9:</b> Achiziția utilajelor;</p> <p><b>A10:</b> Realizarea vizibilității proiectului;</p> <p><b>A11:</b> Monitorizarea, auditul și raportarea proiectului.</p>
<b>Rezultate așteptate</b>	Achiziționarea unei autospeciale multirol.
<b>Buget estimat</b>	800.000 lei
<b>Surse de finanțare</b>	BUGETUL LOCAL

	PROGRAMUL NAȚIONAL DEZVOLTARE RURALĂ Alte surse de finanțare identificabile
<b>Posibili parteneri</b>	Consiliul Județean Buzău
<b>Perioada de implementare</b>	2025-2027
<b>Sustenabilitate</b>	Cheltuielile de întreținere vor fi efectuate din bugetul local.
<b>Coerența cu politicile europene, naționale, regionale</b>	<p><b>Politica Europeană de Coeziune</b> O Europă mai apropiată de cetățenii săi - Obiectivul Prioritar 5. Dezvoltarea teritorială integrată: - promovarea dezvoltării integrate în domeniul social, economic și al mediului, a patrimoniului cultural și a securității, inclusiv în zonele rurale și de coastă și inclusiv prin dezvoltarea locală plasată sub responsabilitatea comunității</p> <p><b>Strategia Națională pentru Dezvoltarea Durabilă a României 2030</b> trasează principalele obiective și ținte ale dezvoltării durabile astfel încât, la orizontul de timp 2030, România să fie „o țară membră a unei Uniunii Europe puternice, în care decalajele dintre țări vor fi reduse, iar cetățenii vor trăi într-o țară în care statul deservește nevoile fiecărui cetățean într-un mod echitabil, eficient și cu preocupări crescute și constante pentru un mediu curat” Obiectivul 16. Pace, justiție și instituții eficiente Ținte 2030:</p> <ul style="list-style-type: none"> <li>▪ Dezvoltarea capitalului social</li> <li>▪ Reducerea semnificativă a corupției</li> <li>▪ Asigurarea unor instituții eficiente și transparente la toate nivelurile</li> <li>▪ Asigurarea participării și reprezentării cetățenilor la toate nivelurile</li> <li>▪ Asigurarea accesului public la informații și protejarea libertăților fundamentale</li> </ul> <p><b>Strategia de Dezvoltare Regională Sud-Est 2021-2027</b> Obiectiv specific: Favorizarea dezvoltării integrate sociale, economice și de mediu la nivel local și a patrimoniului cultural, turismului și securității în afara zonelor urbane Axa prioritară 6 – O regiune atractivă Acțiuni: dezvoltarea infrastructurilor integrate cu rol în administrare, protejare, informare și exploatare turistică sustenabilă</p>
<b>Coerența cu strategia de dezvoltare durabilă</b>	Prioritatea 2 – Îmbunătățirea infrastructurii și serviciilor publice locale Ob. specific 2.5: Dezvoltarea serviciilor publice locale Măsura 2.5.2 Îmbunătățirea serviciilor publice (inclusiv de siguranță și ordine publică)
<b>Documente necesare</b>	Cerere Finanțare; Memoriu justificativ; Avize.



<b>27. Achiziționare și montare sistem de supraveghere video echipamente de înștiințare-alarmare</b>	
<b>Scopul proiectului</b>	Reducerea decalajului de dezvoltare dintre mediul rural și cel urban prin crearea, modernizarea și extinderea infrastructurii fizice de bază.
<b>Obiective specifice</b>	<ol style="list-style-type: none"> <li>1. Îmbunătățirea calității serviciilor publice furnizate;</li> <li>2. Creșterea gradului de siguranță a populației și a bunurilor publice.</li> </ol>
<b>Problema identificată și necesitatea intervenției</b> <b>Necesitate</b>	<p>În prezent, comuna Cislău nu dispune de un sistem de supraveghere video. Sistemul de supraveghere video este un instrument eficient de culegere a datelor, de documentare, de stocare și de suport în coordonarea acțiunilor forțelor de Poliție Comunitară.</p> <p>Introducerea monitorizării principalelor intersecții duce la scăderea stării infracționale prin descurajarea potențialilor infractori.</p>
<b>Modalitatea de rezolvare a problemelor</b>	Acest proiect urmărește achiziționarea unui sistem de monitorizare video în vederea prevenirii criminalității și creșterii siguranței populației și a bunurilor de pe domeniul public. Achiziționarea de sisteme de supraveghere video, la standarde de calitate europeană conduce la îmbunătățirea climatului de ordine și siguranță publică, prevenirea și combaterea criminalității și mai mult duce la atractivitatea zonei prin atragerea de familii tinere și de noi investitori pentru zonele cu destinație comercială/industrială.
<b>Grupuri țintă</b>	<ul style="list-style-type: none"> <li>▪ Populația comunei Cislău;</li> <li>▪ Unitățile economice care activează în comuna Cislău;</li> <li>▪ Instituțiile de interes public din comuna Cislău;</li> <li>▪ Potențialii investitori.</li> </ul>
<b>Activități principale</b>	<p><b>A1:</b> Derularea procedurii de achiziție publică pentru serviciile de consultanță în vederea întocmirii și elaborării dosarului cererii de finanțare;</p> <p><b>A2:</b> Derularea procedurii de achiziție publică pentru serviciile de elaborare a documentațiilor tehnice;</p> <p><b>A3:</b> Întocmire documentații tehnice;</p> <p><b>A4:</b> Obținerea avizelor și autorizațiilor;</p> <p><b>A5:</b> Depunerea dosarului Cererii de Finanțare;</p> <p><b>A6:</b> Semnarea contractului de finanțare;</p> <p><b>A7:</b> Încheierea contractului de servicii în management;</p> <p><b>A8:</b> Stabilirea Echipei de implementare a proiectului și demararea proiectului;</p> <p><b>A9:</b> Achiziția echipamentelor;</p> <p><b>A10:</b> Realizarea vizibilității proiectului;</p> <p><b>A11:</b> Monitorizarea, auditul și raportarea proiectului.</p>
<b>Rezultate așteptate</b>	Achiziționarea unui sistem de supraveghere video în comuna Cislău în vederea creșterea siguranței și prevenirea criminalității.
<b>Buget estimat</b>	500.000 lei
<b>Surse de finanțare</b>	<p>BUGETUL LOCAL</p> <p>Fonduri guvernamentale</p> <p>Alte surse de finanțare identificabile</p>
<b>Posibili parteneri</b>	<ul style="list-style-type: none"> <li>▪ Consiliul Județean Buzău</li> <li>▪ ONG-uri</li> </ul>

<b>Perioada de implementare</b>	2025-2027
<b>Sustenabilitate</b>	Cheltuielile de întreținere vor fi efectuate din bugetul local.
<b>Coerența cu politicile europene, naționale, regionale</b>	<p><b>Politica Europeană de Coeziune</b>  O Europă mai inteligentă - Obiectivul Prioritar 1. Digitalizare:  - fructificarea avantajelor digitalizării în beneficiul cetățenilor, al companiilor și al guvernelor  O Europă mai apropiată de cetățenii săi - Obiectivul Prioritar 5. Dezvoltarea teritorială integrată:  - promovarea dezvoltării integrate în domeniul social, economic și al mediului, a patrimoniului cultural și a securității, inclusiv în zonele rurale și de coastă și inclusiv prin dezvoltarea locală plasată sub responsabilitatea comunității</p> <p><b>Strategia Națională pentru Dezvoltarea Durabilă a României 2030</b> trasează principalele obiective și ținte ale dezvoltării durabile astfel încât, la orizontul de timp 2030, România să fie „o țară membră a unei Uniunii Europe puternice, în care decalajele dintre țări vor fi reduse, iar cetățenii vor trăi într-o țară în care statul deservește nevoile fiecărui cetățean într-un mod echitabil, eficient și cu preocupări crescute și constante pentru un mediu curat”  Obiectivul 16. Pace, justiție și instituții eficiente  Ținte 2030:</p> <ul style="list-style-type: none"> <li>▪ Asigurarea participării și reprezentării cetățenilor la toate nivelurile</li> <li>▪ Asigurarea accesului public la informații și protejarea libertăților fundamentale</li> </ul> <p><b>Strategia de Dezvoltare Regională Sud-Est 2021-2027</b>  Obiectiv specific: Favorizarea dezvoltării integrate sociale, economice și de mediu la nivel local și a patrimoniului cultural, turismului și securității în afara zonelor urbane  Axa prioritară 6 – O regiune atractivă  Acțiuni:  1. conservarea, protecția și valorificarea durabilă a patrimoniului natural  2. dezvoltarea infrastructurilor integrate cu rol în administrare, protejare, informare și exploatare turistică sustenabilă</p>
<b>Coerența cu strategia de dezvoltare durabilă</b>	<p>Prioritatea 2 – Dezvoltarea infrastructurii și îmbunătățirea calității serviciilor publice locale  Ob. specific 2.5: Dezvoltarea serviciilor publice locale  Măsura 2.5.2 Îmbunătățirea serviciilor publice (inclusiv de siguranță și ordine publică)</p>
<b>Documente necesare</b>	<p>Cerere de finanțare;  Studiu de fezabilitate/ Proiect Tehnic/ D.T.A.C. D.T.O.E., D.A.L.I;  Avize.</p>

<b>28. Înființare și dotare azil de bătrâni – 20 locuri – în satul Gura-Bâscei, comuna Cislău</b>	
<b>Scopul proiectului</b>	Îmbunătățirea calității vieții persoanelor vârstnice din comuna Cislău și din comunele învecinate.
<b>Obiective specifice</b>	<ol style="list-style-type: none"> <li>1. Îmbunătățirea condițiilor de viață a persoanelor în vârstă din comuna Cislău;</li> <li>2. Derularea de acțiuni de incluziune socială în ceea ce privește grupurile vulnerabile;</li> <li>3. Reducerea numărului persoanelor în vârstă care nu beneficiază de un spațiu în care să își petreacă timpul în mod activ.</li> </ol>
<b>Problema identificată și necesitatea intervenției</b>	Comuna Cislău înregistrează rate mari în ceea ce privește îmbătrânirea demografică, acest aspect impunând luarea de măsuri cu privire la sprijinirea persoanelor vârstnice.
<b>Modalitatea de rezolvare a problemelor</b>	Proiectul propune înființarea și dotarea unui azil de bătrâni cu o capacitate de 20 de locuri. Obiectul de activitate al centrului, îl va constitui îngrijirea persoanelor vârstnice, prin asigurarea condițiilor corespunzătoare de găzduire și de hrană, îngrijiri medicale, recuperare și readaptare, activități de petrecere a timpului liber, asistență socială și psihologică.
<b>Grupuri țintă</b>	<ul style="list-style-type: none"> <li>▪ Vârstnicii comunei Cislău și ai comunelor învecinate;</li> <li>▪ Unitățile economice care activează în comuna Cislău;</li> <li>▪ Instituțiile publice din comuna Cislău;</li> <li>▪ Potențialii investitori.</li> </ul>
<b>Activități principale</b>	<p><b>A1:</b> Derularea procedurii de achiziție publică pentru serviciile de consultanță în vederea întocmirii și elaborării dosarului cererii de finanțare;</p> <p><b>A2:</b> Derularea procedurii de achiziție publică pentru serviciile de elaborare a documentațiilor tehnice;</p> <p><b>A3:</b> Întocmire documentații tehnice;</p> <p><b>A4:</b> Obținerea avizelor și autorizațiilor;</p> <p><b>A5:</b> Depunerea dosarului Cererii de Finanțare;</p> <p><b>A6:</b> Semnarea contractului de finanțare;</p> <p><b>A7:</b> Încheierea contractului de servicii în management;</p> <p><b>A8:</b> Stabilirea Echipei de implementare a proiectului și demararea proiectului;</p> <p><b>A9:</b> Derularea procedurii de achiziție publică a lucrărilor și serviciilor;</p> <p><b>A10:</b> Realizarea și recepția lucrărilor;</p> <p><b>A11:</b> Achiziția dotărilor;</p> <p><b>A12:</b> Dirigenția de șantier;</p> <p><b>A13:</b> Realizarea asistenței tehnice;</p> <p><b>A14:</b> Realizarea vizibilității proiectului;</p> <p><b>A15:</b> Monitorizarea, auditul și raportarea proiectului.</p>
<b>Rezultate așteptate</b>	Construirea și dotarea unui azi de bătrâni cu o capacitate de 20 de locuri și spații de petrecere a timpului liber.
<b>Buget estimat</b>	5.000.000 lei

<b>Surse de finanțare</b>	<p>PROGRAMUL NAȚIONAL DEZVOLTARE RURALĂ                  PROGRAMUL OPERAȚIONAL REGIONAL                  COMPANIA NAȚIONALĂ DE INVESTIȚII                  BUGETUL LOCAL                  Fonduri guvernamentale                  Alte surse de finanțare identificabile</p>
<b>Posibili parteneri</b>	Consiliul Județean Buzău
<b>Perioada de implementare</b>	2025-2027
<b>Sustenabilitate</b>	Cheltuielile de întreținere vor fi efectuate din bugetul local și din o parte din veniturile vârstnicilor.
<b>Coerența cu politicile europene, naționale, regionale</b>	<p><b>Politica Europeană de Coeziune</b>                  O Europă mai socială - Obiectivul Prioritar 4. Incluziune Socială:                  - promovarea integrării socio-economice a resortisanților țărilor terțe și a comunităților marginalizate                  - îmbunătățirea accesului egal la servicii de calitate, durabile și accesibile de protecție socială, îmbunătățirea accesibilității, a eficacității și a rezilienței sistemelor de asistență medicală                  - promovarea integrării sociale a persoanelor aflate în risc de sărăcie sau excluziune socială                  - reducerea deprivării materiale prin furnizarea de alimente și/sau asistență de bază a persoanelor defavorizate</p> <p><b>Strategia Națională pentru Dezvoltarea Durabilă a României 2030</b> trasează principalele obiective și ținte ale dezvoltării durabile astfel încât, la orizontul de timp 2030, România să fie „o țară membră a unei Uniunii Europe puternice, în care decalajele dintre țări vor fi reduse, iar cetățenii vor trăi într-o țară în care statul deservește nevoile fiecărui cetățean într-un mod echitabil, eficient și cu preocupări crescute și constante pentru un mediu curat”</p> <p>Obiectivul 2. Inegalități reduse                  Ținte 2030:</p> <ul style="list-style-type: none"> <li>▪ Reducerea progresivă a inegalităților, în special a proporției grupurilor dezavantajate</li> </ul>
<b>Coerența cu strategia de dezvoltare durabilă</b>	<p>Prioritatea 2 – Dezvoltarea infrastructurii și îmbunătățirea calității serviciilor publice locale                  Ob. specific 2.3: Îmbunătățirea infrastructurii sociale și de sănătate                  Măsura 2.3.2 Dezvoltarea serviciilor sociale</p>
<b>Documente necesare</b>	<p>Cerere de finanțare;                  Studiu de fezabilitate/ Proiect Tehnic/ D.T.A.C. D.T.O.E., D.A.L.I;                  Avize; Studiu geotehnic, Studiu hidrotehnic, Studiu topografic;                  Studiu privind impactul asupra mediului.</p>

29. Înființare teren sport în satele Scărișoara și Buda-Crăciunești	
<b>Scopul proiectului</b>	Dezvoltarea infrastructurii rurale de bază respectiv creșterea suprafețelor verzi amenajate la nivelul comunei Cislău, prin construirea a două terenuri de sport în satele Scărișoara și Buda-Crăciunești.
<b>Obiective specifice</b>	<ol style="list-style-type: none"> <li>1. Creșterea nivelului de educație, de socializare și a stării de sănătate a tuturor cetățenilor (copii, tineri, adulți, vârstnici și persoane cu handicap) prin practicarea exercițiilor fizice și sportului în cadrul activităților de educație fizică și sport;</li> <li>2. Revigorarea activităților sportive și în special a jocului de fotbal;</li> <li>3. Dezvoltarea activităților sportive în mediul rural în corelație cu programele naționale de dezvoltare rurală;</li> <li>4. Oferirea de facilități de recreere și dezvoltare socială.</li> </ol>
<b>Problema identificată și necesitatea intervenției</b>	<p>Deși alcătuiesc un grup social și cultural dinamic, tinerii s-au îndepărtat în ultimii ani de viața publică, din cauza statutului lor social fragil și a discrepantei apărute între obiectivele de politică publică și rezultatele aplicării acestora.</p> <p>Astfel, pentru a facilita tranziția tinerilor într-o societate aflată într-o permanentă schimbare și pentru a realiza un echilibru între generații, este necesară corelarea și armonizarea programelor prin aplicarea unor politici publice cu impact social și educațional în rândul tinerilor.</p> <p>Terenurile de sport sunt destinate și desfășurării de competiții oficiale, la nivel local, organizate de federațiile sportive naționale de profil. În acest scop este nevoie ca dimensiunile și suprafețele construcțiilor realizate să fie cele recomandate de regulamentele federațiilor sportive naționale.</p>
<b>Modalitatea de rezolvare a problemelor</b>	În vederea rezolvării problemelor se propune proiectul ce presupune construcția a două terenuri de sport în satele Scărișoara și Buda-Crăciunești.
<b>Grupuri țintă</b>	<ul style="list-style-type: none"> <li>▪ Tinerii din comuna Cislău;</li> <li>▪ Populația comunei Cislău;</li> <li>▪ Unitățile economice care activează în comuna Cislău;</li> <li>▪ Instituțiile publice din comuna Cislău;</li> <li>▪ Potențialii investitori;</li> <li>▪ Potențialii turiști.</li> </ul>
<b>Activități principale</b>	<p><b>A1:</b> Derularea procedurii de achiziție publică pentru serviciile de consultanță în vederea întocmirii și elaborării dosarului cererii de finanțare;</p> <p><b>A2:</b> Derularea procedurii de achiziție publică pentru serviciile de elaborare a documentațiilor tehnice;</p>

	<p><b>A3:</b> Întocmire documentații tehnice;  <b>A4:</b> Obținerea avizelor și autorizațiilor;  <b>A5:</b> Depunerea dosarului Cererii de Finanțare;  <b>A6:</b> Semnarea contractului de finanțare;  <b>A7:</b> Încheierea contractului de servicii în management;  <b>A8:</b> Stabilirea Echipei de implementare a proiectului și demararea proiectului;  <b>A9:</b> Derularea procedurii de achiziție publică a lucrărilor și serviciilor;  <b>A10:</b> Realizarea și recepția lucrărilor;  <b>A11:</b> Achiziția dotărilor;  <b>A12:</b> Dirigenția de șantier;  <b>A13:</b> Realizarea asistenței tehnice;  <b>A14:</b> Realizarea vizibilității proiectului;  <b>A15:</b> Monitorizarea, auditul și raportarea proiectului.</p>
<b>Rezultate așteptate</b>	<ul style="list-style-type: none"> <li>▪ 2 terenuri de sport în satele Scărișoara și Buda-Crăciunești.</li> </ul>
<b>Buget estimat</b>	1.000.000 euro
<b>Surse de finanțare</b>	<p>PROGRAMUL NAȚIONAL DEZVOLTARE LOCALĂ  PROGRAMUL OPERAȚIONAL REGIONAL  COMPANIA NAȚIONALĂ DE INVESTIȚII  BUGETUL LOCAL  Alte surse de finanțare identificabile</p>
<b>Posibili parteneri</b>	<ul style="list-style-type: none"> <li>▪ Consiliul Județean Buzău;</li> <li>▪ ONG-uri;</li> <li>▪ Ministerul Dezvoltării Regionale și Administrației Publice;</li> <li>▪ Compania Națională de Investiții.</li> </ul>
<b>Perioada de implementare</b>	2024-2027
<b>Sustenabilitate</b>	<p>Investiția va fi întreținută prin fonduri alocate de la bugetul local și prin programe oferite de Ministerul Tineretului și Sportului.</p>
<b>Coerența cu politicile europene, naționale, regionale</b>	<p><b>Politica Europeană de Coeziune</b>  O Europă mai socială - Obiectivul Prioritar 4. Incluziune Socială:  - îmbunătățirea accesului egal la servicii de calitate, durabile și accesibile de protecție socială, îmbunătățirea accesibilității, a eficacității și a rezilienței sistemelor de asistență medicală  - promovarea integrării sociale a persoanelor aflate în risc de sărăcie sau excluziune socială</p>

	<p>O Europă mai apropiată de cetățenii săi - Obiectivul Prioritar 5. Dezvoltarea teritorială integrată:</p> <ul style="list-style-type: none"> <li>- promovarea dezvoltării integrate în domeniul social, economic și al mediului, a patrimoniului cultural și a securității, inclusiv în zonele rurale și de coastă și inclusiv prin dezvoltarea locală plasată sub responsabilitatea comunității</li> </ul> <p><b>Strategia Națională pentru Dezvoltarea Durabilă a României 2030</b> trasează principalele obiective și ținte ale dezvoltării durabile astfel încât, la orizontul de timp 2030, România să fie „o țară membră a unei Uniunii Europe puternice, în care decalajele dintre țări vor fi reduse, iar cetățenii vor trăi într-o țară în care statul deservește nevoile fiecărui cetățean într-un mod echitabil, eficient și cu preocupări crescute și constante pentru un mediu curat”</p> <p>Obiectivul 10. Inegalități reduse</p> <p>Ținte 2030:</p> <ul style="list-style-type: none"> <li>▪ Apropierea României de nivelul UE în ceea ce privește indicatorii dezvoltării durabile</li> <li>▪ Reducerea discriminării</li> <li>▪ Reducerea progresivă a inegalităților, în special a proporției grupurilor dezavantajate</li> </ul> <p><b>Strategia de Dezvoltare Regională Sud-Est 2021-2027</b></p> <p>Obiectiv specific: Îmbunătățirea accesului la servicii de calitate și favorabile incluziunii în educație, formare și învățarea pe tot parcursul vieții prin dezvoltarea infrastructurii</p> <p>Axa prioritară 5 – O regiune educată</p>
<p><b>Coerența cu strategia de dezvoltare durabilă</b></p>	<p>Prioritatea 2 – Dezvoltarea infrastructurii și îmbunătățirea calității serviciilor publice locale</p> <p>Ob. specific 2.4: Creșterea atractivității comunei din perspectiva spațiului locuit și a infrastructurii verzi</p> <p>Măsura 2.4.1 Creșterea gradului de modernizare a spațiilor de recreere și diversificarea acestora</p>
<p><b>Documente necesare</b></p>	<p>Cerere de finanțare;</p> <p>Studiu de fezabilitate/ Proiect Tehnic/ D.T.A.C. D.T.O.E., D.A.L.I;</p> <p>Avize; Studiu geotehnic, Studiu hidrotehnic, Studiu topografic;</p> <p>Studiu privind impactul asupra mediului.</p>

30. Construire parc voltaic în satul Gura-Bâscei, comuna Cislău	
<b>Scopul proiectului</b>	Protecția mediului prin utilizarea de surse alternative de producere a energiei, reducerea consumului de energie pentru locuitorii Comunei Cislău.
<b>Obiective specifice</b>	<ol style="list-style-type: none"> <li>1. Îmbunătățirea calității mediului utilizând surse alternative de producere a energiei, reducerea consumului de energie;</li> <li>2. Valorificarea resurselor regenerabile de energie solară în vederea producerii energiei electrice;</li> <li>3. Creșterea gradului de independență energetică și reducerea cheltuielilor la bugetul local prin diversificarea surselor și folosirea tehnologiilor moderne de producere a energiei electrice;</li> <li>4. Promovarea dezvoltării durabile prin realizarea accesului la serviciile publice de bază pentru toți cetățenii comunei.</li> </ol>
<b>Problema identificată și necesitatea intervenției</b>	<p>Comuna Cislău dispune de un potențial valoros pentru aplicarea măsurilor de valorificare a energiei solare datorită poziției geografice și a condițiilor climatice locale.</p> <p>Comuna Cislău se încadrează pe harta solară a României în zona IV de radiație solară cu intensitate cuprinsă între 1250-1300 kWh/m<sup>2</sup>/an, propice reținerii energiei solare, care este gratuită, în totalitate ecologică, nu emite noxe, nu produce reziduuri, este regenerabilă și inepuizabilă și nu implică instalații de prelucrare sau transport al resurselor. Pe lângă aceste beneficii, energia solară contribuie la reducerea utilizării combustibililor fosili și a importurilor de energie. Totodată, aceasta aduce un aport considerabil în promovarea dezvoltării durabile și a creșterii economice, prin generarea de locuri de muncă pe plan local.</p> <p>Din păcate, acest potențial de care dispune comuna Cislău nu este deloc valorificat.</p>
<b>Modalitatea de rezolvare a problemelor</b>	Acest proiect urmărește valorificarea resurselor regenerabile, respectiv energia solară, prin construirea unui parc voltaic în satul Gura-Bâscei.
<b>Grupuri țintă</b>	<ul style="list-style-type: none"> <li>▪ Populația comunei Cislău;</li> <li>▪ Unitățile economice care activează în comuna Cislău;</li> <li>▪ Instituțiile de interes public din comuna Cislău;</li> <li>▪ Potențialii investitori.</li> </ul>



<b>Activități principale</b>	<p><b>A1:</b> Derularea procedurii de achiziție publică pentru serviciile de consultanță în vederea întocmirii și elaborării dosarului cererii de finanțare;</p> <p><b>A2:</b> Derularea procedurii de achiziție publică pentru serviciile de elaborare a documentațiilor tehnice;</p> <p><b>A3:</b> Întocmire documentații tehnice;</p> <p><b>A4:</b> Obținerea avizelor și autorizațiilor;</p> <p><b>A5:</b> Depunerea dosarului Cererii de Finanțare;</p> <p><b>A6:</b> Semnarea contractului de finanțare;</p> <p><b>A7:</b> Încheierea contractului de servicii în management;</p> <p><b>A8:</b> Stabilirea Echipei de implementare a proiectului și demararea proiectului;</p> <p><b>A9:</b> Derularea procedurii de achiziție publică a lucrărilor și serviciilor;</p> <p><b>A10:</b> Realizarea și recepția lucrărilor;</p> <p><b>A11:</b> Achiziția dotărilor;</p> <p><b>A12:</b> Dirigenția de șantier;</p> <p><b>A13:</b> Realizarea asistenței tehnice;</p> <p><b>A14:</b> Realizarea vizibilității proiectului;</p> <p><b>A15:</b> Monitorizarea, auditul și raportarea proiectului.</p>
<b>Rezultate așteptate</b>	<p>Utilizarea rațională și mai eficientă a resurselor energetice primare prin reducerea consumului;</p> <p>Reducerea poluării și protecția mediului;</p> <p>Reducerea costurilor pentru energia electrică.</p>
<b>Buget estimat</b>	15.000.000 lei
<b>Surse de finanțare</b>	<p>PROGRAMUL OPERAȚIONAL REGIONAL</p> <p>PROGRAMUL OPERAȚIONAL INFRASTRUCTURĂ MARE</p> <p>BUGETUL LOCAL</p> <p>Fondul de Modernizare</p> <p>Ministerul Mediului Și Schimbărilor Climatice-Administrația Fondului Pentru Mediu</p> <p>Ministerul Economiei</p> <p>Alte surse de finanțare identificabile</p>
<b>Posibili parteneri</b>	<ul style="list-style-type: none"> <li>▪ Consiliul Județean Buzău</li> <li>▪ ONG-uri</li> <li>▪ Autoritatea Națională de Reglementare pentru Serviciile Comunitare de Utilități Publice, (A.N.R.S.C.)</li> </ul>
<b>Perioada de implementare</b>	2025-2027
<b>Sustenabilitate</b>	Cheltuielile de întreținere vor fi efectuate din bugetul local.

<p><b>Coerența cu politicile europene, naționale, regionale</b></p>	<p><b>Politica Europeană de Coeziune</b>                  O Europă mai verde - Obiectivul Prioritar 2. Energie:                  - promovarea eficienței energetice și reducerea emisiilor de gaze cu efect de seră                  - promovarea energiei din surse regenerabile                  - dezvoltarea de sisteme inteligente de energie, rețele și stocare în afara TEN-E</p> <p><b>Strategia Națională pentru Dezvoltarea Durabilă a României 2030</b> trasează principalele obiective și ținte ale dezvoltării durabile astfel încât, la orizontul de timp 2030, România să fie „o țară membră a unei Uniunii Europe puternice, în care decalajele dintre țări vor fi reduse, iar cetățenii vor trăi într-o țară în care statul deservește nevoile fiecărui cetățean într-un mod echitabil, eficient și cu preocupări crescute și constante pentru un mediu curat”</p> <p>Obiectivul 7. Energie curată și la prețuri accesibile                  Ținte 2030:</p> <ul style="list-style-type: none"> <li>▪ Extinderea rețelilor de transport și distribuție energie electrică și gaze naturale</li> <li>▪ Creșterea ponderii resurselor de energie regenerabilă în sectorul transporturi</li> <li>▪ Decuplarea creșterii economice de procesul de epuizare a resurselor și degradare a mediului</li> </ul> <p><b>Strategia de Dezvoltare Regională Sud-Est 2021-2027</b>                  Obiectiv specific: Favorizarea dezvoltării integrate sociale, economice și de mediu la nivel local și a patrimoniului cultural, turismului și securității                  Axa prioritară 6 – O regiune atractivă                  Acțiuni: Creșterea securității spațiilor publice</p>
<p><b>Coerența cu strategia de dezvoltare durabilă</b></p>	<p>Prioritatea 3 – Îmbunătățirea calității factorilor de mediu                  Ob. specific 3.1: Utilizarea rațională a resurselor naturale existente și îmbunătățirea factorilor locali de mediu                  Măsura 3.1.1 Îmbunătățirea calității mediului și utilizarea eficientă a resurselor naturale</p>
<p><b>Documente necesare</b></p>	<p>Cerere de finanțare;                  Studiu de fezabilitate/ Proiect Tehnic/ D.T.A.C. D.T.O.E., D.A.L.I;                  Avize; Studiu geotehnic, Studiu hidrotehnic, Studiu topografic;                  Studiu privind impactul asupra mediului.</p>

<b>31. Înființare rețea distribuție gaze naturale în comuna Cislău</b>	
<b>Scopul proiectului</b>	Reducerea decalajului de dezvoltare dintre mediul rural și cel urban prin crearea și modernizarea infrastructurii fizice de bază.
<b>Obiective specifice</b>	<ol style="list-style-type: none"> <li>1. Creșterea gradului de acoperire a populației cu servicii de alimentare cu gaze naturale în satele comunei Cislău.</li> <li>2. Asigurarea furnizării de gaze naturale, corespunzătoare din punct de vedere al standardelor UE.</li> <li>3. Stabilirea structurilor locale eficiente pentru managementul serviciilor de alimentare cu gaze naturale.</li> </ol>
<b>Problema identificată și necesitatea intervenției</b>	<p>Chiar dacă în ultimii ani infrastructura de bază în zonele rurale (drumuri, alimentare cu apă, infrastructura de canalizare și alimentare cu gaze naturale) a fost susținută din fonduri naționale și europene, este încă subdezvoltată împiedicând creșterea economică și ocuparea forței de muncă. În urma nevoilor identificate, pentru noua perioadă de programare se are în vedere înființarea sau, după caz, îmbunătățirea/extinderea rețelelor de alimentare cu apă și canalizare/tratare a apei reziduale și de alimentare cu gaze naturale și a rețelei de drumuri de interes local, întrucât acestea, împreună, pot contribui la eforturile comune de asigurare a unei dezvoltări durabile în comunitățile rurale.</p> <p>Comuna Cislău face pașii necesari asigurării cetățenilor infrastructura fizică de bază necesară pentru creșterea economică și ocuparea forței de muncă.</p>
<b>Modalitatea de rezolvare a problemelor</b>	Proiectul de față propune înființarea rețelei de alimentare cu gaze naturale în toate satele comunei Cislău.
<b>Grupuri țintă</b>	<ul style="list-style-type: none"> <li>▪ Populația comunei Cislău;</li> <li>▪ Unitățile economice care activează în comună;</li> <li>▪ Potențialii investitori;</li> <li>▪ Instituțiile publice din comună.</li> </ul>
<b>Activități principale</b>	<p><b>A1:</b> Derularea procedurii de achiziție publică pentru serviciile de consultanță în vederea întocmirii și elaborării dosarului cererii de finanțare;</p> <p><b>A2:</b> Derularea procedurii de achiziție publică pentru serviciile de elaborare a documentațiilor tehnice;</p> <p><b>A3:</b> Întocmire documentații tehnice;</p> <p><b>A4:</b> Obținerea avizelor și autorizațiilor;</p> <p><b>A5:</b> Depunerea dosarului Cererii de Finanțare;</p> <p><b>A6:</b> Semnarea contractului de finanțare;</p> <p><b>A7:</b> Încheierea contractului de servicii în management;</p> <p><b>A8:</b> Stabilirea Echipei de implementare a proiectului și demararea proiectului;</p> <p><b>A9:</b> Derularea procedurii de achiziție publică a lucrărilor și serviciilor;</p> <p><b>A10:</b> Realizarea și recepția lucrărilor;</p> <p><b>A11:</b> Dirigenția de șantier;</p> <p><b>A12:</b> Realizarea asistenței tehnice;</p> <p><b>A13:</b> Realizarea vizibilității proiectului;</p> <p><b>A14:</b> Monitorizarea, auditul și raportarea proiectului.</p>
<b>Rezultate așteptate</b>	Înființarea rețelei de alimentare cu gaze naturale în toate satele comunei Cislău.
<b>Buget estimat</b>	5.000.000 euro
<b>Surse de finanțare</b>	PROGRAMUL NAȚIONAL DE DEZVOLTARE RURALĂ

	PROGRAMUL NAȚIONAL DEZVOLTARE LOCALĂ COMPANIA NAȚIONALĂ DE INVESTIȚII PROGRAMUL OPERAȚIONAL INFRASTRUCTURĂ MARE BUGETUL LOCAL, Alte surse de finanțare identificabile
<b>Posibili parteneri</b>	<ul style="list-style-type: none"> <li>▪ Consiliul Județean Buzău</li> </ul>
<b>Perioada de implementare</b>	2023-2027
<b>Sustenabilitate</b>	<p>Din cauza implicațiilor financiare foarte mari, ce pot duce la o incapacitate financiară din partea comunei Cislău, ducerea la bun sfârșit a acestui proiect se va realiza în etape, prin stabilirea zonelor asupra cărora trebuie intervenit și prioritizarea acestora. Astfel, se vor putea rezolva majoritatea problemelor de infrastructură, fără a se ajunge în momentul imposibilității susținerii financiare a investițiilor.</p> <p>Ținând cont de impactul favorabil pe care îl are investiția asupra activităților economice, se așteaptă ca crearea acestei infrastructuri să influențeze pozitiv mediul de afaceri local, aspect ce va conduce la creșterea sumelor colectate la bugetul local.</p>
<b>Coerența cu politicile europene, naționale, regionale</b>	<p><b>Politica Europeană de Coeziune</b> O Europă mai verde - Obiectivul Prioritar 2. Energie: - promovarea eficienței energetice și reducerea emisiilor de gaze cu efect de seră O Europă mai socială - Obiectivul Prioritar 2. Biodiversitate, Aer, Situri contaminate: - îmbunătățirea protecției naturii și a biodiversității, a infrastructurii verzi în special în mediul urban și reducerea poluării</p> <p><b>Strategia Națională pentru Dezvoltarea Durabilă a României 2030</b> trasează principalele obiective și ținte ale dezvoltării durabile astfel încât, la orizontul de timp 2030, România să fie „o țară membră a unei Uniunii Europe puternice, în care decalajele dintre țări vor fi reduse, iar cetățenii vor trăi într-o țară în care statul deservește nevoile fiecărui cetățean într-un mod echitabil, eficient și cu preocupări crescute și constante pentru un mediu curat”</p> <p>Obiectivul 7. 7. Energie curată și la prețuri accesibile Ținte 2030:</p> <ul style="list-style-type: none"> <li>▪ Extinderea rețelelor de transport și distribuție energie electrică și gaze naturale</li> <li>▪ Creșterea ponderii resurselor de energie regenerabilă în sectorul transporturi</li> <li>▪ Decuplarea creșterii economice de procesul de epuizare a resurselor și degradare a mediului</li> </ul>
<b>Coerența cu strategia de dezvoltare durabilă</b>	<p>Prioritatea 2 – Dezvoltarea infrastructurii și îmbunătățirea calității serviciilor publice locale Ob. specific 2.1: Creșterea accesibilității populației la infrastructura rutieră și la cea de utilități publice Măsura 2.1.2 Modernizarea infrastructurii edilitare și creșterea accesibilității și a gradului de racordare la aceasta</p>
<b>Documente necesare</b>	Cerere de finanțare; Studiu de fezabilitate/ Proiect Tehnic/ D.T.A.C. D.T.O.E., D.A.L.I.; Avize; Studiu geotehnic, Studiu hidrotehnic, Studiu topografic.

32. Construire și dotare grădiniță cu program prelungit în comuna Cislău	
<b>Scopul proiectului</b>	Oferirea de servicii de învățământ moderne prin reabilitarea și creșterea gradului de dotare a infrastructurii educaționale.
<b>Obiective specifice</b>	<ol style="list-style-type: none"> <li>1. Modernizarea, reabilitarea și dotarea infrastructurii de învățământ;</li> <li>2. Extinderea capacității instituțiilor care oferă servicii educaționale;</li> <li>3. Îmbunătățirea serviciilor educaționale din învățământul preșcolar.</li> </ol>
<b>Problema identificată și necesitatea intervenției</b>	<p>Comuna Cislău nu dispune de suficiente spații corespunzătoare desfășurării programului de educație.</p> <p>Momentan, infrastructura educațională de la nivelul comunei Cislău este destul de slab dezvoltată, iar personalul se confruntă cu aspecte ce țin de lipsa de spații corespunzătoare în vederea desfășurării activităților școlare în condiții optime. Odată cu implementarea proiectului va avea loc și o creștere a numărului de locuri pentru copiii care doresc să urmeze o formă de învățământ.</p>
<b>Modalitatea de rezolvare a problemelor</b>	Modalitatea de rezolvare a acestei probleme este de a moderniza infrastructura educațională prin construirea și dotarea unei grădinițe cu program prelungit în comuna Cislău.
<b>Grupuri țintă</b>	<ul style="list-style-type: none"> <li>▪ Copiii din comuna Cislău;</li> <li>▪ Unitățile economice care activează în comuna Cislău;</li> <li>▪ Potențialii investitori.</li> </ul>
<b>Activități principale</b>	<p><b>A1:</b> Derularea procedurii de achiziție publică pentru serviciile de consultanță în vederea întocmirii și elaborării dosarului cererii de finanțare;</p> <p><b>A2:</b> Derularea procedurii de achiziție publică pentru serviciile de elaborare a documentațiilor tehnice;</p> <p><b>A3:</b> Întocmire documentații tehnice;</p> <p><b>A4:</b> Obținerea avizelor și autorizațiilor;</p> <p><b>A5:</b> Depunerea dosarului Cererii de Finanțare;</p> <p><b>A6:</b> Semnarea contractului de finanțare;</p> <p><b>A7:</b> Încheierea contractului de servicii în management;</p> <p><b>A8:</b> Stabilirea Echipei de implementare a proiectului și demararea proiectului;</p> <p><b>A9:</b> Derularea procedurii de achiziție publică a lucrărilor și serviciilor;</p> <p><b>A10:</b> Realizarea și recepția lucrărilor;</p> <p><b>A11:</b> Achiziția dotărilor;</p> <p><b>A12:</b> Dirigenția de șantier;</p> <p><b>A13:</b> Realizarea asistenței tehnice;</p> <p><b>A14:</b> Realizarea vizibilității proiectului;</p> <p><b>A15:</b> Monitorizarea, auditul și raportarea proiectului.</p>
<b>Rezultate așteptate</b>	Construirea și dotarea unei grădinițe cu program prelungit în comuna Cislău. Îmbunătățirea serviciilor educaționale din învățământul preșcolar.
<b>Buget estimat</b>	500.000 euro
<b>Surse de finanțare</b>	<p>PROGRAMUL OPERAȚIONAL REGIONAL</p> <p>PROGRAMUL NAȚIONAL DEZVOLTARE RURALĂ</p> <p>PROGRAMUL NAȚIONAL DEZVOLTARE LOCALĂ</p> <p>COMPANIA NAȚIONALĂ DE INVESTIȚII</p> <p>BUGETUL LOCAL</p> <p>Ministerul Educației și Cercetării</p> <p>Alte surse de finanțare identificabile</p>

<b>Posibili parteneri</b>	<ul style="list-style-type: none"> <li>▪ Inspectoratul Școlar Județean Buzău</li> <li>▪ Consiliul Județean Buzău</li> <li>▪ ONG-uri</li> </ul>
<b>Perioada de implementare</b>	2022-2025
<b>Sustenabilitate</b>	Cheltuielile de întreținere vor fi efectuate din bugetul local.
<b>Coerența cu politicile europene, naționale, regionale</b>	<p><b>Politica Europeană de Coeziune</b> O Europă mai socială - Obiectivul Prioritar 4. Educație: - îmbunătățirea calității, eficacității și a relevanței sistemului de educație și formare pentru piața muncii - promovarea accesului egal la educație și formare de calitate și favorabile incluziunii - promovarea învățării pe tot parcursul vieții</p> <p><b>Strategia Națională pentru Dezvoltarea Durabilă a României 2030</b> trasează principalele obiective și ținte ale dezvoltării durabile astfel încât, la orizontul de timp 2030, România să fie „o țară membră a unei Uniunii Europe puternice, în care decalajele dintre țări vor fi reduse, iar cetățenii vor trăi într-o țară în care statul deservește nevoile fiecărui cetățean într-un mod echitabil, eficient și cu preocupări crescute și constante pentru un mediu curat”</p> <p>Obiectivul 4. Educație de calitate Ținte 2030:</p> <ul style="list-style-type: none"> <li>▪ Învățământ primar și secundar echitabil și calitativ</li> <li>▪ Extinderea facilităților pentru formarea și perfecționarea continuă pe tot parcursul vieții</li> <li>▪ Modernizarea sistemului de învățământ, adaptarea metodologiilor la tehnologiile informaționale</li> <li>▪ Creșterea numărului de tineri și adulți care dețin competențe relevante care să faciliteze angajarea</li> </ul> <p><b>Strategia de Dezvoltare Regională Sud-Est 2021-2027</b> Obiectiv specific: Îmbunătățirea accesului la servicii de calitate și favorabile incluziunii în educație, formare și învățarea pe tot parcursul vieții prin dezvoltarea infrastructurii</p> <p>Axa prioritară 5 – O regiune educată</p> <ul style="list-style-type: none"> <li>▪ Acțiuni: Construire / reabilitare / modernizare / extindere / echipare infrastructură educațională destinată educației pentru nivelul antepreșcolar și preșcolar (creșe și grădinițe), școli I-VIII, liceal și postliceal, inclusiv pentru persoanele cu dizabilități (atingerea condițiilor minime de funcționare a unităților de învățământ).</li> </ul>
<b>Coerența cu strategia de dezvoltare durabilă</b>	<p>Prioritatea 2 – Dezvoltarea infrastructurii și îmbunătățirea calității serviciilor publice locale</p> <p>Ob. specific 2.2: Îmbunătățirea infrastructurii educaționale și culturale</p> <p>Măsura 2.2.1 Modernizarea infrastructurii și serviciilor educaționale</p>
<b>Documente necesare</b>	<p>Cerere de finanțare;</p> <p>Studiu de fezabilitate/ Proiect Tehnic/ D.T.A.C. D.T.O.E., D.A.L.I;</p> <p>Avize; Certificat de urbanism/ Autorizație de construire;</p> <p>Studiu geotehnic, Studiu hidrotehnic, Studiu topografic.</p>

<b>33. Construire sediu administrativ în comuna Cislău</b>	
<b>Scopul proiectului</b>	Amenajarea unui spațiu propice desfășurării activităților administrației publice locale.
<b>Obiective specifice</b>	<ol style="list-style-type: none"> <li><b>1.</b> Modernizarea, reabilitarea și dotarea infrastructurii publice locale;</li> <li><b>2.</b> Dezvoltarea capacității administrației publice locale;</li> <li><b>3.</b> Îmbunătățirea serviciilor oferite în cadrul instituțiilor publice din comună.</li> </ol>
<b>Problema identificată și necesitatea intervenției</b>	Lipsa spațiilor adecvate pentru desfășurarea programului administrativ. În vederea oferirii de servicii publice de calitate este necesară construirea unui sediu administrativ la nivelul comunei Cislău.
<b>Modalitatea de rezolvare a problemelor</b>	Soluția propusă de acest proiect este de a reabilita și moderniza infrastructura publică locală prin construirea unui sediu administrativ aferent Primăriei comunei Cislău.
<b>Grupuri țintă</b>	<ul style="list-style-type: none"> <li>▪ Persoanele angajate în cadrul instituției;</li> <li>▪ Populația comunei Cislău;</li> <li>▪ Unitățile economice care activează în comuna Cislău;</li> <li>▪ Instituțiile publice din comuna Cislău;</li> <li>▪ Potențialii investitori.</li> </ul>
<b>Activități principale</b>	<p><b>A1:</b> Derularea procedurii de achiziție publică pentru serviciile de consultanță în vederea întocmirii și elaborării dosarului cererii de finanțare;</p> <p><b>A2:</b> Derularea procedurii de achiziție publică pentru serviciile de elaborare a documentațiilor tehnice;</p> <p><b>A3:</b> Întocmire documentații tehnice;</p> <p><b>A4:</b> Obținerea avizelor și autorizațiilor;</p> <p><b>A5:</b> Depunerea dosarului Cererii de Finanțare;</p> <p><b>A6:</b> Semnarea contractului de finanțare;</p> <p><b>A7:</b> Încheierea contractului de servicii în management;</p> <p><b>A8:</b> Stabilirea Echipei de implementare a proiectului și demararea proiectului;</p> <p><b>A9:</b> Derularea procedurii de achiziție publică a lucrărilor și serviciilor;</p> <p><b>A10:</b> Realizarea și recepția lucrărilor;</p> <p><b>A11:</b> Achiziția dotărilor;</p> <p><b>A12:</b> Dirigenția de șantier;</p> <p><b>A13:</b> Realizarea asistenței tehnice;</p> <p><b>A14:</b> Realizarea vizibilității proiectului;</p> <p><b>A15:</b> Monitorizarea, auditul și raportarea proiectului.</p>
<b>Rezultate așteptate</b>	Construirea unui nou sediu administrativ în comuna Cislău. Îmbunătățirea serviciilor prestate la nivelul administrației publice locale.
<b>Buget estimat</b>	500.000 euro
<b>Surse de finanțare</b>	<p>PROGRAMUL OPERAȚIONAL REGIONAL</p> <p>PROGRAMUL NAȚIONAL DEZVOLTARE RURALĂ</p> <p>PROGRAMUL NAȚIONAL DEZVOLTARE LOCALĂ</p> <p>COMPANIA NAȚIONALĂ DE INVESTIȚII</p> <p>BUGETUL LOCAL</p> <p>Alte surse de finanțare identificabile</p>

<b>Posibili parteneri</b>	<ul style="list-style-type: none"> <li>▪ Consiliul Județean Buzău</li> <li>▪ ONG-uri</li> </ul>
<b>Perioada de implementare</b>	2024-2027
<b>Sustenabilitate</b>	Cheltuielile de întreținere vor fi efectuate din bugetul local.
<b>Coerența cu politicile europene, naționale, regionale</b>	<p><b>Politica Europeană de Coeziune</b></p> <p>O Europă mai inteligentă - Obiectivul Prioritar 1. Digitalizare: - fructificarea avantajelor digitalizării în beneficiul cetățenilor, al companiilor și al guvernelor</p> <p>O Europă mai apropiată de cetățenii săi - Obiectivul Prioritar 5. Dezvoltarea teritorială integrată: - promovarea dezvoltării integrate în domeniul social, economic și al mediului, a patrimoniului cultural și a securității, inclusiv în zonele rurale și de coastă și inclusiv prin dezvoltarea locală plasată sub responsabilitatea comunității</p> <p><b>Strategia Națională pentru Dezvoltarea Durabilă a României 2030</b> trasează principalele obiective și ținte ale dezvoltării durabile astfel încât, la orizontul de timp 2030, România să fie „o țară membră a unei Uniunii Europe puternice, în care decalajele dintre țări vor fi reduse, iar cetățenii vor trăi într-o țară în care statul deservește nevoile fiecărui cetățean într-un mod echitabil, eficient și cu preocupări crescute și constante pentru un mediu curat”</p> <p>Obiectivul 16. Pace, justiție și instituții eficiente</p> <p>Ținte 2030:</p> <ul style="list-style-type: none"> <li>▪ Asigurarea participării și reprezentării cetățenilor la toate nivelurile</li> <li>▪ Asigurarea accesului public la informații și protejarea libertăților fundamentale</li> </ul> <p><b>Strategia de Dezvoltare Regională Sud-Est 2021-2027</b></p> <p>Obiectiv specific: Favorizarea dezvoltării integrate sociale, economice și de mediu la nivel local și a patrimoniului cultural, turismului și securității în afara zonelor urbane</p> <p>Axa prioritară 6 – O regiune atractivă</p> <p>Acțiuni:</p> <ol style="list-style-type: none"> <li>1. conservarea, protecția și valorificarea durabilă a patrimoniului natural</li> <li>2. dezvoltarea infrastructurilor integrate cu rol în administrare, protejare, informare și exploatare turistică sustenabilă</li> </ol>
<b>Coerența cu strategia de dezvoltare durabilă</b>	<p>Prioritatea 4 – Dezvoltarea capacității administrative prin aplicarea principiului cetățeniei active</p> <p>Obiectivul specific 4.2: Îmbunătățirea serviciilor furnizate de administrația publică și creșterea eficienței actului decizional prin practicarea principiului cetățeniei active</p> <p>Măsura 4.2.2 Îmbunătățirea calității serviciilor publice furnizate de administrația publică locală prin implicarea activă a cetățenilor în procesul decizional</p>
<b>Documente necesare</b>	<p>Cerere de finanțare;</p> <p>Studiu de fezabilitate/ Proiect Tehnic/ D.T.A.C. D.T.O.E., D.A.L.I;</p> <p>Avize; Certificat de urbanism/ Autorizație de construire;</p> <p>Studiu geotehnic, Studiu topografic, Studiu hidrotehnic;</p> <p>Studiu privind impactul asupra mediului.</p>



<b>34. Modernizarea, promovarea și protejarea obiectivului turistic "Herghelia Cislău"</b>	
<b>Scopul proiectului</b>	Sporirea atractivității comunei Cislău în rândul turiștilor și locuitorilor acesteia prin dezvoltarea turismului.
<b>Obiective specifice</b>	<ol style="list-style-type: none"> <li>1. Diversificarea posibilităților de petrecere a timpului liber pentru turiști și pentru localnici;</li> <li>2. Creșterea numărului de turiști atrași în zonă.</li> </ol>
<b>Problema identificată și necesitatea intervenției</b>	<p>Un simbol al comunei Cislău este reprezentat de existența hergheliei. Actuala ei formă a luat naștere în 1945, având ca scop creșterea rasei pursânge englez, ceea ce o face prima și singura crescătorie de rasă pursânge de la noi din țară. În vederea creșterii atractivității și notorietății hergheliei este necesară modernizarea acesteia și creșterea gradului de dotare.</p> <p>De asemenea, se impune și promovarea acesteia în vederea creșterii potențialului turistic pe care îl deține.</p>
<b>Modalitatea de rezolvare a problemelor</b>	Ținând cont de unicitatea și importanța acestei herghelii, se propune lansarea demersurilor de înscriere în patrimoniul cultural al României. Realizarea acestui deziderat va conduce la protejarea obiectivului, precum și la conservarea, consolidarea și restaurarea acestuia în conformitate cu prevederile legilor în vigoare. Totodată, acest demers va contribui și la îmbunătățirea imaginii și prestigiului comunei, valorificarea potențialului turistic și, implicit, la dezvoltarea economică.
<b>Grupuri țintă</b>	<ul style="list-style-type: none"> <li>▪ Populația comunei Cislău;</li> <li>▪ Unitățile economice care activează în comuna Cislău;</li> <li>▪ Potențialii investitori;</li> <li>▪ Potențialii turiști.</li> </ul>
<b>Activități principale</b>	<p><b>A1:</b> Derularea procedurii de achiziție publică pentru serviciile de consultanță în vederea întocmirii și elaborării dosarului cererii de finanțare;</p> <p><b>A2:</b> Derularea procedurii de achiziție publică pentru serviciile de elaborare a documentațiilor tehnice;</p> <p><b>A3:</b> Întocmire documentații tehnice;</p> <p><b>A4:</b> Obținerea avizelor și autorizațiilor;</p> <p><b>A5:</b> Depunerea dosarului Cererii de Finanțare;</p> <p><b>A6:</b> Semnarea contractului de finanțare;</p> <p><b>A7:</b> Încheierea contractului de servicii în management;</p> <p><b>A8:</b> Stabilirea Echipei de implementare a proiectului și demararea proiectului;</p> <p><b>A9:</b> Derularea procedurii de achiziție publică a lucrărilor și serviciilor;</p> <p><b>A10:</b> Realizarea și recepția lucrărilor;</p> <p><b>A11:</b> Dirigenția de șantier;</p> <p><b>A12:</b> Realizarea asistenței tehnice;</p> <p><b>A13:</b> Realizarea vizibilității proiectului;</p> <p><b>A14:</b> Monitorizarea, auditul și raportarea proiectului.</p>
<b>Rezultate așteptate</b>	Modernizarea, promovarea și protejarea Hergheliei Cislău.
<b>Buget estimat</b>	300.000 euro
<b>Surse de finanțare</b>	PROGRAMUL NAȚIONAL DEZVOLTARE LOCALĂ COMPANIA NAȚIONALĂ DE INVESTIȚII BUGETUL LOCAL

	Alte surse de finanțare identificabile
<b>Posibili parteneri</b>	<ul style="list-style-type: none"> <li>▪ Persoane fizice și juridice;</li> <li>▪ Regia Națională a Pădurilor;</li> <li>▪ Direcția de Creștere, Exploatare și Ameliorare a Cabalinelor;</li> <li>▪ Consiliul Județean Buzău;</li> <li>▪ ONG-uri;</li> <li>▪ Compania Națională de Investiții.</li> </ul>
<b>Perioada de implementare</b>	2021-2027
<b>Sustenabilitate</b>	Investiția va fi întreținută prin fonduri alocate de la bugetul local.
<b>Coerența cu politicile europene, naționale, regionale</b>	<p><b>Politica Europeană de Coeziune</b> O Europă mai apropiată de cetățenii săi - Obiectivul Prioritar 5. Turism, patrimoniu, cultură, securitate urbană: - promovarea dezvoltării integrate în domeniul social, economic și al mediului, a patrimoniului cultural și a securității în zonele urbane</p> <p><b>Strategia Națională pentru Dezvoltarea Durabilă a României 2030</b> trasează principalele obiective și ținte ale dezvoltării durabile astfel încât, la orizontul de timp 2030, România să fie „o țară membră a unei Uniunii Europe puternice, în care decalajele dintre țări vor fi reduse, iar cetățenii vor trăi într-o țară în care statul deservește nevoile fiecărui cetățean într-un mod echitabil, eficient și cu preocupări crescute și constante pentru un mediu curat” Obiectivul 8. Muncă decentă și creștere economică Ținte 2030:</p> <ul style="list-style-type: none"> <li>▪ Realizarea unui turism competitiv - dezvoltarea agroturismului, ecoturismului și a turismului rural</li> </ul> <p><b>Strategia de Dezvoltare Regională Sud-Est 2021-2027</b> Obiectiv specific: Favorizarea dezvoltării integrate sociale, economice și de mediu la nivel local și a patrimoniului cultural, turismului și securității în afara zonelor urbane Axa prioritară 6 – O regiune atractivă Acțiuni: 1. infrastructura de turism, în special în zone care dispun de un potențial turistic valoros. 2. dezvoltarea infrastructurilor integrate cu rol în administrare, protejare, informare și exploatare turistică sustenabilă</p>
<b>Coerența cu strategia de dezvoltare durabilă</b>	<p>Prioritatea 1 – Creșterea gradului de ocupare a forței de muncă prin dezvoltarea economiei locale Ob. specific 1.3: Punerea în valoare a potențialului turistic existent Măsura 1.3.2 Dezvoltarea și modernizarea infrastructurii turistice</p>
<b>Documente necesare</b>	<p>Cerere de finanțare; Studiu de fezabilitate/ Proiect Tehnic/ D.T.A.C. D.T.O.E., D.A.L.I.; Avize; Studiu privind impactul asupra mediului.</p>

<b>35. Restaurarea, promovarea și protejarea obiectivului Biserica "Nașterea Maicii Domnului" din comuna Cislău</b>	
<b>Scopul proiectului</b>	Sporirea atractivității comunei Cislău în rândul turiștilor și locuitorilor acesteia prin dezvoltarea turismului.
<b>Obiective specifice</b>	<ol style="list-style-type: none"> <li>1. Diversificarea posibilităților de petrecere a timpului liber pentru turiști și pentru localnici;</li> <li>2. Creșterea numărului de turiști atrași în zonă.</li> </ol>
<b>Problema identificată și necesitatea intervenției</b>	<p>Un simbol al comunei Cislău este reprezentat de existența monumentului istoric Biserica „Nașterea Maicii Domnului”. Construirea Bisericii cu hramul „Nașterea Maicii Domnului” a început în anul 1749. Au avut loc lucrări de reabilitare între anii 1829 și 1839.</p> <p>În vederea creșterii atractivității și notorietății Bisericii „Nașterea Maicii Domnului” se impune reabilitarea acesteia.</p> <p>De asemenea, se impune și promovarea și protejarea acesteia în vederea creșterii potențialului turistic pe care îl deține.</p>
<b>Modalitatea de rezolvare a problemelor</b>	Ținând cont de unicitatea și importanța acestei biserici monument istoric, se impune restaurarea, promovarea și protejarea acesteia. Totodată, acest demers va contribui și la îmbunătățirea imaginii și prestigiului comunei, valorificarea potențialului turistic și, implicit, la dezvoltarea economică.
<b>Grupuri țintă</b>	<ul style="list-style-type: none"> <li>▪ Populația comunei Cislău;</li> <li>▪ Unitățile economice care activează în comuna Cislău;</li> <li>▪ Potențialii investitori;</li> <li>▪ Potențialii turiști.</li> </ul>
<b>Activități principale</b>	<p><b>A1:</b> Derularea procedurii de achiziție publică pentru serviciile de consultanță în vederea întocmirii și elaborării dosarului cererii de finanțare;</p> <p><b>A2:</b> Derularea procedurii de achiziție publică pentru serviciile de elaborare a documentațiilor tehnice;</p> <p><b>A3:</b> Întocmire documentații tehnice;</p> <p><b>A4:</b> Obținerea avizelor și autorizațiilor;</p> <p><b>A5:</b> Depunerea dosarului Cererii de Finanțare;</p> <p><b>A6:</b> Semnarea contractului de finanțare;</p> <p><b>A7:</b> Încheierea contractului de servicii în management;</p> <p><b>A8:</b> Stabilirea Echipei de implementare a proiectului și demararea proiectului;</p> <p><b>A9:</b> Derularea procedurii de achiziție publică a lucrărilor și serviciilor;</p> <p><b>A10:</b> Realizarea și recepția lucrărilor;</p> <p><b>A11:</b> Dirigenția de șantier;</p> <p><b>A12:</b> Realizarea asistenței tehnice;</p> <p><b>A13:</b> Realizarea vizibilității proiectului;</p> <p><b>A14:</b> Monitorizarea, auditul și raportarea proiectului.</p>
<b>Rezultate așteptate</b>	Restaurarea, promovarea și protejarea obiectivului Biserica "Nașterea Maicii Domnului" din comuna Cislău.
<b>Buget estimat</b>	500.000 euro
<b>Surse de finanțare</b>	PROGRAMUL NAȚIONAL DEZVOLTARE LOCALĂ COMPANIA NAȚIONALĂ DE INVESTIȚII BUGETUL LOCAL

	Alte surse de finanțare identificabile
<b>Posibili parteneri</b>	<ul style="list-style-type: none"> <li>▪ Persoane fizice și juridice;</li> <li>▪ Consiliul Județean Buzău;</li> <li>▪ ONG-uri;</li> <li>▪ Compania Națională de Investiții.</li> </ul>
<b>Perioada de implementare</b>	2021-2027
<b>Sustenabilitate</b>	Investiția va fi întreținută prin fonduri alocate de la bugetul local.
<b>Coerența cu politicile europene, naționale, regionale</b>	<p><b>Politica Europeană de Coeziune</b> O Europă mai apropiată de cetățenii săi - Obiectivul Prioritar 5. Turism, patrimoniu, cultură, securitate urbană: - promovarea dezvoltării integrate în domeniul social, economic și al mediului, a patrimoniului cultural și a securității în zonele urbane</p> <p><b>Strategia Națională pentru Dezvoltarea Durabilă a României 2030</b> trasează principalele obiective și ținte ale dezvoltării durabile astfel încât, la orizontul de timp 2030, România să fie „o țară membră a unei Uniunii Europe puternice, în care decalajele dintre țări vor fi reduse, iar cetățenii vor trăi într-o țară în care statul deservește nevoile fiecărui cetățean într-un mod echitabil, eficient și cu preocupări crescute și constante pentru un mediu curat” Obiectivul 8. Muncă decentă și creștere economică Ținte 2030:</p> <ul style="list-style-type: none"> <li>▪ Realizarea unui turism competitiv - dezvoltarea agroturismului, ecoturismului și a turismului rural</li> </ul> <p><b>Strategia de Dezvoltare Regională Sud-Est 2021-2027</b> Obiectiv specific: Favorizarea dezvoltării integrate sociale, economice și de mediu la nivel local și a patrimoniului cultural, turismului și securității în afara zonelor urbane Axa prioritară 6 – O regiune atractivă Acțiuni: 1. infrastructura de turism, în special în zone care dispun de un potențial turistic valoros. 2. dezvoltarea infrastructurilor integrate cu rol în administrare, protejare, informare și exploatare turistică sustenabilă</p>
<b>Coerența cu strategia de dezvoltare durabilă</b>	<p>Prioritatea 1 – Creșterea gradului de ocupare a forței de muncă prin dezvoltarea economiei locale Ob. specific 1.3: Punerea în valoare a potențialului turistic existent Măsura 1.3.2 Dezvoltarea și modernizarea infrastructurii turistice</p>
<b>Documente necesare</b>	<p>Cerere de finanțare; Studiu de fezabilitate/ Proiect Tehnic/ D.T.A.C. D.T.O.E., D.A.L.I.; Avize; Studiu geotehnic, Studiu topografic, Studiu hidrotehnic; Studiu privind impactul asupra mediului.</p>

36. Reabilitarea, promovarea și protejarea obiectivului turistic "Cetatea Doamnei Neaga" din comuna Cislău	
<b>Scopul proiectului</b>	Sporirea atractivității comunei Cislău în rândul turiștilor și locuitorilor acesteia prin dezvoltarea turismului.
<b>Obiective specifice</b>	<ol style="list-style-type: none"> <li>1. Diversificarea posibilităților de petrecere a timpului liber pentru turiști și pentru localnici;</li> <li>2. Creșterea numărului de turiști atrași în zonă.</li> </ol>
<b>Problema identificată și necesitatea intervenției</b>	<p>Pe teritoriul comunei Cislău, într-o frumoasă poiană, se află ruinele mănăstirii Doamnei Neaga, ridicată la 1588. Aici construiseră dumnezeii biserica Aninoasa, iar alături, ceva mai târziu, un mic schit de călugări. Pentru a le proteja de năvălirile turcilor, așezămintele au fost înconjurată cu ziduri groase din piatră și cărămidă, locul transformându-se într-o veritabilă cetate. Alunecările de teren, apoi puternicul cutremur din 1738 le-au distrus în totalitate. Până nu demult, din cetatea Doamnei Neaga, monument istoric, mai putea fi admirat un zid, astăzi putând fi observată doar fundația.</p> <p>În vederea creșterii atractivității și notorietății Cetății Doamnei Neaga se impune realizarea de investiții la nivelul acesteia.</p> <p>De asemenea, se impune și promovarea și protejarea acesteia în vederea creșterii potențialului turistic pe care îl deține.</p>
<b>Modalitatea de rezolvare a problemelor</b>	Ținând cont de unicitatea și importanța acestor vestigii, se impune lansarea demersurilor de înscriere în patrimoniul cultural al României. Realizarea acestui deziderat va conduce la protejarea obiectivului, precum și la conservarea, consolidarea și restaurarea acestuia în conformitate cu prevederile legilor în vigoare. Totodată, acest demers va contribui și la îmbunătățirea imaginii și prestigiului comunei, valorificarea potențialului turistic și, implicit, la dezvoltarea economică.
<b>Grupuri țintă</b>	<ul style="list-style-type: none"> <li>▪ Populația comunei Cislău;</li> <li>▪ Unitățile economice care activează în comuna Cislău;</li> <li>▪ Potențialii investitori;</li> <li>▪ Potențialii turiști.</li> </ul>
<b>Activități principale</b>	<p><b>A1:</b> Derularea procedurii de achiziție publică pentru serviciile de consultanță în vederea întocmirii și elaborării dosarului cererii de finanțare;</p> <p><b>A2:</b> Derularea procedurii de achiziție publică pentru serviciile de elaborare a documentațiilor tehnice;</p> <p><b>A3:</b> Întocmirea documentației tehnice;</p> <p><b>A4:</b> Obținerea avizelor și autorizațiilor;</p> <p><b>A5:</b> Depunerea dosarului Cererii de Finanțare;</p> <p><b>A6:</b> Semnarea contractului de finanțare;</p> <p><b>A7:</b> Încheierea contractului de servicii în management;</p> <p><b>A8:</b> Stabilirea Echipei de implementare a proiectului și demararea proiectului;</p> <p><b>A9:</b> Derularea procedurii de achiziție publică a lucrărilor și serviciilor;</p> <p><b>A10:</b> Realizarea și recepția lucrărilor;</p> <p><b>A11:</b> Dirigenția de șantier;</p> <p><b>A12:</b> Realizarea asistenței tehnice;</p> <p><b>A13:</b> Realizarea vizibilității proiectului;</p> <p><b>A14:</b> Monitorizarea, auditul și raportarea proiectului.</p>

<b>Rezultate așteptate</b>	Reabilitarea, promovarea și protejarea obiectivului turistic "Cetatea Doamnei Neaga" din comuna Cislău.
<b>Buget estimat</b>	500.000 euro
<b>Surse de finanțare</b>	PROGRAMUL NAȚIONAL DEZVOLTARE LOCALĂ COMPANIA NAȚIONALĂ DE INVESTIȚII BUGETUL LOCAL Alte surse de finanțare identificabile
<b>Posibili parteneri</b>	<ul style="list-style-type: none"> <li>▪ Persoane fizice și juridice;</li> <li>▪ Consiliul Județean Buzău;</li> <li>▪ ONG-uri;</li> <li>▪ Compania Națională de Investiții.</li> </ul>
<b>Perioada de implementare</b>	2021-2027
<b>Sustenabilitate</b>	Investiția va fi întreținută prin fonduri alocate de la bugetul local.
<b>Coerența cu politicile europene, naționale, regionale</b>	<p><b>Politica Europeană de Coeziune</b> O Europă mai apropiată de cetățenii săi - Obiectivul Prioritar 5. Turism, patrimoniu, cultură, securitate urbană: - promovarea dezvoltării integrate în domeniul social, economic și al mediului, a patrimoniului cultural și a securității în zonele urbane</p> <p><b>Strategia Națională pentru Dezvoltarea Durabilă a României 2030</b> trasează principalele obiective și ținte ale dezvoltării durabile astfel încât, la orizontul de timp 2030, România să fie „o țară membră a unei Uniunii Europe puternice, în care decalajele dintre țări vor fi reduse, iar cetățenii vor trăi într-o țară în care statul deservește nevoile fiecărui cetățean într-un mod echitabil, eficient și cu preocupări crescute și constante pentru un mediu curat”</p> <p>Obiectivul 8. Muncă decentă și creștere economică Ținte 2030:</p> <ul style="list-style-type: none"> <li>▪ Realizarea unui turism competitiv - dezvoltarea agroturismului, ecoturismului și a turismului rural</li> </ul> <p><b>Strategia de Dezvoltare Regională Sud-Est 2021-2027</b> Obiectiv specific: Favorizarea dezvoltării integrate sociale, economice și de mediu la nivel local și a patrimoniului cultural, turismului și securității în afara zonelor urbane Axa prioritară 6 – O regiune atractivă Acțiuni: 1. infrastructura de turism, în special în zone care dispun de un potențial turistic valoros. 2. dezvoltarea infrastructurilor integrate cu rol în administrare, protejare, informare și exploatare turistică sustenabilă</p>
<b>Coerența cu strategia de dezvoltare durabilă</b>	<p>Prioritatea 1 – Creșterea gradului de ocupare a forței de muncă prin dezvoltarea economiei locale</p> <p>Ob. specific 1.3: Punerea în valoare a potențialului turistic existent</p> <p>Măsura 1.3.2 Dezvoltarea și modernizarea infrastructurii turistice</p>
<b>Documente necesare</b>	<p>Cerere de finanțare;</p> <p>Studiu de fezabilitate/ Proiect Tehnic/ D.T.A.C. D.T.O.E., D.A.L.I.;</p> <p>Avize; Studiu geotehnic, Studiu topografic, Studiu hidrotehnic.</p>

37. Construirea unei policlinici în comuna Cislău	
<b>Scopul proiectului</b>	Îmbunătățirea calității și ridicarea la standarde europene a serviciilor medicale din comuna Cislău.
<b>Obiective specifice</b>	<ol style="list-style-type: none"> <li>1. Creșterea gradului de accesibilitate a populației la serviciile medicale;</li> <li>2. Sporirea calității serviciilor medicale furnizate locuitorilor comunei Cislău;</li> <li>3. Îmbunătățirea dotărilor și echipării infrastructurii medicale din comuna Cislău.</li> </ol>
<b>Problema identificată și necesitatea intervenției</b>	În prezent, sistemul medical al comunei Cislău este format din 2 dispensare medicale care deservește locuitorii din cele cinci localități aparținătoare comunei. Întrucât dispensarele medicale din comuna Cislău nu fac față nevoilor populației, este necesară construirea unei policlinici care să ocopere o gamă mai largă de servicii medicale.
<b>Modalitatea de rezolvare a problemelor</b>	Îmbunătățirea stării de sănătate a populației este condiționată de realizarea unei infrastructuri sanitare eficiente care să îmbunătățească calitatea și portofoliul serviciilor medicale oferite locuitorilor comunei Cislău, lucru ce se poate realiza prin investiții masive în dotarea și reabilitarea infrastructurii sanitare.
<b>Grupuri țintă</b>	<ul style="list-style-type: none"> <li>▪ Populația comunei Cislău;</li> <li>▪ Potențialii turiști.</li> </ul>
<b>Activități principale</b>	<p><b>A1:</b> Derularea procedurii de achiziție publică pentru serviciile de consultanță în vederea întocmirii și elaborării dosarului cererii de finanțare;</p> <p><b>A2:</b> Derularea procedurii de achiziție publică pentru serviciile de elaborare a documentațiilor tehnice;</p> <p><b>A3:</b> Întocmire documentații tehnice;</p> <p><b>A4:</b> Obținerea avizelor și autorizațiilor;</p> <p><b>A5:</b> Depunerea dosarului Cererii de Finanțare;</p> <p><b>A6:</b> Semnarea contractului de finanțare;</p> <p><b>A7:</b> Încheierea contractului de servicii în management;</p> <p><b>A8:</b> Stabilirea Echipei de implementare a proiectului și demararea proiectului;</p> <p><b>A9:</b> Derularea procedurii de achiziție publică a lucrărilor și serviciilor;</p> <p><b>A10:</b> Realizarea și recepția lucrărilor;</p> <p><b>A11:</b> Dirigenția de șantier;</p> <p><b>A12:</b> Realizarea asistenței tehnice;</p> <p><b>A13:</b> Realizarea vizibilității proiectului;</p> <p><b>A14:</b> Monitorizarea, auditul și raportarea proiectului.</p>
<b>Rezultate așteptate</b>	<ul style="list-style-type: none"> <li>▪ Construirea unei policlinici în comuna Cislău.</li> </ul>

<b>Buget estimat</b>	2.000.000 euro
<b>Surse de finanțare</b>	PROGRAMUL NAȚIONAL DEZVOLTARE LOCALĂ PROGRAMUL NAȚIONAL DEZVOLTARE RURALĂ COMPANIA NAȚIONALĂ DE INVESTIȚII BUGETUL LOCAL Alte surse de finanțare identificabile
<b>Posibili parteneri</b>	<ul style="list-style-type: none"> <li>▪ Consiliul Județean Buzău;</li> <li>▪ ONG-uri;</li> <li>▪ Compania Națională de Investiții.</li> </ul>
<b>Perioada de implementare</b>	2021-2024
<b>Sustenabilitate</b>	Investiția va fi întreținută prin fonduri alocate de la bugetul local.
<b>Coerența cu politicile europene, naționale, regionale</b>	<p><b>Politica Europeană de Coeziune</b> O Europă mai socială - Obiectivul Prioritar 4. Sănătate: - Îmbunătățirea accesului egal la servicii de calitate, durabile și accesibile de protecție socială, îmbunătățirea accesibilității, a eficacității și a rezilienței sistemelor de asistență medicală</p> <p><b>Strategia Națională pentru Dezvoltarea Durabilă a României 2030</b> trasează principalele obiective și ținte ale dezvoltării durabile astfel încât, la orizontul de timp 2030, România să fie „o țară membră a unei Uniunii Europe puternice, în care decalajele dintre țări vor fi reduse, iar cetățenii vor trăi într-o țară în care statul deservește nevoile fiecărui cetățean într-un mod echitabil, eficient și cu preocupări crescute și constante pentru un mediu curat”</p> <p>Obiectivul 3. Sănătate și bunăstare Ținte 2030:</p> <ul style="list-style-type: none"> <li>▪ Reducerea ratei mortalității materne și infantile</li> <li>▪ Reducerea incidenței îmbolnăvirilor de boli infecțioase și cronice</li> <li>▪ Prevenirea și tratarea abuzului de substanțe nocive și a bolilor mintale</li> </ul>
<b>Coerența cu strategia de dezvoltare durabilă</b>	<p>Prioritatea 2 – Dezvoltarea infrastructurii și îmbunătățirea calității serviciilor publice locale Ob. specific 2.3: Îmbunătățirea infrastructurii sociale și de sănătate Măsura 2.3.1 Dezvoltarea și modernizarea infrastructurii și serviciilor de sănătate</p>
<b>Documente necesare</b>	Cerere de finanțare; Studiu de fezabilitate/ Proiect Tehnic/ D.T.A.C. D.T.O.E., D.A.L.I; Avize; Studiu geotehnic, Studiu hidrotehnic, Studiu topografic; Studiu privind impactul asupra mediului.



38. Construirea și dotarea unui bazin de înot în comuna Cislău	
<b>Scopul proiectului</b>	Dezvoltarea infrastructurii rurale de bază respectiv creșterea suprafețelor amenajate la nivelul comunei Cislău, prin construirea și dotarea unui bazin de înot pentru locuitorii comunei.
<b>Obiective specifice</b>	<ol style="list-style-type: none"> <li>1. Creșterea nivelului de educație, de socializare și a stării de sănătate a tuturor cetățenilor (copii, tineri, adulți, vârstnici și persoane cu handicap) prin practicarea exercițiilor fizice și sportului;</li> <li>2. Revigorarea activităților sportive;</li> <li>3. Dezvoltarea activităților sportive în mediul rural în corelație cu programele naționale de dezvoltare rurală;</li> <li>4. Oferirea de facilități de recreere și dezvoltare socială.</li> </ol>
<b>Problema identificată și necesitatea intervenției</b>	<p>Deși alcătuiesc un grup social și cultural dinamic, tinerii s-au îndepărtat în ultimii ani de viața publică, din cauza statutului lor social fragil și a discrepanței apărute între obiectivele de politică publică și rezultatele aplicării acestora.</p> <p>Astfel, pentru a facilita tranziția tinerilor într-o societate aflată într-o permanentă schimbare și pentru a realiza un echilibru între generații, este necesară corelarea și armonizarea programelor prin aplicarea unor politici publice cu impact social și educațional în rândul tinerilor.</p> <p>Bazinele de înot sunt destinate și desfășurării de competiții oficiale, la nivel local, organizate de federațiile sportive naționale de profil.</p>
<b>Modalitatea de rezolvare a problemelor</b>	Modalitatea de rezolvare a problemei este reprezentată de implementarea proiectului ce presupune construirea și dotarea unui bazin de înot în comuna Cislău.
<b>Grupuri țintă</b>	<ul style="list-style-type: none"> <li>▪ Tinerii din comuna Cislău;</li> <li>▪ Populația comunei Cislău;</li> <li>▪ Unitățile economice care activează în comuna Cislău;</li> <li>▪ Instituțiile publice din comuna Cislău;</li> <li>▪ Potențialii investitori;</li> <li>▪ Potențialii turiști.</li> </ul>
<b>Activități principale</b>	<p><b>A1:</b> Derularea procedurii de achiziție publică pentru serviciile de consultanță în vederea întocmirii și elaborării dosarului cererii de finanțare;</p> <p><b>A2:</b> Derularea procedurii de achiziție publică pentru serviciile de elaborare a documentațiilor tehnice;</p> <p><b>A3:</b> Întocmire documentații tehnice;</p> <p><b>A4:</b> Obținerea avizelor și autorizațiilor;</p>

	<p><b>A5:</b> Depunerea dosarului Cererii de Finanțare;</p> <p><b>A6:</b> Semnarea contractului de finanțare;</p> <p><b>A7:</b> Încheierea contractului de servicii în management;</p> <p><b>A8:</b> Stabilirea Echipei de implementare a proiectului și demararea proiectului;</p> <p><b>A9:</b> Derularea procedurii de achiziție publică a lucrărilor și serviciilor;</p> <p><b>A10:</b> Realizarea și recepția lucrărilor;</p> <p><b>A11:</b> Achiziția dotărilor;</p> <p><b>A12:</b> Dirigenția de șantier;</p> <p><b>A13:</b> Realizarea asistenței tehnice;</p> <p><b>A14:</b> Realizarea vizibilității proiectului;</p> <p><b>A15:</b> Monitorizarea, auditul și raportarea proiectului.</p>
<b>Rezultate așteptate</b>	Crearea unui spațiu optim de desfășurare a activităților sportive pentru locuitorii comunei Cislău prin construirea unui bazin de înot.
<b>Buget estimat</b>	1.000.000 euro
<b>Surse de finanțare</b>	<p>PROGRAMUL NAȚIONAL DEZVOLTARE LOCALĂ</p> <p>PROGRAMUL OPERAȚIONAL REGIONAL</p> <p>COMPANIA NAȚIONALĂ DE INVESTIȚII</p> <p>BUGETUL LOCAL</p> <p>Alte surse de finanțare identificabile</p>
<b>Posibili parteneri</b>	<ul style="list-style-type: none"> <li>▪ Consiliul Județean Buzău;</li> <li>▪ ONG-uri;</li> <li>▪ Ministerul Dezvoltării Regionale și Administrației Publice;</li> <li>▪ Compania Națională de Investiții.</li> </ul>
<b>Perioada de implementare</b>	2025-2027
<b>Sustenabilitate</b>	Investiția va fi întreținută prin fonduri alocate de la bugetul local și prin programe oferite de Ministerul Tineretului și Sportului.
<b>Coerența cu politicile europene, naționale, regionale</b>	<p><b>Politica Europeană de Coeziune</b></p> <p>O Europă mai socială - Obiectivul Prioritar 4. Incluziune Socială:</p> <ul style="list-style-type: none"> <li>- îmbunătățirea accesului egal la servicii de calitate, durabile și accesibile de protecție socială, îmbunătățirea accesibilității, a eficacității și a rezilienței sistemelor de asistență medicală</li> <li>- promovarea integrării sociale a persoanelor aflate în risc de sărăcie sau excluziune socială</li> </ul>

	<p>O Europă mai apropiată de cetățenii săi - Obiectivul Prioritar 5. Dezvoltarea teritorială integrată:</p> <ul style="list-style-type: none"> <li>- promovarea dezvoltării integrate în domeniul social, economic și al mediului, a patrimoniului cultural și a securității, inclusiv în zonele rurale și de coastă și inclusiv prin dezvoltarea locală plasată sub responsabilitatea comunității</li> </ul> <p><b>Strategia Națională pentru Dezvoltarea Durabilă a României 2030</b> trasează principalele obiective și ținte ale dezvoltării durabile astfel încât, la orizontul de timp 2030, România să fie „o țară membră a unei Uniunii Europe puternice, în care decalajele dintre țări vor fi reduse, iar cetățenii vor trăi într-o țară în care statul deservește nevoile fiecărui cetățean într-un mod echitabil, eficient și cu preocupări crescute și constante pentru un mediu curat”</p> <p>Obiectivul 10. Inegalități reduse</p> <p>Ținte 2030:</p> <ul style="list-style-type: none"> <li>▪ Apropierea României de nivelul UE în ceea ce privește indicatorii dezvoltării durabile</li> <li>▪ Reducerea discriminării</li> <li>▪ Reducerea progresivă a inegalităților, în special a proporției grupurilor dezavantajate</li> </ul> <p><b>Strategia de Dezvoltare Regională Sud-Est 2021-2027</b></p> <p>Obiectiv specific: Îmbunătățirea accesului la servicii de calitate și favorabile incluziunii în educație, formare și învățarea pe tot parcursul vieții prin dezvoltarea infrastructurii</p> <p>Axa prioritară 5 – O regiune educată</p>
<p><b>Coerența cu strategia de dezvoltare durabilă</b></p>	<p>Prioritatea 2 – Dezvoltarea infrastructurii și îmbunătățirea calității serviciilor publice locale</p> <p>Ob. specific 2.4: Creșterea atractivității comunei din perspectiva spațiului locuit și a infrastructurii verzi</p> <p>Măsura 2.4.1 Creșterea gradului de modernizare a spațiilor de recreere și diversificarea acestora</p>
<p><b>Documente necesare</b></p>	<p>Cerere de finanțare;</p> <p>Studiu de fezabilitate/ Proiect Tehnic/ D.T.A.C. D.T.O.E., D.A.L.I;</p> <p>Avize;</p> <p>Certificat de urbanism/ Autorizație de construire;</p> <p>Studiu geotehnic, Studiu hidrotehnic, Studiu topografic;</p> <p>Studiu privind impactul asupra mediului.</p>

39. Lucrări de intervenție pentru creșterea performanței energetice la ansamblurile de locuințe din comuna Cislău	
<b>Scopul proiectului</b>	Asigurarea energiei termice la nivelul ansamblurilor de locuințe din comuna Cislău, la un preț cât mai mic posibil și în condiții calitative și sigure. De asemenea, este urmărită și scăderea impactului instalațiilor generatoare de energie termică asupra mediului.
<b>Obiective specifice</b>	<ol style="list-style-type: none"> <li>1. Creșterea gradului de independență energetică și reducerea cheltuielilor la bugetul local prin diversificarea surselor și folosirea tehnologiilor moderne de producere a energiei termice;</li> <li>2. Îmbunătățirea calității mediului prin folosirea de surse și tehnologii nepoluante în vederea producerii de energie termică;</li> <li>3. Reducerea consumurilor specifice cu energia termică.</li> </ol>
<b>Problema identificată și necesitatea intervenției</b>	<p>Performanța energetică a clădirilor este foarte scăzută astfel încât nivelurile de energie consumată în clădiri plasează sectorul printre cele mai mari sectoare consumatoare de energie. Conform Strategiei pentru mobilizarea investițiilor în renovarea fondului de clădiri existente (variante de lucru) în România, consumul de energie în sectorul clădirilor (locuințe, sectorul terțiar, inclusiv clădiri publice) reprezintă 45% din consumul total de energie.</p> <p>Potențialul de economisire în clădiri este semnificativ, însumând 40-50%. În particular, potențialul de eficiență energetică la nivelul clădirilor publice (fără a include spitalele), este în medie de 38% pentru măsurile de încălzire și 23% pentru energie electrică.</p> <p>Principalul rezultat preconizat ca urmare a promovării investițiilor cu scopul de a îmbunătăți eficiența energetică în ansamblurile de locuințe îl constituie reducerea consumului de energie primară la nivelul clădirilor.</p>
<b>Modalitatea de rezolvare a problemelor</b>	Astfel, este necesară punerea în practică a proiectelor ce implică producerea de energie regenerabilă, în vederea scăderii consumului de energie. Creșterea gradului de utilizare a resurselor regenerabile va influența pozitiv calitatea mediului înconjurător.
<b>Grupuri țintă</b>	<ul style="list-style-type: none"> <li>▪ Populația care locuiește în ansamblurile de locuințe din comuna Cislău</li> </ul>
<b>Activități principale</b>	<p><b>A1:</b> Derularea procedurii de achiziție publică pentru serviciile de consultanță în vederea întocmirii și elaborării dosarului cererii de finanțare;</p> <p><b>A2:</b> Derularea procedurii de achiziție publică pentru serviciile de elaborare a documentațiilor tehnice;</p> <p><b>A3:</b> Întocmire documentații tehnice;</p>

	<p><b>A4:</b> Obținerea avizelor și autorizațiilor;</p> <p><b>A5:</b> Depunerea dosarului Cererii de Finanțare;</p> <p><b>A6:</b> Semnarea contractului de finanțare;</p> <p><b>A7:</b> Încheierea contractului de servicii în management;</p> <p><b>A8:</b> Stabilirea Echipei de implementare a proiectului și demararea proiectului;</p> <p><b>A9:</b> Derularea procedurii de achiziție publică a lucrărilor și serviciilor;</p> <p><b>A10:</b> Realizarea și recepția lucrărilor;</p> <p><b>A11:</b> Achiziția dotărilor;</p> <p><b>A12:</b> Dirigenția de șantier;</p> <p><b>A13:</b> Realizarea asistenței tehnice;</p> <p><b>A14:</b> Realizarea vizibilității proiectului;</p> <p><b>A15:</b> Monitorizarea, auditul și raportarea proiectului.</p>
<b>Rezultate așteptate</b>	<p>Creșterea gradului de izolare termică a clădirilor prin anveloparea acestora.</p> <p>Utilizarea energiei regenerabile în vederea asigurării energiei termice pentru încălzire și pentru prepararea apei calde.</p> <p>Valorificarea resurselor energetice de bază prin reducerea consumului.</p> <p>Reducerea poluării și protecția mediului;</p> <p>Reducerea costurilor pentru energie termică.</p>
<b>Buget estimat</b>	1.000.000 euro
<b>Surse de finanțare</b>	<p>PROGRAMUL OPERAȚIONAL REGIONAL</p> <p>COMPANIA NAȚIONALĂ DE INVESTIȚII</p> <p>BUGETUL LOCAL</p> <p>Ministerul Mediului Apelor și Pădurilor</p> <p>Fonduri guvernamentale</p> <p>Alte surse de finanțare identificabile</p>
<b>Posibili parteneri</b>	<ul style="list-style-type: none"> <li>▪ Consiliul Județean Buzău;</li> <li>▪ ONG-uri.</li> </ul>
<b>Perioada de implementare</b>	2021-2024
<b>Sustenabilitate</b>	<p>În urma finalizării investiției, costurile cu întreținerea vor cădea în grija locuitorilor ansamblurilor de locuințe din comuna Cislău. Odată cu implementarea proiectului vor avea loc reduceri importante de cheltuieli cu utilitățile publice comparativ cu situația actuală.</p>

<p><b>Coerența cu politicile europene, naționale, regionale</b></p>	<p><b>Politica Europeană de Coeziune</b>                  O Europă mai verde - Obiectivul Prioritar 2. Energie:                  - promovarea eficienței energetice și reducerea emisiilor de gaze cu efect de seră                  - promovarea energiei din surse regenerabile                  - dezvoltarea de sisteme inteligente de energie, rețele și stocare în afara TEN-E</p> <p><b>Strategia Națională pentru Dezvoltarea Durabilă a României 2030</b> trasează principalele obiective și ținte ale dezvoltării durabile astfel încât, la orizontul de timp 2030, România să fie „o țară membră a unei Uniunii Europe puternice, în care decalajele dintre țări vor fi reduse, iar cetățenii vor trăi într-o țară în care statul deservește nevoile fiecărui cetățean într-un mod echitabil, eficient și cu preocupări crescute și constante pentru un mediu curat”</p> <p>Obiectivul 12. Consum și producție responsabile                  Ținte 2030:</p> <ul style="list-style-type: none"> <li>▪ Trecerea etapizată la un model de dezvoltare care are elemente ale economiei circulare</li> <li>▪ Creșterea productivității resurselor</li> <li>▪ Reducerea risipei și a deșeurilor</li> </ul> <p>Obiectivul 7. Energie curată și la prețuri accesibile                  Ținte 2030:</p> <ul style="list-style-type: none"> <li>▪ Creșterea ponderii resurselor de energie regenerabilă</li> <li>▪ Decuplarea creșterii economice de procesul de epuizare a resurselor și degradare a mediului</li> </ul> <p><b>Strategia de Dezvoltare Regională Sud-Est 2021-2027</b>                  Obiectiv specific: Promovarea eficienței energetice și reducerea emisiilor de gaze cu efect de seră                  Axa prioritară 3 – O regiune cu orașe prietenoase cu mediul                  Acțiuni:                  1. Îmbunătățirea eficienței energetice, precum și reducerea emisiilor în sistemele de alimentare centralizate cu energie termică (SACET)</p>
<p><b>Coerența cu strategia de dezvoltare durabilă</b></p>	<p>Prioritatea 2 – Dezvoltarea infrastructurii și îmbunătățirea calității serviciilor publice locale                  Ob. specific 2.4: Creșterea atractivității comunei din perspectiva spațiului locuit și a infrastructurii verzi                  Măsura 2.4.2 Dezvoltarea echilibrată a fondului locativ în acord cu nevoile comunității</p>
<p><b>Documente necesare</b></p>	<p>Cerere de finanțare;                  Studiu de fezabilitate/ Proiect Tehnic/ D.T.A.C. D.T.O.E., D.A.L.I;                  Avize; Certificat de urbanism/ Autorizație de construire;                  Studiu geotehnic, Studiu topografic, Studiu hidrotehnic;                  Studiu privind impactul asupra mediului.</p>

## 4. IDENTIFICAREA POSIBILELOR SURSE DE FINANȚARE

Proiectele ce pot aduce plus valoare comunei Cislău pot fi finanțate din următoarele tipuri de surse: bugetul local al comunei, fondurile cu finanțare nerambursabilă guvernamentale sau europene și fondurile rambursabile (creditele).

La acestea poate fi adăugată posibilitatea realizării de parteneriate public-privat, care ar putea reprezenta o soluție convenabilă pentru rezolvarea anumitor probleme de ordin comunitar. Toate aceste modalități de finanțare prezintă atât avantaje, cât și dezavantaje.

Pentru finanțarea investițiilor propuse în cadrul acestei strategii, pentru perioada 2021-2027, au fost identificate următoarele tipuri de finanțări:

1. Fonduri Structurale și de Coeziune
2. Fonduri de la bugetele naționale
3. Alte finanțări nerambursabile

### Surse de finanțare nerambursabilă

Fondurile structurale și de coeziune sunt instrumente financiare prin care Uniunea Europeană acționează pentru realizarea obiectivelor Politicii de Coeziune prin implementarea Programelor Operaționale, pentru eliminarea disparităților economice și sociale între regiuni, în scopul realizării coeziunii economice și sociale<sup>147</sup>.

Instrumentele structurale ale Uniunii Europene au rolul de a stimula creșterea economică a statelor membre ale Uniunii și de a conduce la reducerea disparităților dintre regiuni. Ele nu acționează însă singure, necesitând asigurarea unei contribuții din partea statelor membre implicate. Ele sunt cofinanțate în principal din resursele publice ale statului membru, însă în multe domenii este necesară și contribuția financiară privată, aceasta fiind încurajată în cele mai multe cazuri<sup>148</sup>.

În general, finanțările nerambursabile au apărut în vederea susținerii dezvoltării locale la nivelul UAT-urilor unde nu există resurse financiare suficiente. Acestea sprijină domeniile care necesită o alocare mai mare a resursei financiare. Astfel, pot fi acordate fonduri nerambursabile pentru

<sup>147</sup> [http://ier.gov.ro/wp-content/uploads/2018/12/3\\_Fondurile\\_structurale\\_europene\\_slides.pdf](http://ier.gov.ro/wp-content/uploads/2018/12/3_Fondurile_structurale_europene_slides.pdf), accesat în data de 28 octombrie 2020

<sup>148</sup> <https://www.senat.ro/legis/PDF/2007/07L541LG.pdf>, accesat în data de 28 octombrie 2020

infrastructură, protecția mediului, educație, cultură, sănătate, servicii sociale, digitalizare, dezvoltare economică etc.

Fondurile Structurale sunt reprezentate de următoarele instrumente financiare:

- **FEDR** - Fondul european de dezvoltare regională;
- **FC** - Fondul de coeziune;
- **FTJ** - Fondul pentru o tranziție justă;
- **FSE+** - Fondul social european plus.

Acestea sunt aplicate cu ajutorul programelor operaționale stabilite pentru o anumită perioadă de programare, în cazul de față perioada 2021-2027.

**Fondul European pentru Dezvoltare Regională (FEDR)** urmărește consolidarea coeziunii economice și sociale în cadrul Uniunii Europene prin corectarea dezechilibrelor existente între regiunile acesteia<sup>149</sup>.

FEDR își concentrează investițiile asupra mai multor domenii prioritare cheie. Această abordare este cunoscută sub denumirea de *concentrare tematică*<sup>150</sup>:

- Inovare și cercetare;
- Agenda digitală;
- Sprijin pentru întreprinderile mici și mijlocii (IMM-uri);
- Economie cu emisii reduse de carbon<sup>151</sup>.

**Fondul social european plus (FSE+)** este principalul instrument al UE pentru investiții în oameni, cu scopul de a construi o Europă mai socială și mai incluzivă.

FSE + își propune să sprijine statele membre să abordeze criza cauzată de pandemia de coronavirus, să atingă niveluri ridicate de ocupare, o protecție socială echitabilă și o forță de muncă calificată și rezistentă pregătită pentru tranziția către o economie verde și digitală.

**Fondul de Coeziune (FC)** este destinat statelor membre al căror venit național brut pe cap de locuitor este mai mic de 90% din media UE. Acesta vizează reducerea disparităților economice și sociale și promovarea dezvoltării durabile.

Fondul de coeziune finanțează activități, precum:

<sup>149</sup> [https://ec.europa.eu/regional\\_policy/ro/funding/erdf](https://ec.europa.eu/regional_policy/ro/funding/erdf), accesat în data de 3 noiembrie 2020

<sup>150</sup> *Idem*

<sup>151</sup> *Idem*



- **rețele transeuropene de transport**, în special proiectele prioritare de interes european, astfel cum au fost identificate de UE. Fondul de coeziune va sprijini proiectele de infrastructură din cadrul Facilității "Conectarea Europei";
- **mediu**: în acest domeniu, Fondul de coeziune poate sprijini, de asemenea, proiecte legate de energie și de transport, atât timp cât acestea aduc beneficii vizibile mediului înconjurător în ceea ce privește eficiența energetică, utilizarea surselor de energie regenerabilă, dezvoltarea transportului feroviar, susținerea intermodalității, consolidarea transportului public etc<sup>152</sup>.

Asistența financiară acordată de Fondul de coeziune poate fi suspendată printr-o decizie a Consiliului (aprobată prin majoritate calificată) în cazul în care un stat membru prezintă un deficit public excesiv sau în cazul în care nu a remediat problema sau nu a luat măsurile corespunzătoare în acest sens.

**Fondul pentru o Tranziție Justă (FTJ)** urmărește sprijinirea regiunilor și teritoriilor care elimină treptat producția și utilizarea cărbunelui, lignitului, turbei și șisturilor petroliere sau care își transformă industriile cu consum intens de carbon. Cu alte cuvinte, tot ce înseamnă susținerea investițiilor productive în întreprinderile mici și mijlocii, crearea de noi întreprinderi, cercetare și inovarea, reabilitarea mediului, energie curată, perfecționarea și recalificarea lucrătorilor, asistență pentru căutarea unui loc de muncă și incluziunea activă a programelor destinate persoanelor aflate în căutarea unui loc de muncă, precum și transformarea instalațiilor existente cu emisii mari de dioxid de carbon atunci când aceste investiții conduc la reduceri substanțiale ale emisiilor<sup>153</sup>.

Fondurile cu finanțare nerambursabilă vin la pachet cu inconvenientul cheltuielilor aferente documentațiilor pentru cererea de finanțare și raportărilor tehnico-financiare. Mai mult decât atât, se impune co-finanțarea proiectelor și plata integrală a cheltuielilor neeligibile (inclusiv TVA), aspect care pentru unele administrații publice locale poate fi o mare problemă, cu precădere în cazul programelor care implică cofinanțări mari din bugetul local. Însă există avantajul finanțărilor nerambursabile prin programe ale UE pentru administrațiile publice locale cota fiind de doar 2%.

Ministerul Fondurilor Europene menționează 9 programe de fonduri europene, cu alocările bugetare aferente, prin care se vor finanța proiecte de investiții, inclusiv pentru antreprenori, în România, în perioada de programare 2021-2027.

<sup>152</sup> [https://ec.europa.eu/regional\\_policy/ro/funding/cohesion-fund](https://ec.europa.eu/regional_policy/ro/funding/cohesion-fund), accesat în data de 3 noiembrie 2020

<sup>153</sup> *Ibidem*

Cele 9 programe operaționale sunt următoarele<sup>154</sup>:

- Programul Operațional Creștere Inteligentă, Digitalizare și Instrumente Financiare 2021-2027 - 2,143 miliarde euro;
- Programul Operațional Dezvoltare Durabilă 2021-2027: 4,615 miliarde euro;
- Programul Operațional Transport 2021-2027: 8,3 miliarde euro;
- Programul Operațional Educație și Ocupare 2021-2027: 7,722 miliarde euro;
- Programul Operațional Incluziune și Demnitate Socială 2021-2027: 2,594 miliarde euro;
- Programul Operațional Sănătate 2021-2027: 4,73 miliarde euro;
- Programele Operaționale Regionale 2021-2027;
- Programul Operațional Asistență Tehnică 2021-2027: 597 milioane euro;
- Programul Operațional Tranziție Justă 2021-2027: 1,76 miliarde euro.

### Parteneriatele cu entități private

Parteneriatele cu entități private reprezintă un mijloc utilizat în vederea rezolvării problemelor sau eficientizării serviciilor oferite de administrația publică locală.

De asemenea, administrațiile publice locale au posibilitatea realizării de parteneriate public-private în diverse domenii. Profitând de adoptarea legii parteneriatului public-privat o mare parte din activitățile și serviciile publice ar putea fi externalizate factorilor locali, aceștia putând fi reprezentați atât de mediul de afaceri local, cât și de asociațiile nonprofit.

### Împrumutul

Împrumutul este o sursă importantă pentru bugetul administrațiilor publice locale. Acesta le permite să finanțeze mai multe investiții și proiecte pe termen lung.

Însă, costurile ce le presupune un credit sunt mari și implică și un anumit grad de risc în ceea ce privește posibilitatea de rambursare a datoriilor. Mai mult decât atât, un grad ridicat de îndatorare poate conduce la o blocare a posibilităților de investiții pe termen scurt și mediu. De asemenea, este necesar a se ține cont de faptul că o primărie care înregistrează datorii mari nu mai este eligibilă pentru atragerea de fonduri cu finanțare nerambursabilă.

---

<sup>154</sup> <https://mfe.gov.ro/ministerul-fondurilor-europene-a-invitat-peste-1-100-de-participanti-la-consultarile-publice-transparente-in-urma-carora-se-decide-alocarea-celor-31-de-miliarde-de-euro-pentru-dezvoltarea-romaniei-in>, accesat în data de 3 noiembrie 2020

## 5. PROCESUL DE IMPLEMENTARE DURABILĂ – IMPLEMENTARE, MONITORIZARE, EVALUARE

Punerea în operă a Strategiei de dezvoltare durabilă reprezintă o procedură amplă care, în afară de fixarea unor direcții prioritare de dezvoltare la nivelul strategiei, cuprinde și o stabilire eficientă a măsurilor și acțiunilor propuse.

Pentru implementarea coerentă a prezentului document strategic este necesară realizarea etapelor următoare:

- aprobarea de către Consiliul Local a documentului strategic în cadrul unei ședințe publice;
- strategia de dezvoltare durabilă va fi făcută publică și va fi consultată de toți factorii interesați (ex: instituții publice, ONG-uri, actori ai mediului de afaceri local etc.);
- implementarea documentului strategic urmărindu-se direcțiile și măsurile propuse în cadrul acestuia în vederea atingerii obiectivelor specifice.

Personalul desemnat de către Primarul comunei Cislău, împreună cu acesta, va organiza toate etapele ce presupun implementarea documentului strategic. Persoanele subordonate Primarului vor coordona și administra întregul proces de implementare, începând cu organizarea planului de lucru, propunerea activităților, împărțirea sarcinilor etc.

Pentru o bună dezvoltare a comunei se recomandă consultarea tuturor actorilor locali ce activează în sectorul social și economic, atât instituții publice, cât și operatori economici sau chiar cetățeni din comună. Astfel, strategia va deveni un document cadru atât pentru Consiliul Local, cât și pentru ceilalți actori locali cuprinși în cadrul parteneriatului.

De asemenea, cetățenii comunei își pot exprima interesele și punctele de vedere contribuind la implementarea strategiei. Atât cetățenii, cât și factorii locali interesați, vor fi încurajați să contribuie cu propuneri strategice proprii și să identifice măsuri și acțiuni pentru implementarea eficientă a documentului strategic. Prin urmare, o misiune esențială o vor avea asociațiile de dezvoltare intercomunitară în cadrul cărora comuna Cislău este membră.

Pentru realizarea obiectivelor specifice propuse în documentul strategic este recomandată o strânsă cooperare cu colaboratorii externi, în special cu constructorii, colaborarea cu aceștia fiind absolut necesară în procesul de implementare al strategiei de dezvoltare durabilă.

### **Actualizarea periodică a Strategiei de dezvoltare durabilă a comunei Cislău**

Strategia de dezvoltare durabilă a comunei Cislău, județul Buzău reprezintă un document strategic de o importanță vitală pentru o dezvoltare armonioasă și coezivă a unei comunități. Mai mult decât atât, Strategia de dezvoltare durabilă trebuie să fie în acord cu nevoile de dezvoltare ale comunității, nevoi care se modifică în permanență. Astfel, este necesară actualizarea permanentă a strategiei în vederea dezvoltării eficiente a comunei. Prin urmare, prezentul document strategic este necesar a fi pus în permanență la dispoziția factorilor interesați.

De reținut este și faptul că, chiar și după acordul Consiliului Local al Comunei Cislău asupra strategiei, se va acorda permisiunea cetățenilor de a veni cu idei noi, observații și soluții ce privesc prezentul document. Astfel, administrația locală va fi în permanentă legătură cu nevoile comunității fiind necesar doar să analizeze observațiile primite de la actorii locali interesați.

### **Monitorizarea și evaluarea procesului de implementare a documentului strategic**

Actualizarea permanentă a documentului strategic implică o procedură continuă de monitorizare și evaluare a nevoilor de dezvoltare de la nivelul comunei Cislău.

În vederea monitorizării documentului strategic vor fi întocmite rapoarte bianuale de către personalul desemnat de Primarul comunei Cislău. Raportul de monitorizare va cuprinde:

- gradul de implementare a activităților stabilite în planul de activități;
- sincopete rezultate în implementarea prezentului document strategic;
- observațiile și recomandările transmise de către actorii locali pentru actualizarea strategiei;
- orice alt aspect important ce se desfășoară în timpul implementării strategiei de dezvoltare.

Ulterior elaborării raportului de monitorizare se recomandă dezbateră acestuia în cadrul unei ședințe publice, aceasta fiind stabilită de Primăria comunei Cislău. Este necesară invitarea tuturor actorilor locali implicați în dezvoltarea comunei.

Strategia de dezvoltare durabilă a comunei Cislău, județul Buzău va fi evaluată utilizându-se raportul de monitorizare și concluziile reieșite în urma ședinței publice. Evaluarea și monitorizarea reprezintă două procese care se vor derula în permanență de-a lungul celor 7 ani și se impune consultarea actorilor locali interesați pentru o corelare cât mai corectă între strategia de dezvoltare și situația existentă la nivelul comunei.

## 6. ARMONIZAREA STRATEGIEI CU POLITICILE EXISTENTE

Prezentul document strategic a fost întocmit în concordanță cu noua perioadă programatică a fondurilor europene, respectiv anii 2021-2027, în vederea planificării strategice locale.

În elaborarea strategiei de dezvoltare durabilă s-a urmărit ca aceasta să fie armonizată cu toate documentele strategice regionale, naționale și europene (în curs sau recent finalizate).

Cele 17 Obiective de Dezvoltare Durabilă (ODD) ale **Agendei 2030**, adoptate în cadrul Summit-ului ONU din anul 2015, reprezintă contextul internațional al dezvoltării durabile. Uniunea Europeană și statele sale membre și-au manifestat preocuparea în vederea implementării acestor 17 obiective prin documentul politic „*Un viitor durabil al Europei: răspunsul UE la Agenda 2030 pentru Dezvoltare Durabilă*”.

România, în calitate de stat membru al ONU și al comunității europene, și-a luat angajamentul de a implementa obiectivele de dezvoltare durabilă pe plan național. Documentul care trasează principalele direcții, priorități și obiective naționale în materie de dezvoltare durabilă este reprezentat de „*Strategia Națională pentru Dezvoltarea Durabilă a României 2030*”, adoptată în noiembrie 2018.

În cadrul următorului buget pe termen lung al UE pentru 2021-2027, **Politica de Coeziune a Uniunii Europene** propune **5 priorități investiționale**<sup>155</sup>:

- **O Europă mai inteligentă**, prin inovare, digitalizare, transformare economică și sprijinirea întreprinderilor mici și mijlocii;
- **O Europă mai verde**, fără emisii de carbon, punerea în aplicare a Acordului de la Paris și investiții în tranziția energetică, energia din surse regenerabile și combaterea schimbărilor climatice;
- **O Europă conectată**, cu rețele strategice de transport și digitale;
- **O Europă mai socială**, pentru realizarea pilonului european al drepturilor sociale și sprijinirea calității locurilor de muncă, a învățământului, a competențelor, a incluziunii sociale și a accesului egal la sistemul de sănătate;
- **O Europă mai apropiată de cetățenii săi**, prin sprijinirea strategiilor de dezvoltare conduse la nivel local și a dezvoltării urbane durabile în UE.

<sup>155</sup> [https://ec.europa.eu/regional\\_policy/ro/2021\\_2027](https://ec.europa.eu/regional_policy/ro/2021_2027), accesat în data de 4 noiembrie 2020

**La nivel național**, România a realizat primele analize pe baza **Raportului de Țară 2019** – Anexa D: Orientări în materie de investiții privind finanțarea politicii de coeziune în perioada 2021-2027, pe marginea cărora au fost trasate și prioritățile naționale pentru finanțarea din Fondurile Europene post 2020.

**Strategia națională pentru dezvoltarea durabilă a României 2030** include 17 obiective de dezvoltare durabilă, cu ținte clare pentru 2030:

1. Fără sărăcie
2. Foamete zero
3. Sănătate și bunăstare
4. Educație de calitate
5. Egalitate de gen
6. Apă curată și sanitație
7. Energie curată și la prețuri accesibile
8. Muncă decentă și creștere economică
9. Industrie, inovație și infrastructură
10. Inegalități reduse
11. Orașe și comunități durabile
12. Consum și producție responsabile
13. Acțiune climatică
14. Viață acvatică
15. Viață terestră
16. Pace, justiție și instituții eficiente
17. Parteneriate pentru realizarea obiectivelor

**Acordul de Parteneriat** reprezintă un document strategic național, negociat de România cu Comisia Europeană, și care stabilește obiectivele tematice de dezvoltare și alocare indicativă a fondurilor europene în perioada de programare 2021-2027. Acordul de parteneriat identifică principalele provocări în materie de dezvoltare pe termen mediu și lung și modul de distribuire a finanțărilor publice și private astfel încât să se reducă decalajele regionale și sociale existente în România. Prioritățile naționale pentru finanțarea din fonduri europene post 2020 identificate vizează următoarele domenii: inovare, digitalizare și transformare economică prin sprijinirea întreprinderilor mici și mijlocii, investiții în tranziția energetică din surse regenerabile și combaterea schimbărilor climatice, promovarea unei rețele strategice și digitale de transport, sprijinirea

strategiilor de dezvoltare durabilă de la nivel local și urban, precum și sprijinirea învățământului, a incluziunii sociale, a competențelor, a accesului egal la sistemul de sănătate și a calității locurilor de muncă.

La momentul elaborării prezentei strategii, Acordul de Parteneriat și Programele Operaționale pentru viitoarea perioadă de programare se află în consultare publică.

**Strategia de Dezvoltare Teritorială a României – România policentrică 2035 – Coeziune și competitivitate teritorială, dezvoltare și șanse egale pentru oameni (SDTR)** este un document programatic pe termen lung ce identifică aspirațiile și liniile directoare de dezvoltare ale României (viziunea și principalele direcții de dezvoltare teritorială) ținând cont de dinamica și potențialul teritoriului național. Adoptată în anul 2017, SDTR stabilește o serie de măsuri în scopul implementării și atingerii țintelor stabilite pentru orizontul de timp 2035. Prevederile acesteia au un caracter director, obligatorii pentru strategiile, politicile și programele în profil teritorial și pentru documentațiile de amenajare a teritoriului și urbanism.

În acord cu aceste obiective, au fost stabilite o serie de măsuri teritoriale pentru zonele rurale, după cum urmează<sup>156</sup>:

- Conectarea localităților rurale greu accesibile sau izolate la rețeaua principală de așezări și infrastructura majoră de transport;
- Protejarea localităților rurale împotriva vulnerabilităților naturale și diminuarea riscurilor generate de schimbările climatice;
- Extinderea accesului la internet în bandă largă;
- Echiparea localităților rurale cu infrastructură tehnico-edilitară;
- Creșterea competitivității spațiilor rurale și crearea locurilor de muncă;
- Asigurarea accesului echitabil în zonele rurale la serviciile de interes general;
- Dezvoltarea unor spații rurale atractive și creșterea calității vieții cetățenilor;
- Valorificarea potențialului teritorial local al zonelor rurale, prin dezvoltarea de infrastructuri turistice și de agrement și includerea acestora în circuitele turistice;
- Consolidarea cooperării administrative între autoritățile publice locale în vederea realizării unor atribuții de putere publică pentru care resursele sunt ineficiente (planificare teritorială, politici fiscale);

---

<sup>156</sup> *Strategia de Dezvoltare Teritorială a României – România policentrică 2035 – Coeziune și competitivitate teritorială, dezvoltare și șanse egale pentru oameni*, pp. 221-230

- Întărirea rolului teritorial al localităților cu rol de polarizare rurală și revitalizare economică a ariilor rurale prin susținerea localităților rurale cu funcție de loc central – poli de excelență rurală (din punct de vedere al mărimii demografice, al serviciilor oferite, care determină forța de polarizare a acestor așezări, al potențialului economic local).

**Planul de Dezvoltare Regională Sud-Est 2021-2027** a fost elaborat în conformitate cu prevederile cadrului strategic comun european 2021-2027. Documentul strategic de la nivel regional acoperă următoarele domenii: specializare inteligentă și inovare, IMM-uri, digitalizare, eficiență energetică, dezvoltare urbană, mobilitate și conectivitate, biodiversitate, infrastructură educațională, turism și patrimoniu cultural<sup>157</sup>. În funcție de nevoile identificate la nivel național, respectiv regional și local, au fost selectate o serie de obiective specifice și acțiuni care susțin programul pentru dezvoltarea durabilă și echilibrată a regiunii. Dintre acestea se remarcă<sup>158</sup>:

- Creșterea competitivității economice a regiunii, stimularea cercetării, inovării și a digitalizării;
- Creșterea accesibilității și calității învățământului și asigurarea unei infrastructuri de utilități educaționale;
- Creșterea accesibilității regiunii, a mobilității locuitorilor și mărfurilor;
- Protecția mediului înconjurător, utilizarea eficientă a resurselor naturale și reducerea emisiilor poluante.

Prioritățile de investiții au fost distribuite pe 6 axe prioritare, după cum urmează<sup>159</sup>:

- ✓ Axa prioritară 1 - O regiune competitivă prin inovare, digitalizare și întreprinderi dinamice
- ✓ Axa prioritară 2 – O regiune cu orașe Smart
- ✓ Axa prioritară 3 – O regiune cu orașe prietenoase cu mediul
- ✓ Axa prioritară 4 – O regiune accesibilă
- ✓ Axa prioritară 5 – O regiune educată
- ✓ Axa prioritară 6 – O regiune atractivă

**Notă:** Având în vedere că în perioada curentă este în curs de elaborare sau de aprobare o serie de strategii județene sau regionale, se recomandă actualizarea semestrială a Strategiei de dezvoltare durabilă a comunei Cislău, pentru asigurarea intercorelării cu noile strategii care vizează inclusiv comuna Cislău.

<sup>157</sup> [http://www.adrse.ro/Documente/Planificare/POR\\_Sud\\_Est\\_2021-2027\\_iunie\\_2020.pdf](http://www.adrse.ro/Documente/Planificare/POR_Sud_Est_2021-2027_iunie_2020.pdf), accesat în data de 4 noiembrie 2020

<sup>158</sup> *Ibidem*

<sup>159</sup> *Ibidem*



## BIBLIOGRAFIE

- [1] Răspuns la solicitarea de informații nr. 1003/31.08.2020 emisă de către Primăria comunei Cislău, județul Buzău
- [2] Adresa nr. 27507/11.08.2020 transmisă de Oficiul Registrului de pe lângă Tribunalul Buzău
- [3] Adresa nr. 14815/10.09.2020 transmisă de Compania de Apă S.A.. Buzău.
- [4] Autorizația de mediu nr. 6 din 17.01.2017, revizuită în data de 05.08.2019, emisă de către Agenția pentru Protecția Mediului Buzău.
- [5] Adresa nr. 1115/17.08.2020 transmisă de Școala Gimnazială Cislău, județul Buzău
- [6] Mining, Minerals and Sustainable Development Project (MMSD) project”, IIED, 2012
- [7] Legea administrației publice locale nr. 215/2001 (\*\*republicată\*\*)
- [8] Institutul Național de Statistică România - Baza de date Tempo-Online
- [9] UN Documents, Our Common Future, Chapter 2: Towards Sustainable Development
- [10] Strategia de dezvoltare durabilă a județului Buzău și Planul de acțiuni 2014-2020.
- [11] Strategia de dezvoltare a comunei Cislău, județul Buzău, pentru perioada 2014-2020
- [12] Memoriu de sinteză aferent Planului Urbanistic General al comunei Cislău, județul Buzău, 1997
- [13] Balogh, Marton, „Etapile de elaborare a strategiilor de dezvoltare locală”, Revista Transilvană de Științe Administrative, Nr. IX, 2003
- [14] Giurescu, Constantin C., „Istoria românilor. III, Partea a doua, Dela moartea lui Mihai Viteazul până la sfârșitul epocii fanariote (1601-1821)”. București: Fundația Regală pentru Literatură și Artă, 1946
- [15] Lahovari, G.I., Brătianu, C.I., Tocilescu, G, *Marele Dicționar Geografic al României*, București: Stab. Grafic J. V. Socecu, vol. V, 1902
- [16] Stănescu, Dan, Silvia Homocea, *Școala - Scărișoara - Contribuții memorialistice și documentare*, 2017

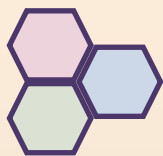
- [17] Dima, Mihai, Eugen-Marius Constantinescu, *Tezaurul de la Cislău*, cIMeC – Institutul de Memorie Culturală, anul 2001
- [18] Atlasul Zonelor Rurale Marginalizate și al Dezvoltării Umane Locale din România
- [19] România - Profilul de țară din 2019 în ceea ce privește sănătatea
- [20] Master Planul pentru turismul național al României 2007 – 2026
- [21] Lista siturilor de importanță comunitară (SCI) situate pe teritoriul județului Buzău și Formularele standard Natura 2000 aferente
- [22] Anexa nr. 4, Lista tipurilor de habitate și a speciilor de interes comunitar pentru care a fost declarat fiecare sit de importanță comunitară
- [23] Tranziția către o economie circulară. De la managementul deșeurilor la o economie verde în România, Institutul European din România, București, anul 2019
- [24] Strategia pentru Consolidarea Administrației Publice 2014-2020
- [25] Strategia Națională pentru Dezvoltare Durabilă a României. Orizonturi 2013-2020-2030
- [26] Strategia Națională pentru Dezvoltarea Durabilă a României 2030
- [27] Strategia de dezvoltare locală a teritoriului G.A.L. „Valea Buzăului” 2014-2020
- [28] Pagini din istoria monahismului ortodox în revistele bisericești din România – Așezăminte monahale, Editura Bibliotecii naționale a României, anul 2011
- [29] Olimpia Negru, „Managementul inundațiilor în bazinul hidrografic Buzău”
- [30] Recensământul populației, gospodăriilor și locuințelor – 2011
- [31] Strategia pentru dezvoltarea sectorului agroalimentar pe termen mediu și lung orizont 2020-2030
- [32] Flavius Mihalache, „O analiză critică asupra dezvoltării agriculturii și zonelor rurale”,
- [33] Planul de analiză și acoperire a riscurilor județul Buzău, anul 2015
- [34] Autorizația de mediu nr. 6 din 17.01.2017 emisă de Agenția pentru Protecția Mediului Buzău
- [35] Trans-European Transport Network, TEN-T priority axes and projects 2005

- [36] ANEXA din 22 iunie 2000 la Hotărârea Guvernului nr. 540 din 22 iunie 2000 privind aprobarea încadrării în categorii funcționale a drumurilor publice și a drumurilor de utilitate privată deschise circulației publice
- [37] Hotărâre cu privire la înființarea Asociației de Dezvoltare Intercomunitară „ECO SERV Valea Buzăului și Valea Chiojdului”
- [38] Strategia de Dezvoltare a Serviciului public de alimentare cu apă și canalizare pentru aria de operare – Județul Buzău 2016-2020
- [39] Hotărârea privind aprobarea participării Unității Administrativ-Teritoriale Județul Buzău, prin Consiliul județean Buzău, în calitate de asociat – membru fondator, la constituirea Asociației de Dezvoltare Intercomunitară „Progaz Buzău 2020”
- [40] Raport privind starea mediului în Județul Buzău, 2019
- [41] Concluziile Consiliului din 12 mai 2009 privind un cadru strategic pentru cooperarea europeană în domeniul educației și formării profesionale („ET 2020”)
- [42] Hotărâre cu privire la reorganizarea rețelei școlare pentru anul școlar 2020-2021 la nivelul comunei Cislău, județul Buzău
- [43] Sistemul educațional în România – date sintetice - Anul școlar/universitar 2018-2019
- [44] Raport tematic privind inegalitățile în accesul la sănătate – România, anul 2018
- [45] Hotărârea Nr. 36/30.10.2018 privind aprobarea regulamentului de organizare și funcționare a regulamentului de ordine interioară al „Centrului de zi Doamna Neaga pentru copii cu vârste cuprinse între 3-6 ani” din localitatea Buda-Crăciunești, Comuna Cislău.
- [46] Strategia Națională de Conservare a Biodiversității, anul 2000
- [47] Regulamentul sitului de importanță comunitară ROSCI0103 Lunca Buzăului,
- [48] Regulamentul de organizare și funcționare al aparatului de specialitate al Primăriei comunei Cislău
- [49] Actul constitutiv al Asociației de Dezvoltare Intercomunitară de utilități publice pentru serviciul de alimentare cu apă și de canalizare „Buzău 2008”
- [50] Hotărâre pentru aprobarea Documentului de Poziție privind modul de implementare a proiectului „Sistem de management integrat al deșeurilor în județul Buzău”

**Surse web:**

- [51] <https://buzau.insse.ro/despre-noi/despre-judetul-buzau>, accesat în data de 5 mai 2020
- [52] <http://geoportal.ancpi.ro/geoportal/viewer/index.html>, accesat în data de 6 mai 2020
- [53] [http://cjbuzau.ro/wp-content/uploads/2020/09/SF-6\\_Caile-de-comunicatii-si-transport.pdf](http://cjbuzau.ro/wp-content/uploads/2020/09/SF-6_Caile-de-comunicatii-si-transport.pdf), accesat în data de 6 mai 2020
- [54] <https://www.transferoviarcalatori.ro>, accesat în data de 6 mai 2020
- [55] <http://primariacislau.ro>, accesat în data de 12 mai 2020
- [56] <http://primariacislau.ro>, accesat în data de 15 mai 2020
- [57] <https://patrimoniu.ro/images/lmi-2015/LMI-BZ.pdf>, accesat în data de 20 mai 2020
- [58] <http://pe-harta.ro/buzau>, accesat în data de 22 mai 2020
- [59] <https://observator.mdrap.ro>, accesat în data de 10 iunie 2020
- [60] <https://statistica.gov.md/public/files/Metadate/Populatia.pdf>, accesat în data de 10 iunie 2020
- [61] <https://statistica.gov.md/public/files/Metadate/Populatia.pdf>, accesat în data de 15 iunie 2020
- [62] [http://www.spatial.mdrap.ro/files/Project%20results/Work%20Package%204/Analiza%20R0\\_BG%20partea\\_1\\_ro.pdf](http://www.spatial.mdrap.ro/files/Project%20results/Work%20Package%204/Analiza%20R0_BG%20partea_1_ro.pdf), accesat în data de 30 iunie 2020
- [63] <https://www.biserici.org>, accesat în data de 8 iulie 2020
- [64] <http://primariacislau.ro>, accesat în data de 8 iulie 2020
- [65] <http://www.turismcolti.ro/herghelia-cislau-24>, accesat în data de 9 iulie 2020
- [66] <http://www.rosilva.ro>, accesat în data de 14 iulie 2020
- [67] <http://geoportal.ancpi.ro/geoportal/viewer/index.html>, accesat în data de 16 iulie 2020
- [68] <http://www.primariacislau.ro>, accesat în data de 29 iulie 2020
- [69] [https://ec.europa.eu/eurostat/tgm/table.do?tab=table&init=1&language=en&pcode=t2020\\_40&plugin=1](https://ec.europa.eu/eurostat/tgm/table.do?tab=table&init=1&language=en&pcode=t2020_40&plugin=1), accesat în data de 29 iulie 2020
- [70] <https://ec.europa.eu/eurostat/documents/2995521/9751510/3-26042019-AP-EN.pdf/49c38a50-52b5-4f97-95f7-483a570fbb36>, accesat în data de 29 iulie 2020
- [71] <https://insse.ro>, accesat în data de 29 iulie 2020
- [72] <https://www.spitalnehoiu.com>, accesat în data de 3 august 2020
- [73] [https://www.spitalulbuzau.ro/paturi\\_libere.php?data crt=](https://www.spitalulbuzau.ro/paturi_libere.php?data crt=), accesat în data de 3 august 2020
- [74] <http://primariacislau.ro>, accesat în data de 7 august 2020
- [75] <https://relevee.uauim.ro/m270>, accesat în data de 10 august 2020
- [76] <https://relevee.uauim.ro/m271>, accesat în data de 10 august 2020

- [77] <https://relevee.uauim.ro/m269>, accesat în data de 10 august 2020
- [78] [https://commons.wikimedia.org/wiki/File:RO\\_BZ\\_Cislau\\_hero\\_Neacsu\\_statue.jpg](https://commons.wikimedia.org/wiki/File:RO_BZ_Cislau_hero_Neacsu_statue.jpg), accesat în data de 14 august 2020
- [79] <http://primariacislau.ro>, accesat în data de 14 august 2020
- [80] <http://www.bibnat.ro/biblioteci.php?id=577>, accesat în data de 18 august 2020
- [81] <http://www.anpm.ro>, accesat în data de 31 august 2020
- [82] [https://www.un.org/waterforlifedecade/human\\_right\\_to\\_water.shtml](https://www.un.org/waterforlifedecade/human_right_to_water.shtml), accesat în data de 15 septembrie 2020, accesat în data de 31 august 2020
- [83] <https://natura2000.eea.europa.eu/Natura2000/SDF.aspx?site=ROSPA0160#2>, accesat în data de 7 septembrie 2020
- [84] <http://www.anpm.ro/web/apm-buzau/natura-2000>, accesat în data de 7 septembrie 2020
- [85] <https://natura2000.eea.europa.eu/Natura2000/SDF.aspx?site=ROSPA0160#2>, accesat în data de 8 septembrie 2020
- [86] <http://ier.gov.ro>, accesat în data de 10 septembrie 2020
- [87] <http://www.adisiasi.ro>, accesat în data de 10 septembrie 2020
- [88] <http://galvaleabuzaului.ro>, accesat în data de 16 septembrie 2020
- [89] <http://galvaleabuzaului.ro/wp-content/uploads/2020/07/ANEXA-4-PREZENTARE-PROIECT-Comuna-Cislau.pdf>, accesat în data de 17 septembrie 2020
- [90] [http://ier.gov.ro/wp-content/uploads/2018/12/3\\_Fondurile\\_structurale\\_europene\\_slides.pdf](http://ier.gov.ro/wp-content/uploads/2018/12/3_Fondurile_structurale_europene_slides.pdf), accesat în data de 28 octombrie 2020
- [91] <https://www.senat.ro/legis/PDF/2007/07L541LG.pdf>, accesat în data de 28 octombrie 2020
- [92] [https://ec.europa.eu/regional\\_policy/ro/funding/erdf](https://ec.europa.eu/regional_policy/ro/funding/erdf), accesat în data de 3 noiembrie 2020
- [93] [https://ec.europa.eu/regional\\_policy/ro/funding/cohesion-fund](https://ec.europa.eu/regional_policy/ro/funding/cohesion-fund), accesat în data de 3 noiembrie 2020
- [94] <https://mfe.gov.ro/ministerul-fondurilor-europene-a-invitat-peste-1-100-de-participanti-la-consultarile-publice-transparente-in-urma-carora-se-decide-allocarea-celor-31-de-miliarde-de-euro-pentru-dezvoltarea-romaniei-in>, accesat în data de 3 noiembrie 2020
- [95] [https://ec.europa.eu/regional\\_policy/ro/2021\\_2027](https://ec.europa.eu/regional_policy/ro/2021_2027), accesat în data de 4 noiembrie 2020
- [96] [http://www.adrse.ro/Documente/Planificare/POR\\_Sud\\_Est\\_2021-2027\\_iunie\\_2020.pdf](http://www.adrse.ro/Documente/Planificare/POR_Sud_Est_2021-2027_iunie_2020.pdf), accesat în data de 4 noiembrie 2020



**BENEFICIAR: COMUNA CISLĂU, JUDEȚUL BUZĂU**

*Adresă: str. Culturii, nr. 64, comuna Cislău, județul Buzău, cod poștal: 127185*

*Telefon: 0238-501.580; Fax: 0238-501.363, E-mail: cislauptimaria@gmail.com*

# **STRATEGIA DE DEZVOLTARE DURABILĂ A COMUNEI CISLĂU, JUDEȚUL BUZĂU PENTRU ORIZONTUL DE TIMP 2021-2027**

**ELABORATOR: S.C. TQM MANAGEMENT S.R.L**

*Adresă: Municipiul Iași, Strada Lascăr Catargi, nr. 37, etaj 5, ap. 9, mansardă, ap. 10, județul Iași, cod poștal 700107*

*Telefon: 0742.739.609, Fax: 0367.815.932*

*E-mail: urbanism.tqm@gmail.com*